

福井市告示第242号

公共下水道の供用及び終末処理場による下水の処理を開始するので、下水道法（昭和33年法律第79号）第9条の規定に基づき、次のとおり公示する。

なお、関係図面は、福井市下水道部下水管理課において一般の縦覧に供する。

平成24年12月6日

福井市長 東村新一

1 公共下水道の供用及び下水の処理を開始すべき年月日

平成24年12月21日

2 下水を排除し、及び処理すべき区域

単独公共下水道日野川浄化センター処理区

市場周辺土地区画整理事業の施行地区、大島町、開発1丁目、下江守町、下河北町、本堂町及び和田中2丁目の各一部

3 供用を開始しようとする排水施設の位置

別紙図面のとおり

4 供用を開始しようとする排水施設の合流式又は分流式の別  
分流式

5 下水の処理を開始しようとする終末処理場の位置及び名称

単独公共下水道日野川浄化センター処理区

福井県福井市黒丸町3字1番地

日野川浄化センター



6 縦覧期間

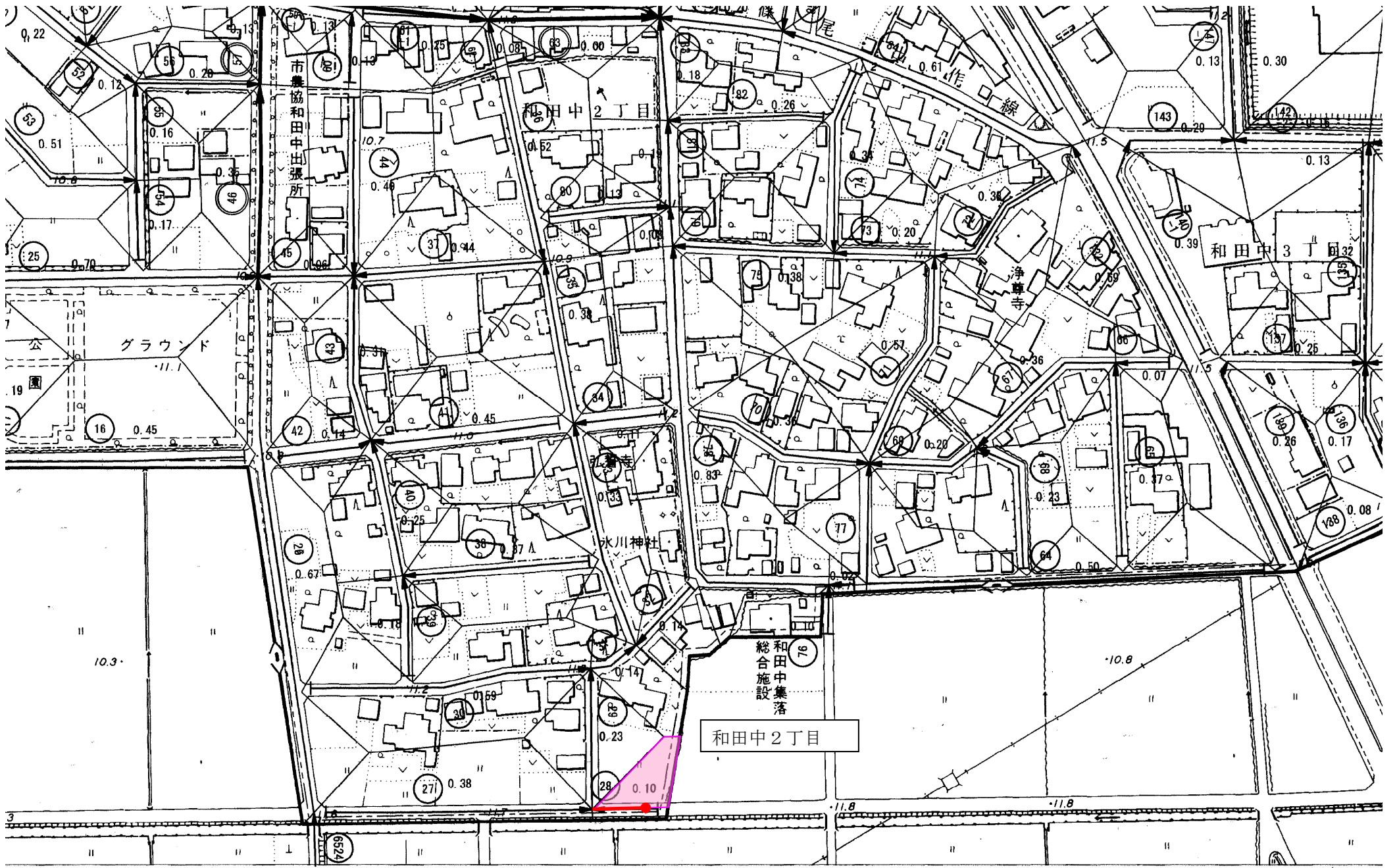
平成24年12月7日から同年12月20日まで

## 別紙図面

供用を開始しようとする排水施設の位置

### 凡例

	下水を排除し、及び処理すべき区域
	供用を開始しようとする排水施設の位置



和田中 2丁目

和田中  
集落  
総合施設

和田中 3丁目

水川神社

浄尊寺

市農協  
和田中  
出張所

グラウンド

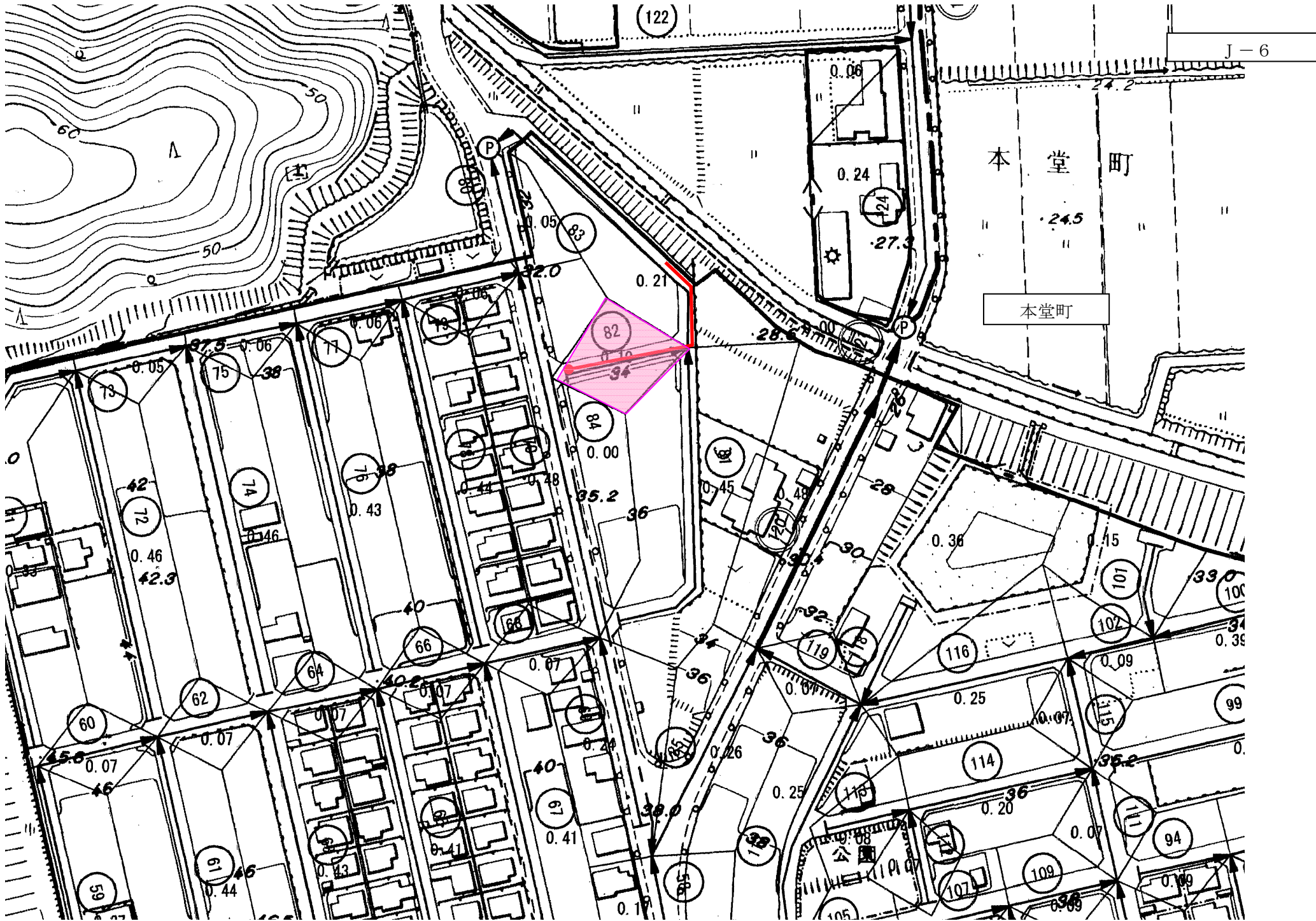
10.3

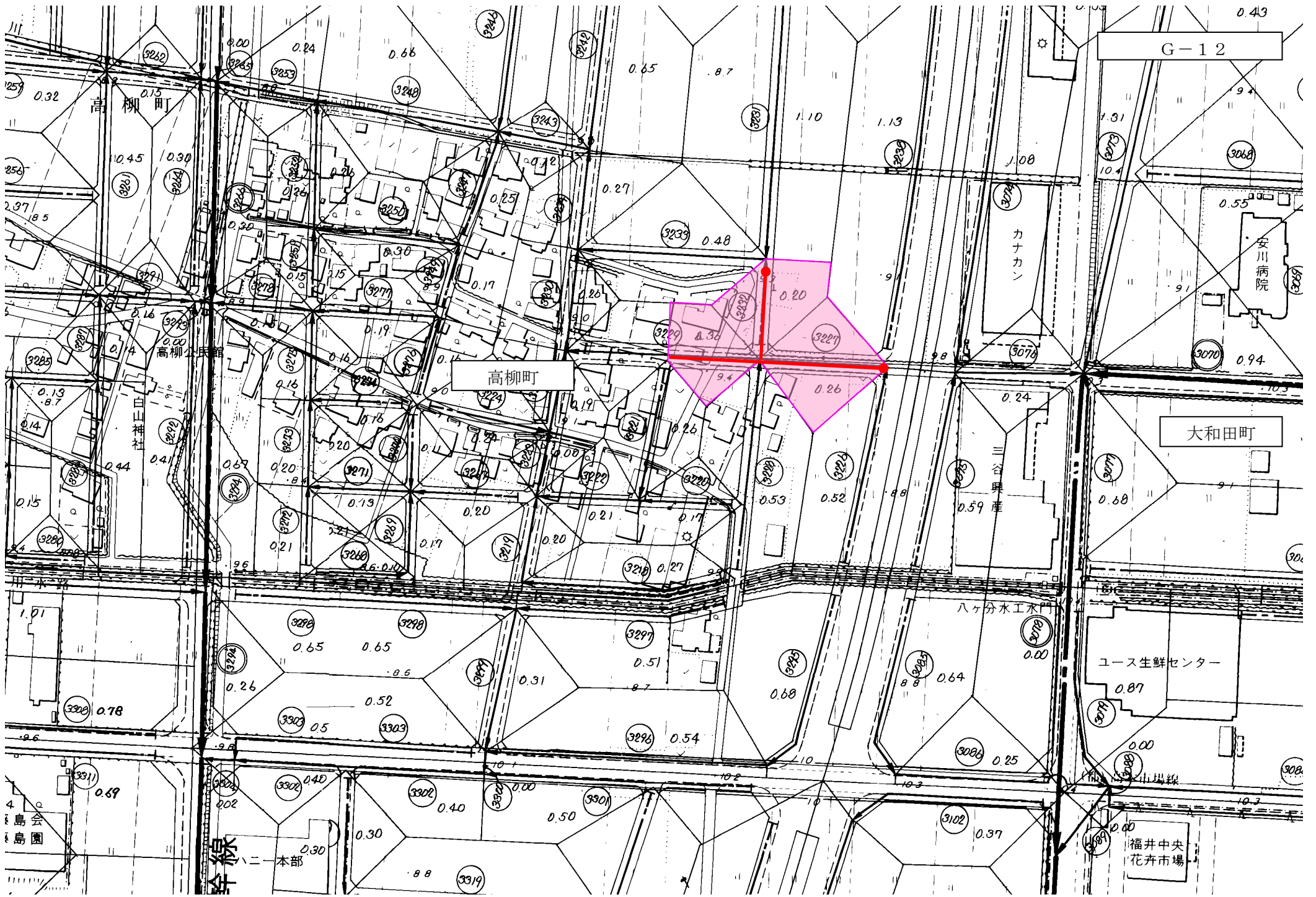
10.8

11.8

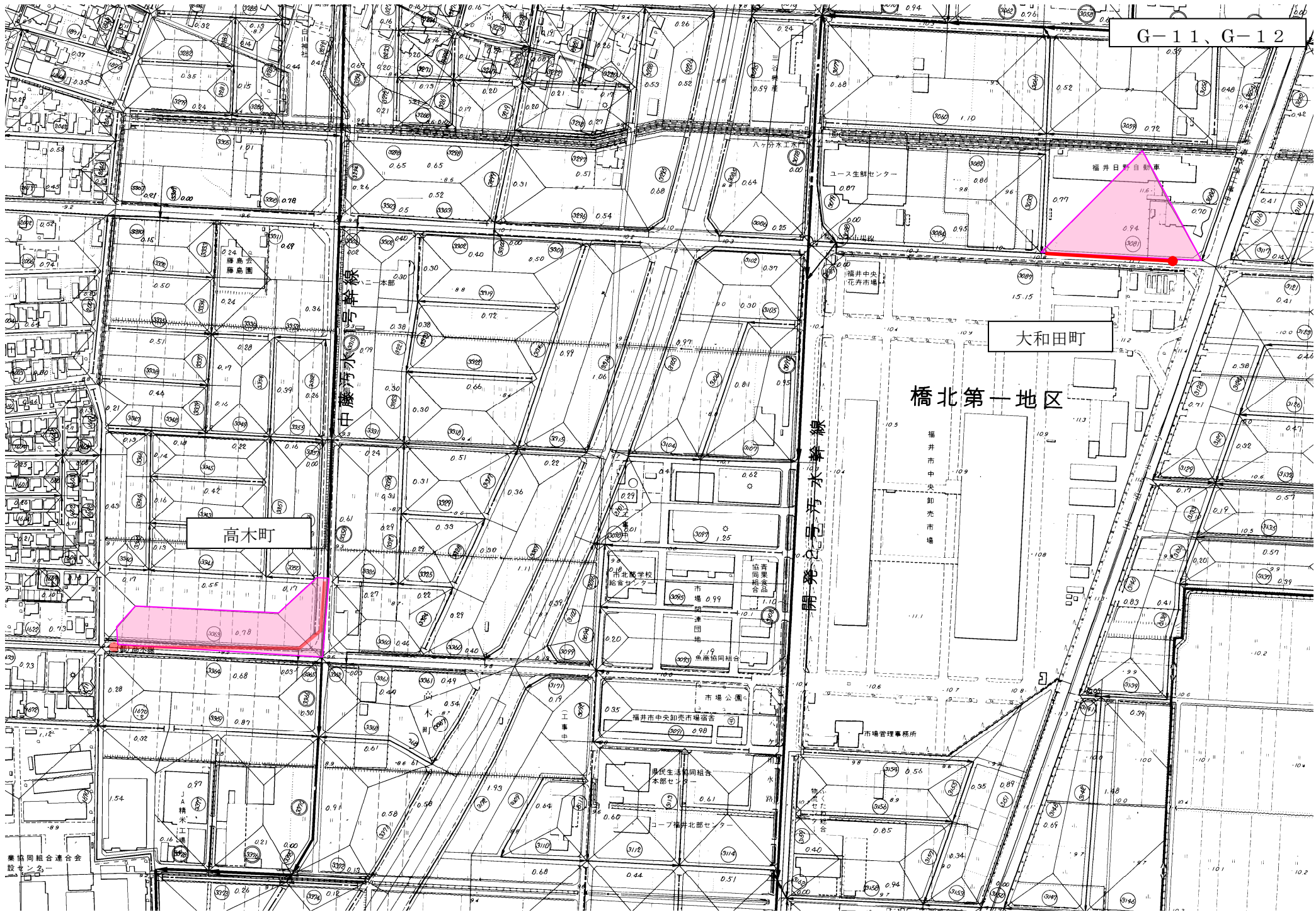
11.8

6524





G-11、G-12



高木町

大和田町

橋北第一地区

開発2号汚水幹線

開発2号汚水幹線

福井市立児童館

福井市中央卸売市場

福井市中央卸売市場

福井市立図書館

福井市立児童館

福井市立児童館

福井市立児童館

福井市立児童館

福井市立児童館

福井市立児童館

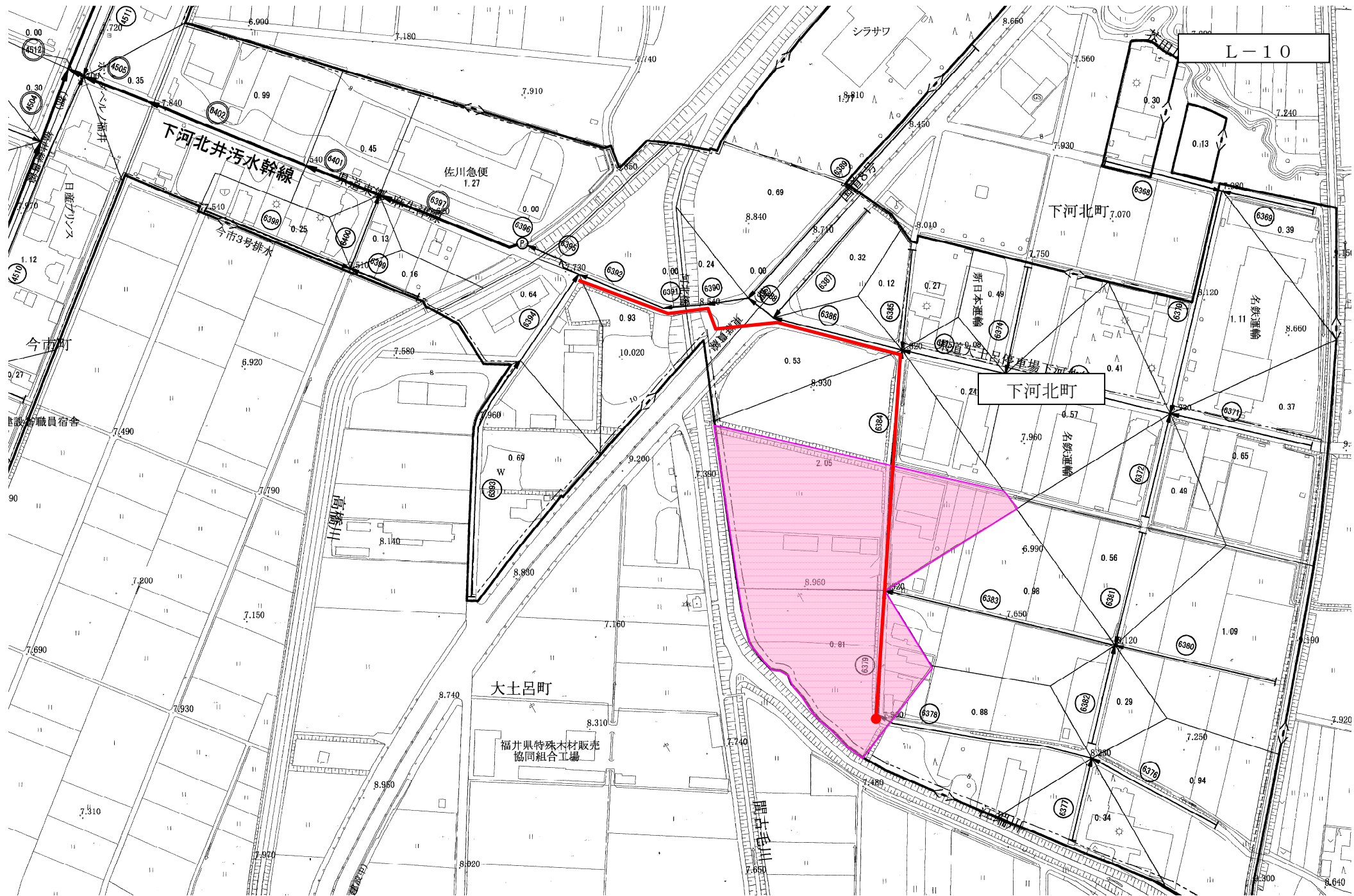
福井市立児童館

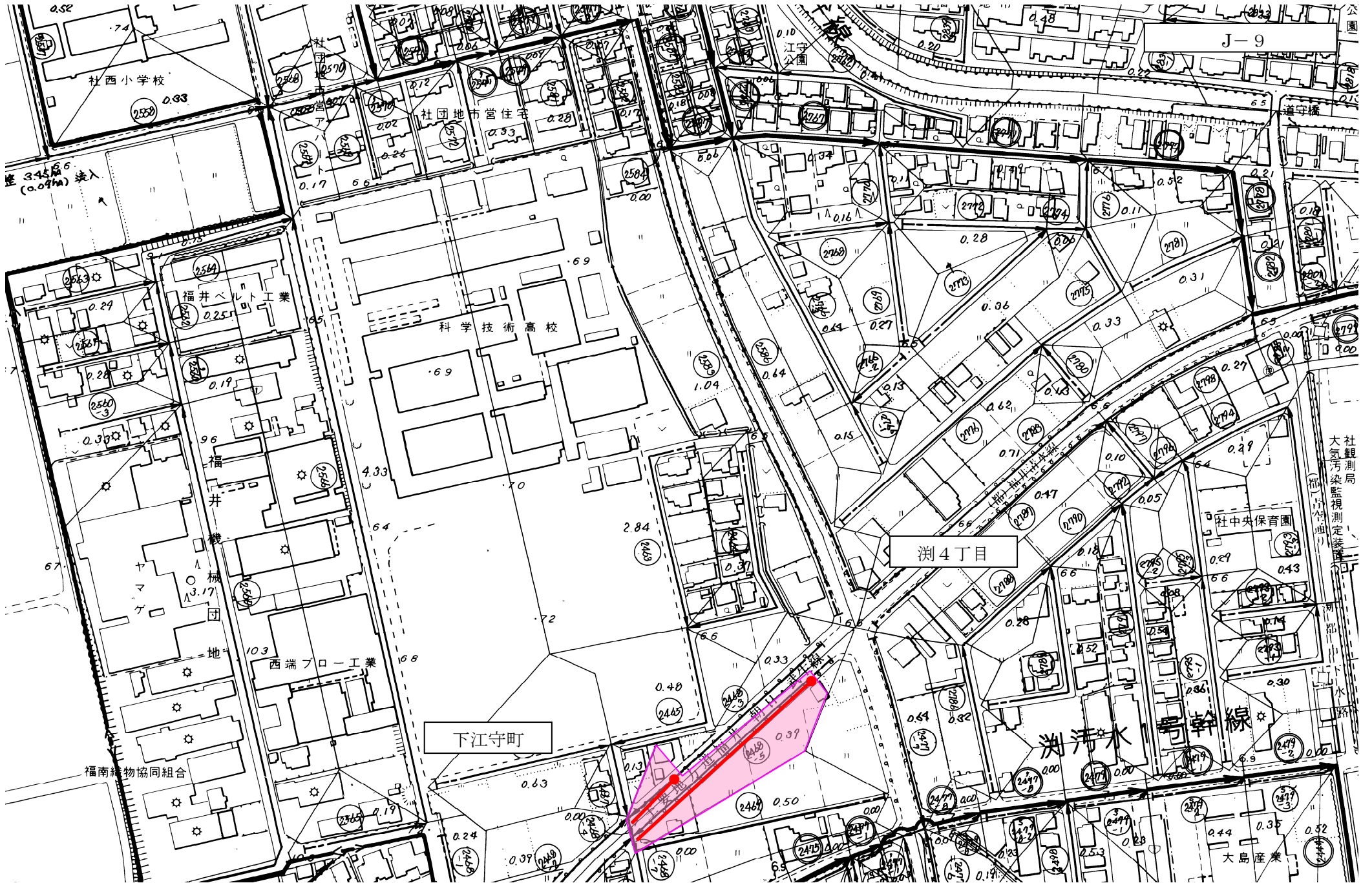
福井市立児童館

福井市立児童館

福井市立児童館

業協同組合連合会  
設  
2-1





社西小学校

敷 3.45ha  
(0.04ha) 流入

福井ヘルメット工業

科学技術高校

下江守町

湧4丁目

湧汚水

号幹線

大島産業

社観測局  
大気汚染監視測定装置

福南緑物協同組合

西端プロ工業

社中央保育園

0.44 0.35 0.52

0.24 0.19

0.30

0.29 0.6 0.43

0.05

0.10

0.29

0.39

0.29

0.31

0.28

0.27

0.28

0.28

0.28

0.28

0.28

0.28

0.28

0.28

0.28

0.24

0.19

0.30

0.29

0.05

0.10

0.29

0.39

0.29

0.31

0.28

0.27

0.28

0.28

0.28

0.28

0.28

0.28

0.28

0.28

0.28

0.24

0.19

0.30

0.29

0.05

0.10

0.29

0.39

0.29

0.31

0.28

0.27

0.28

0.28

0.28

0.28

0.28

0.28

0.28

0.28

0.28

0.24

0.19

0.30

0.29

0.05

0.10

0.29

0.39

0.29

0.31

0.28

0.27

0.28

0.28

0.28

0.28

0.28

0.28

0.28

0.28

0.28

0.24

0.19

0.30

0.29

0.05

0.10

0.29

0.39

0.29

0.31

0.28

0.27

0.28

0.28

0.28

0.28

0.28

0.28

0.28

0.28

0.28

0.24

0.19

0.30

0.29

0.05

0.10

0.29

0.39

0.29

0.31

0.28

0.27

0.28

0.28

0.28

0.28

0.28

0.28

0.28

0.28

0.28

0.24

0.19

0.30

0.29

0.05

0.10

0.29

0.39

0.29

0.31

0.28

0.27

0.28

0.28

0.28

0.28

0.28

0.28

0.28

0.28

0.28

0.24

0.19

0.30

0.29

0.05

0.10

0.29

0.39

0.29

0.31

0.28

0.27

0.28

0.28

0.28

0.28

0.28

0.28

0.28

0.28

0.28

0.24

0.19

0.30

0.29

0.05

0.10

0.29

0.39

0.29

0.31

0.28

0.27

0.28

0.28

0.28

0.28

0.28

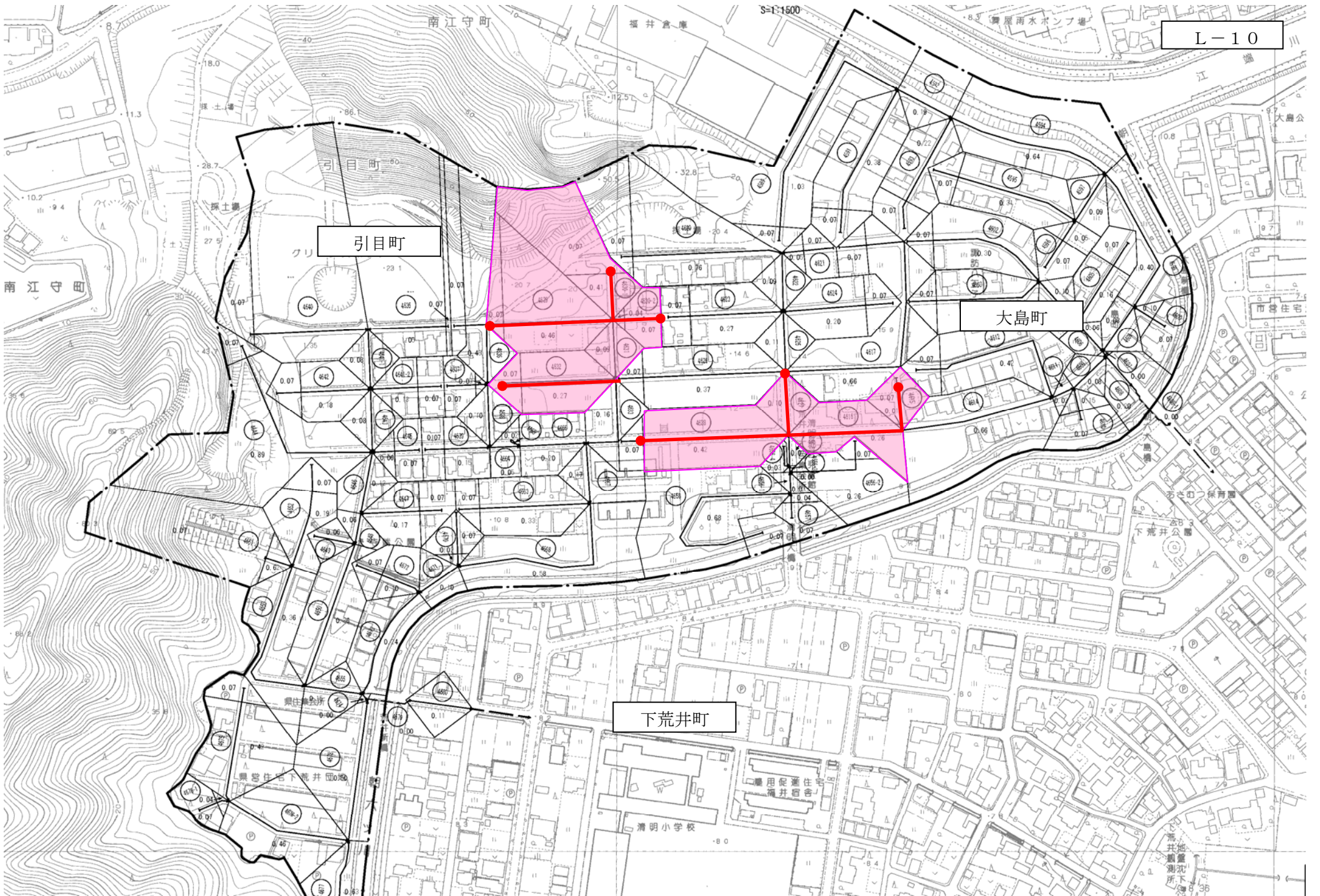
0.28

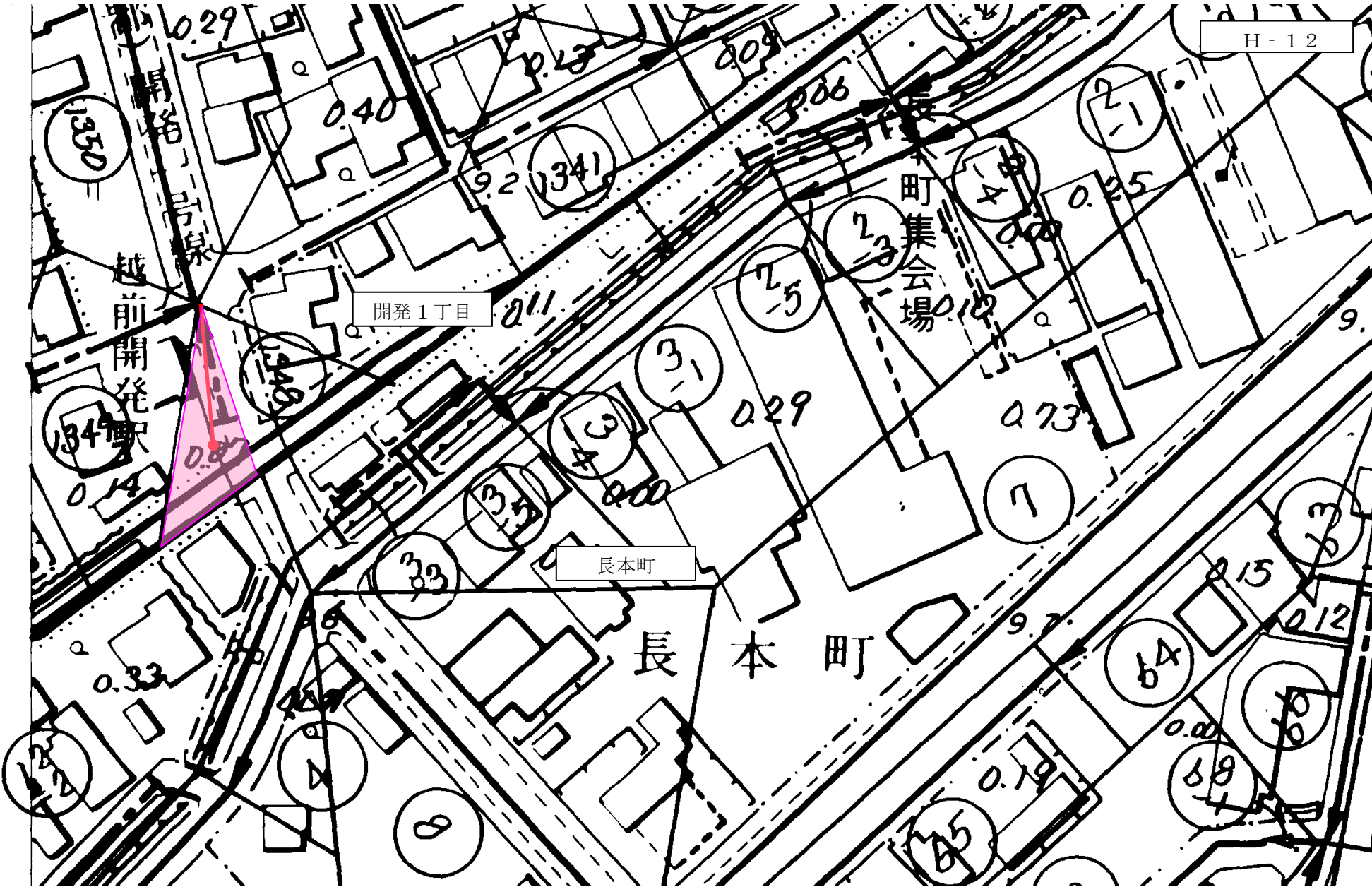
0.28

0.28

0.28







第278回告示面積

(単位:ha)

処理区名	排除方式	計画次	排水区域名	認可面積	前回までの告示面積	今回告示面積	告示面積累計	参考(進捗)
境処理区	合流式	第1次	橋北排水区	462.84	460.86	0.00	460.86	99.6
			橋南排水区	187.85	184.36		184.36	98.1
			第1次計画区域計	650.69	645.22	0.00	645.22	99.2
		第2次	加茂河原・小山谷排水区	50.30	49.68		49.68	98.8
			第2次計画区域計	50.30	49.68	0.00	49.68	98.8
		第3次	西部第1排水区	150.90	143.53		143.53	95.1
			第3次計画区域計	150.90	143.53	0.00	143.53	95.1
境処理区合計				851.89	838.43	0.00	838.43	98.4
日野川処理区	合流式	第2次	下北野排水区	29.40	28.55		28.55	97.1
			北部排水区	175.30	174.05		174.05	99.3
			第2次計画区域計	204.70	202.60	0.00	202.60	99.0
		第3次	町屋・大願寺排水区	65.70	58.63		58.63	89.2
			北部排水区	46.60	46.16		46.16	99.1
			東部第1排水区	128.10	119.55		119.55	93.3
			東部第2排水区	113.43	105.66		105.66	93.1
	第3次計画区域計	353.83	330.00	0.00	330.00	93.3		
	分流式	第4次	橋北第1排水区	884.10	724.89	2.54	727.43	82.3
			橋北第2排水区	485.92	446.57		446.57	91.9
			橋南第1排水区	942.38	654.27	5.49	659.76	70.0
橋南第2排水区			715.66	637.03	0.52	637.55	89.1	
第4次計画区域計			3,028.06	2,462.76	8.55	2,471.31	81.6	
日野川処理区合計				3,586.59	2,995.36	8.55	3,003.91	83.8
単独公共合計				4,438.48	3,833.79	8.55	3,842.34	86.6
流域	分流式	第4次	福井第1処理分区	557.00	336.14		336.14	60.3
			福井第2処理分区	63.00	50.07		50.07	79.5
			福井第3処理分区	57.00	52.00		52.00	91.2
流域関連合計				677.00	438.21	0.00	438.21	64.7
鷹巣国見処理区			鷹巣国見地区	105.68	97.48		97.48	92.2
特定環境保全合計				105.68	97.48	0.00	97.48	92.2
清水東部処理区	分流式		清水東部	146.40	146.40		146.40	100.0
単独公共合計				146.40	146.40	0.00	146.40	100.0
清水西部処理区	分流式		清水西	96.00	96.00		96.00	100.0
美山処理区	分流式		美山	42.10	39.92		39.92	94.8
特定環境保全合計				138.10	135.92	0.00	135.92	98.4
福井市公共下水道計				5,505.66	4,651.80	8.55	4,660.35	84.6