

福井市告示第54号

公共下水道の供用及び終末処理場による下水の処理を開始するので、下水道法（昭和33年法律第79号）第9条の規定に基づき、次のとおり公示する。

なお、関係図面は、福井市下水道部下水管理課において一般の縦覧に供する。

平成26年3月17日

福井市長 東村新一

- 1 公共下水道の供用及び下水の処理を開始すべき年月日

平成26年3月31日

- 2 下水を排除し、及び処理すべき区域

単独公共下水道日野川浄化センター処理区

大和田1丁目、開発5丁目、上毘沙門町、北今泉町、下江守町及び高柳2丁目の各一部

- 3 供用を開始しようとする排水施設の位置

別紙図面のとおり

- 4 供用を開始しようとする排水施設の合流式又は分流式の別
分流式

- 5 下水の処理を開始しようとする終末処理場の位置及び名称

単独公共下水道日野川浄化センター処理区

福井県福井市黒丸町3字1番地

日野川浄化センター

- 6 縦覧期間

平成26年3月18日から同月30日まで（土曜日、日曜日及び国民の祝日に関する法律（昭和23年法律第178号）第3条に規定す

る休日を除く。)



7 縦覧時間

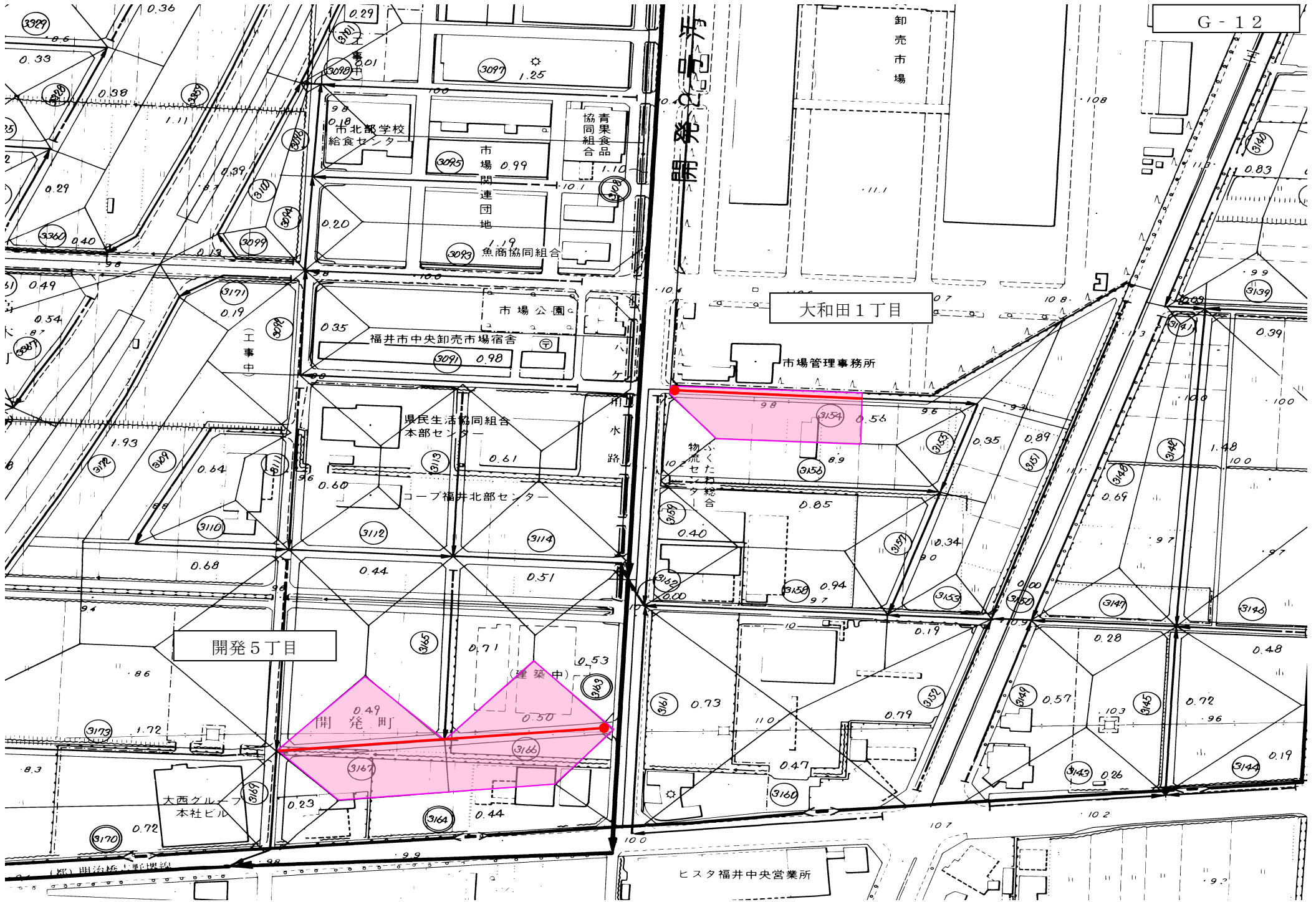
午前 8 時 3 0 分から午後 5 時 1 5 分まで

別紙図面

供用を開始しようとする排水施設の位置

凡例

| | |
|---|--------------------|
|  | 下水を排除し、及び処理すべき区域 |
|  | 供用を開始しようとする排水施設の位置 |



G-12

卸売市場

開発5丁目

大和田1丁目

開発5丁目

開発町

ヒスタ福井中央営業所

市北部学校
給食センター

市場
関連団地

魚商協同組合

協同組合
青果食品

市場公園

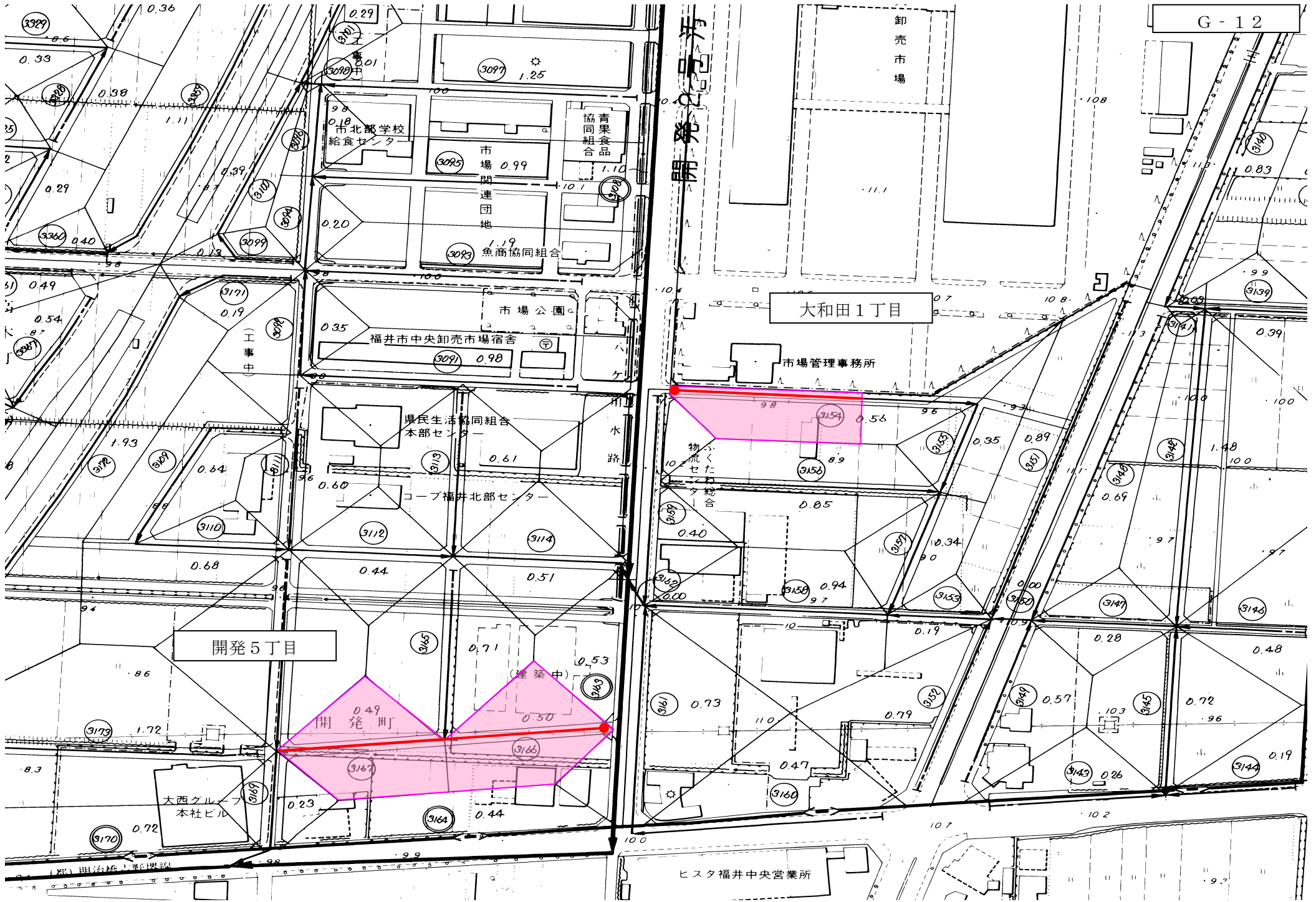
福井市中央卸売市場宿舎

県民生活協同組合
本部センター

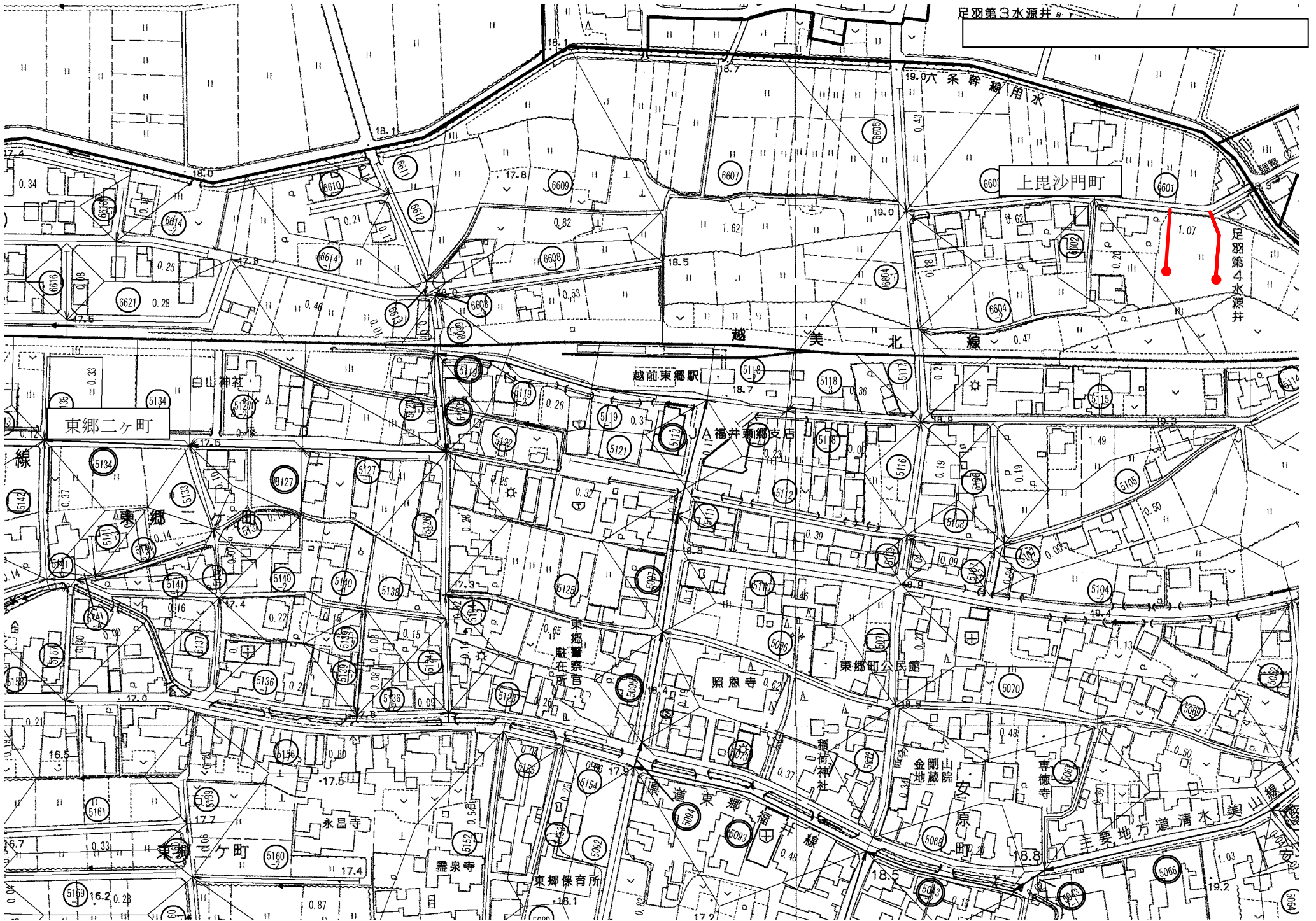
コープ福井北部センター

市場管理事務所

大西グループ
本社ビル



足羽第3水源井



足羽第4水源井

上毘沙門町

越前東郷駅

東郷二ヶ町

白山神社

福井興織支店

原恩寺

東郷町公民館

金剛山地蔵院

華徳寺

永昌寺

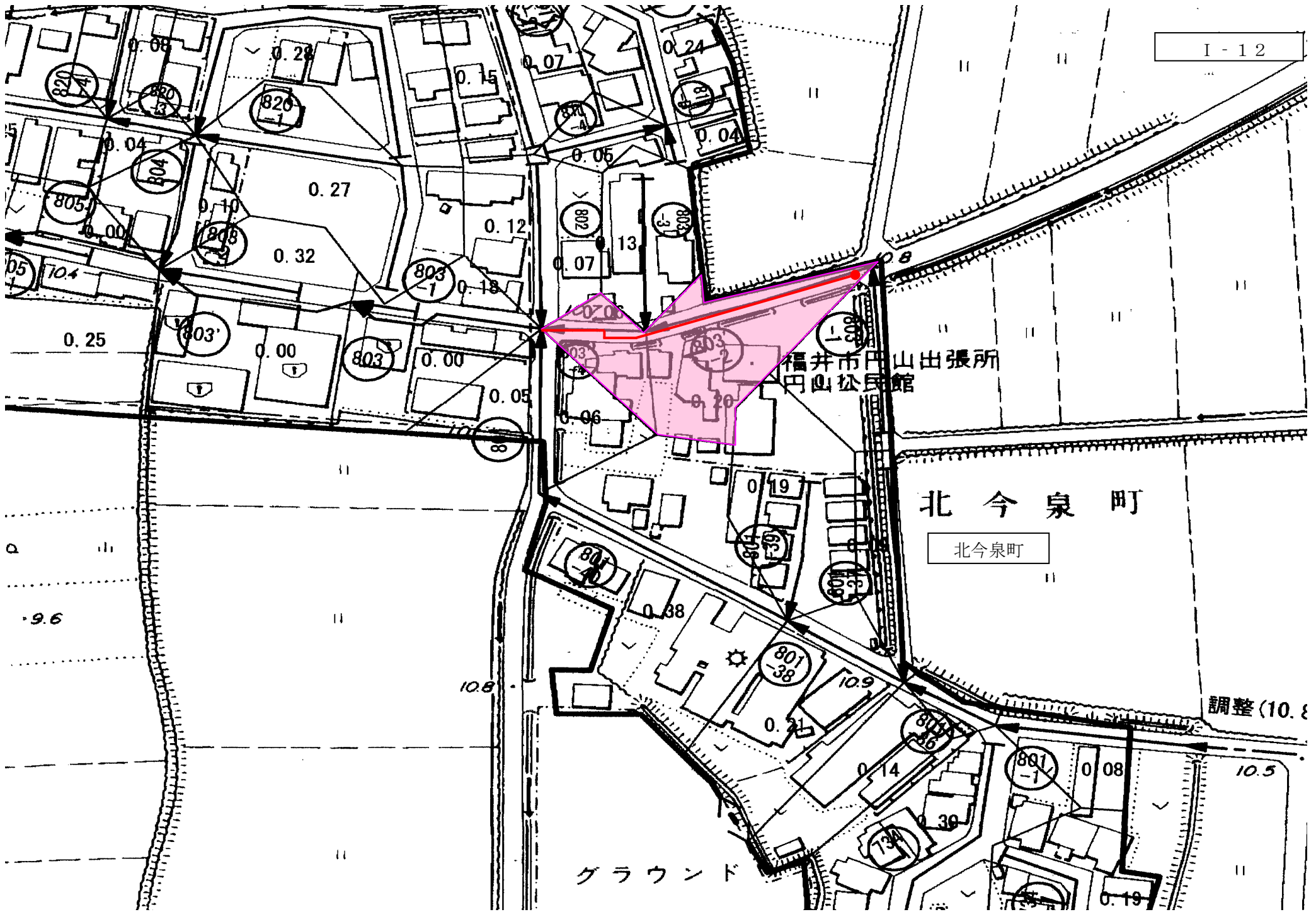
需泉寺

東郷保育所

主要地方道清水美山線

越前美北線

19.0六条幹線用水



北今泉町

北今泉町

福井市円山出張所
円山公民館

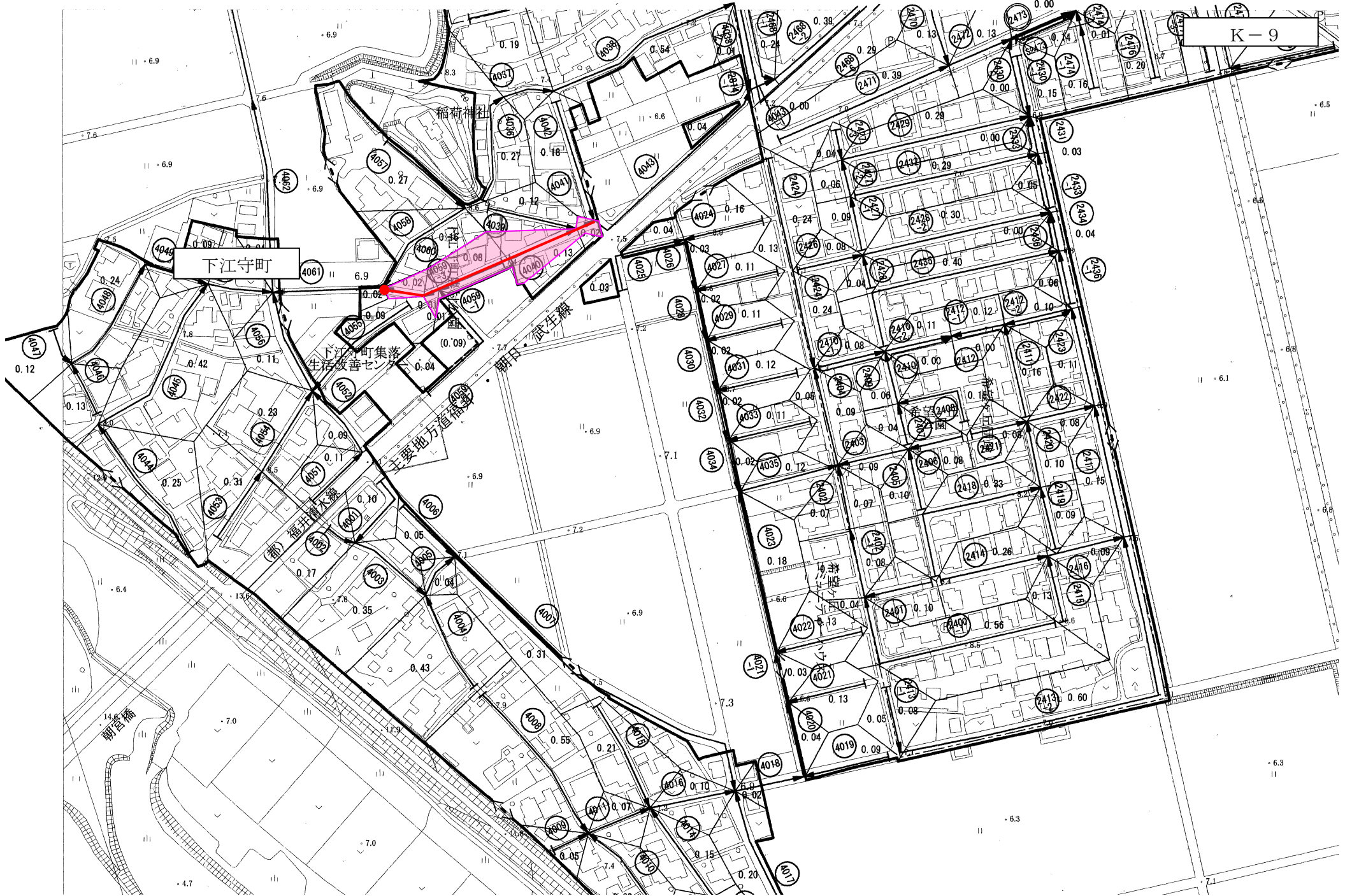
グラウンド

調整(10.8)

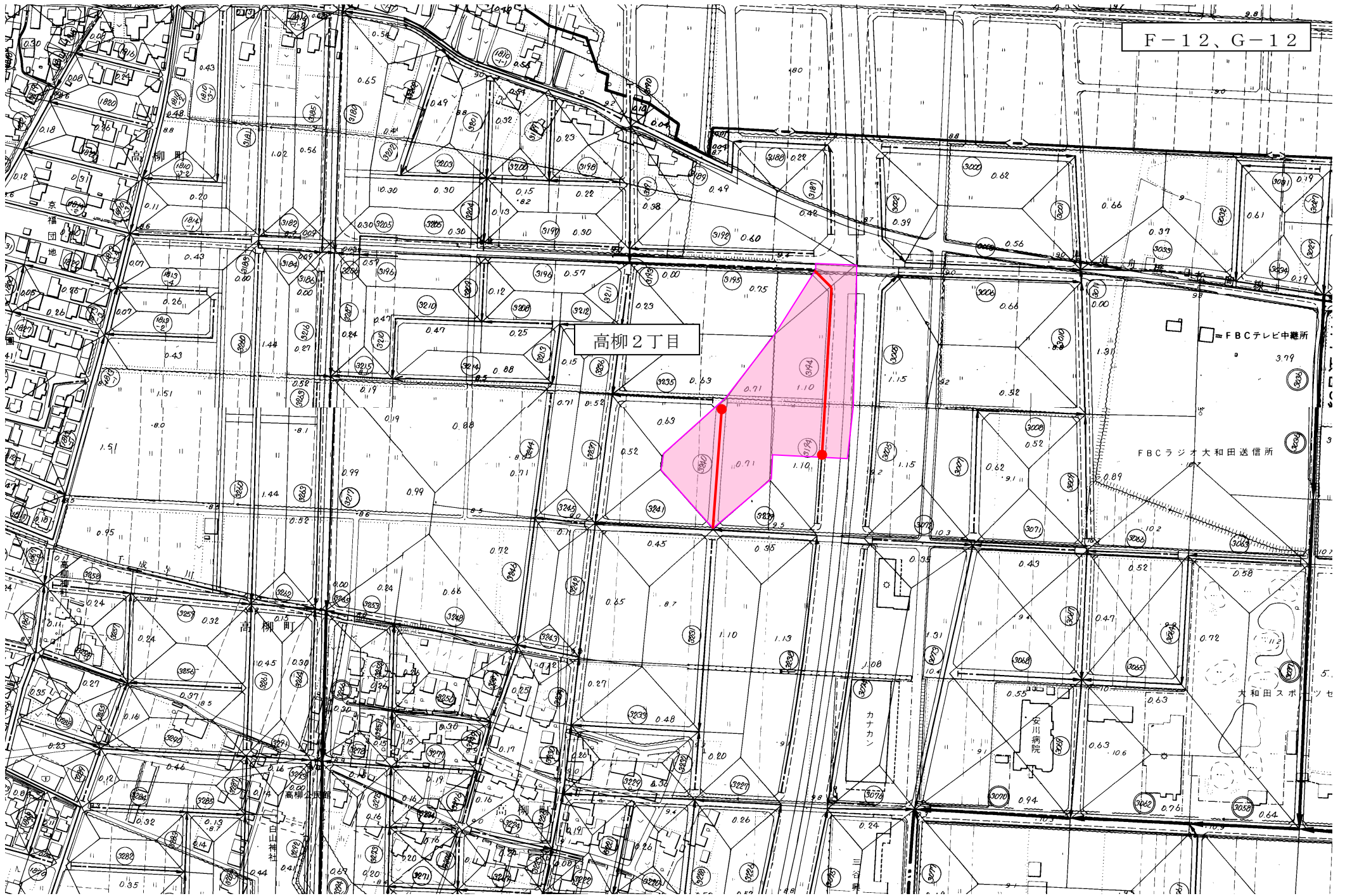
9.6

10.8

10.5



高柳2丁目



第295回告示面積

(単位:ha)

| 処理区名 | 排除方式 | 計画次 | 排水区域名 | 認可面積 | 前回までの告示面積 | 今回告示面積 | 告示面積累計 | 参考(進捗) | | |
|-----------|-----------|----------|-------------|----------|-----------|--------|----------|----------|--------|----------|
| 境処理区 | 合流式 | 第1次 | 橋北排水区 | 462.84 | 460.86 | 0.00 | 460.86 | 99.6 | | |
| | | | 橋南排水区 | 187.85 | 184.36 | | 184.36 | 98.1 | | |
| | | | 第1次計画区域計 | 650.69 | 645.22 | 0.00 | 645.22 | 99.2 | | |
| | | 第2次 | 加茂河原・小山谷排水区 | 50.30 | 49.68 | | 49.68 | 98.8 | | |
| | | | | 第2次計画区域計 | 50.30 | 49.68 | 0.00 | 49.68 | 98.8 | |
| | | | | 第3次 | 西部第1排水区 | 150.90 | 143.53 | | 143.53 | 95.1 |
| | | 第3次計画区域計 | 150.90 | | 143.53 | 0.00 | 143.53 | 95.1 | | |
| | | 境処理区合計 | | | | 851.89 | 838.43 | 0.00 | 838.43 | 98.4 |
| | | 日野川処理区 | 合流式 | 第2次 | 下北野排水区 | 29.40 | 28.55 | | 28.55 | 97.1 |
| 北部排水区 | 175.30 | | | | 174.05 | | 174.05 | 99.3 | | |
| 第2次計画区域計 | 204.70 | | | | 202.60 | 0.00 | 202.60 | 99.0 | | |
| 第3次 | 町屋・大願寺排水区 | | | 65.70 | 58.63 | | 58.63 | 89.2 | | |
| | | | | 北部排水区 | 46.60 | 46.16 | | 46.16 | 99.1 | |
| | | | | 東部第1排水区 | 128.10 | 119.67 | | 119.67 | 93.4 | |
| | | | | 東部第2排水区 | 113.43 | 105.66 | | 105.66 | 93.1 | |
| 第3次計画区域計 | 353.83 | | | 330.12 | 0.00 | 330.12 | 93.3 | | | |
| 分流式 | 第4次 | | | 橋北第1排水区 | 884.10 | 739.78 | 3.05 | 742.83 | 84.0 | |
| | | | 橋北第2排水区 | 485.92 | 447.46 | | 447.46 | 92.1 | | |
| | | | 橋南第1排水区 | 942.38 | 736.27 | 0.00 | 736.27 | 78.1 | | |
| | | | 橋南第2排水区 | 715.66 | 642.22 | 0.21 | 642.43 | 89.8 | | |
| | | | 第4次計画区域計 | 3,028.06 | 2,565.73 | 3.26 | 2,568.99 | 84.8 | | |
| | | | 日野川処理区合計 | | | | 3,586.59 | 3,098.45 | 3.26 | 3,101.71 |
| 単独公共合計 | | | | 4,438.48 | 3,936.88 | 3.26 | 3,940.14 | 88.8 | | |
| 流域 | 分流式 | 第4次 | 福井第1処理分区 | 557.00 | 366.27 | | 366.27 | 65.8 | | |
| | | | 福井第2処理分区 | 63.00 | 50.07 | | 50.07 | 79.5 | | |
| | | | 福井第3処理分区 | 57.00 | 52.00 | | 52.00 | 91.2 | | |
| | | | 流域関連合計 | | | | 677.00 | 468.34 | 0.00 | 468.34 |
| 鷹巣国見処理区 | | | 鷹巣国見地区 | 105.68 | 97.48 | | 97.48 | 92.2 | | |
| 特定環境保全合計 | | | | 105.68 | 97.48 | 0.00 | 97.48 | 92.2 | | |
| 清水東部処理区 | 分流式 | | 清水東部 | 146.40 | 146.40 | | 146.40 | 100.0 | | |
| 単独公共合計 | | | | 146.40 | 146.40 | 0.00 | 146.40 | 100.0 | | |
| 清水西部処理区 | 分流式 | | 清水西 | 96.00 | 96.00 | | 96.00 | 100.0 | | |
| 美山処理区 | 分流式 | | 美山 | 42.10 | 39.92 | | 39.92 | 94.8 | | |
| 特定環境保全合計 | | | | 138.10 | 135.92 | 0.00 | 135.92 | 98.4 | | |
| 福井市公共下水道計 | | | | 5,505.66 | 4,785.02 | 3.26 | 4,788.28 | 87.0 | | |