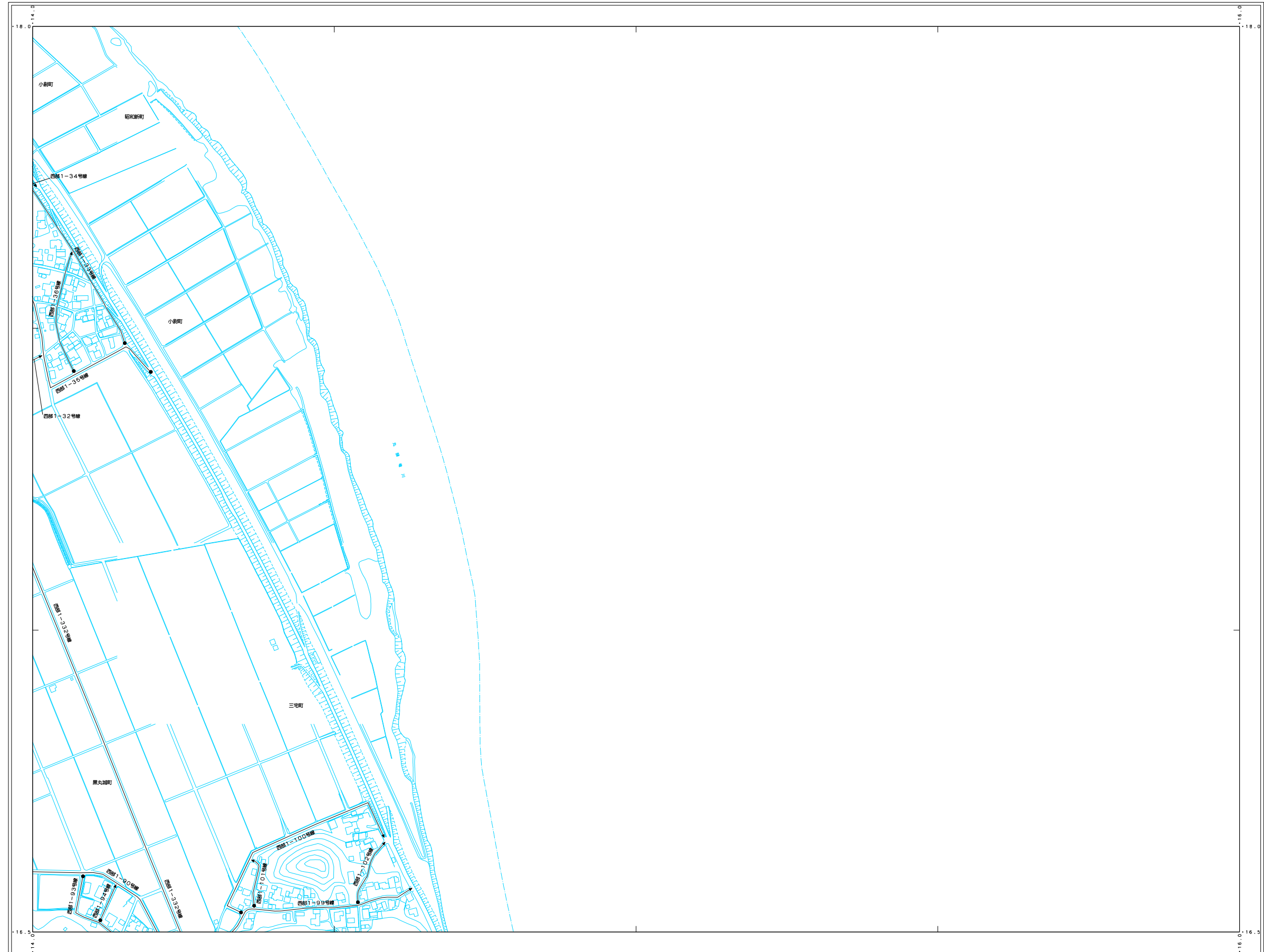
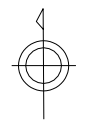


認定路線図 B-8

B-8



A-7		
B-7	B-8	
C-7	C-8	

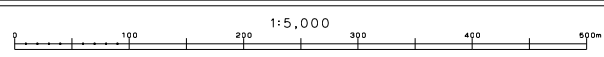


記号

△31.0 三角点	普通道路
□31.1 水準点	プール
○31.2 多角点等	たたき
●31.3 三角点	● 1 線路
●31.4 水準点	● 2 線路
●31.5 多角点等	● 3 線路
●31.6 多角点等	● 4 線路
●31.7 多角点等	● 5 線路
●31.8 多角点等	● 6 線路
●31.9 多角点等	● 7 線路
●31.10 多角点等	● 8 線路
●31.11 多角点等	● 9 線路
●31.12 多角点等	● 10 線路
●31.13 多角点等	● 11 線路
●31.14 多角点等	● 12 線路
●31.15 多角点等	● 13 線路
●31.16 多角点等	● 14 線路
●31.17 多角点等	● 15 線路
●31.18 多角点等	● 16 線路
●31.19 多角点等	● 17 線路
●31.20 多角点等	● 18 線路
●31.21 多角点等	● 19 線路
●31.22 多角点等	● 20 線路
●31.23 多角点等	● 21 線路
●31.24 多角点等	● 22 線路
●31.25 多角点等	● 23 線路
●31.26 多角点等	● 24 線路
●31.27 多角点等	● 25 線路
●31.28 多角点等	● 26 線路
●31.29 多角点等	● 27 線路
●31.30 多角点等	● 28 線路
●31.31 多角点等	● 29 線路
●31.32 多角点等	● 30 線路
●31.33 多角点等	● 31 線路
●31.34 多角点等	● 32 線路
●31.35 多角点等	● 33 線路
●31.36 多角点等	● 34 線路
●31.37 多角点等	● 35 線路
●31.38 多角点等	● 36 線路
●31.39 多角点等	● 37 線路
●31.40 多角点等	● 38 線路
●31.41 多角点等	● 39 線路
●31.42 多角点等	● 40 線路
●31.43 多角点等	● 41 線路
●31.44 多角点等	● 42 線路
●31.45 多角点等	● 43 線路
●31.46 多角点等	● 44 線路
●31.47 多角点等	● 45 線路
●31.48 多角点等	● 46 線路
●31.49 多角点等	● 47 線路
●31.50 多角点等	● 48 線路
●31.51 多角点等	● 49 線路
●31.52 多角点等	● 50 線路
●31.53 多角点等	● 51 線路
●31.54 多角点等	● 52 線路
●31.55 多角点等	● 53 線路
●31.56 多角点等	● 54 線路
●31.57 多角点等	● 55 線路
●31.58 多角点等	● 56 線路
●31.59 多角点等	● 57 線路
●31.60 多角点等	● 58 線路
●31.61 多角点等	● 59 線路
●31.62 多角点等	● 60 線路
●31.63 多角点等	● 61 線路
●31.64 多角点等	● 62 線路
●31.65 多角点等	● 63 線路
●31.66 多角点等	● 64 線路
●31.67 多角点等	● 65 線路
●31.68 多角点等	● 66 線路
●31.69 多角点等	● 67 線路
●31.70 多角点等	● 68 線路
●31.71 多角点等	● 69 線路
●31.72 多角点等	● 70 線路
●31.73 多角点等	● 71 線路
●31.74 多角点等	● 72 線路
●31.75 多角点等	● 73 線路
●31.76 多角点等	● 74 線路
●31.77 多角点等	● 75 線路
●31.78 多角点等	● 76 線路
●31.79 多角点等	● 77 線路
●31.80 多角点等	● 78 線路
●31.81 多角点等	● 79 線路
●31.82 多角点等	● 80 線路
●31.83 多角点等	● 81 線路
●31.84 多角点等	● 82 線路
●31.85 多角点等	● 83 線路
●31.86 多角点等	● 84 線路
●31.87 多角点等	● 85 線路
●31.88 多角点等	● 86 線路
●31.89 多角点等	● 87 線路
●31.90 多角点等	● 88 線路
●31.91 多角点等	● 89 線路
●31.92 多角点等	● 90 線路
●31.93 多角点等	● 91 線路
●31.94 多角点等	● 92 線路
●31.95 多角点等	● 93 線路
●31.96 多角点等	● 94 線路
●31.97 多角点等	● 95 線路
●31.98 多角点等	● 96 線路
●31.99 多角点等	● 97 線路
●32.00 多角点等	● 98 線路
●32.01 多角点等	● 99 線路
●32.02 多角点等	● 100 線路

この図面情報は1/2500福井市共用空間データを
使用している。
座標系は平成14年1月10日国土交通省告示第9号
の規定による測V1座標系
投影は横メルカトル図法
図面に表示している座標値はメートル単位
方位は0.5キロメートル
高さの基準は東京湾の平均海面
等高線間隔は2メートル

平成31年3月調査



計画機関 福井市

B-8