
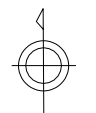


認定路線図 D-10

D-10



D-9	D-10	
E-9	E-10	E-11

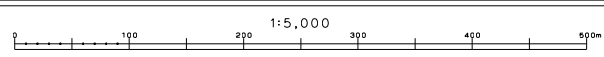


記号

△31.0 三角点	普通建物
□31.0 水準点	プール
○41.0 多角点等	たたき
▲31.0 三角点	●1 踏切線
●31.0 水準点	●2 踏切線
○41.0 多角点等	●3 踏切線
●31.0 その他の水準点	●4 踏切線
●31.0 特等踏切線	●5 踏切線
●31.0 特等踏切線	●6 踏切線
●31.0 特等踏切線	●7 踏切線
●31.0 特等踏切線	●8 踏切線
●31.0 特等踏切線	●9 踏切線
●31.0 特等踏切線	●10 踏切線
●31.0 特等踏切線	●11 踏切線
●31.0 特等踏切線	●12 踏切線
●31.0 特等踏切線	●13 踏切線
●31.0 特等踏切線	●14 踏切線
●31.0 特等踏切線	●15 踏切線
●31.0 特等踏切線	●16 踏切線
●31.0 特等踏切線	●17 踏切線
●31.0 特等踏切線	●18 踏切線
●31.0 特等踏切線	●19 踏切線
●31.0 特等踏切線	●20 踏切線
●31.0 特等踏切線	●21 踏切線
●31.0 特等踏切線	●22 踏切線
●31.0 特等踏切線	●23 踏切線
●31.0 特等踏切線	●24 踏切線
●31.0 特等踏切線	●25 踏切線
●31.0 特等踏切線	●26 踏切線
●31.0 特等踏切線	●27 踏切線
●31.0 特等踏切線	●28 踏切線
●31.0 特等踏切線	●29 踏切線
●31.0 特等踏切線	●30 踏切線
●31.0 特等踏切線	●31 踏切線
●31.0 特等踏切線	●32 踏切線
●31.0 特等踏切線	●33 踏切線
●31.0 特等踏切線	●34 踏切線
●31.0 特等踏切線	●35 踏切線
●31.0 特等踏切線	●36 踏切線
●31.0 特等踏切線	●37 踏切線
●31.0 特等踏切線	●38 踏切線
●31.0 特等踏切線	●39 踏切線
●31.0 特等踏切線	●40 踏切線
●31.0 特等踏切線	●41 踏切線
●31.0 特等踏切線	●42 踏切線
●31.0 特等踏切線	●43 踏切線
●31.0 特等踏切線	●44 踏切線
●31.0 特等踏切線	●45 踏切線
●31.0 特等踏切線	●46 踏切線
●31.0 特等踏切線	●47 踏切線
●31.0 特等踏切線	●48 踏切線
●31.0 特等踏切線	●49 踏切線
●31.0 特等踏切線	●50 踏切線
●31.0 特等踏切線	●51 踏切線
●31.0 特等踏切線	●52 踏切線
●31.0 特等踏切線	●53 踏切線
●31.0 特等踏切線	●54 踏切線
●31.0 特等踏切線	●55 踏切線
●31.0 特等踏切線	●56 踏切線
●31.0 特等踏切線	●57 踏切線
●31.0 特等踏切線	●58 踏切線
●31.0 特等踏切線	●59 踏切線
●31.0 特等踏切線	●60 踏切線
●31.0 特等踏切線	●61 踏切線
●31.0 特等踏切線	●62 踏切線
●31.0 特等踏切線	●63 踏切線
●31.0 特等踏切線	●64 踏切線
●31.0 特等踏切線	●65 踏切線
●31.0 特等踏切線	●66 踏切線
●31.0 特等踏切線	●67 踏切線
●31.0 特等踏切線	●68 踏切線
●31.0 特等踏切線	●69 踏切線
●31.0 特等踏切線	●70 踏切線
●31.0 特等踏切線	●71 踏切線
●31.0 特等踏切線	●72 踏切線
●31.0 特等踏切線	●73 踏切線
●31.0 特等踏切線	●74 踏切線
●31.0 特等踏切線	●75 踏切線
●31.0 特等踏切線	●76 踏切線
●31.0 特等踏切線	●77 踏切線
●31.0 特等踏切線	●78 踏切線
●31.0 特等踏切線	●79 踏切線
●31.0 特等踏切線	●80 踏切線
●31.0 特等踏切線	●81 踏切線
●31.0 特等踏切線	●82 踏切線
●31.0 特等踏切線	●83 踏切線
●31.0 特等踏切線	●84 踏切線
●31.0 特等踏切線	●85 踏切線
●31.0 特等踏切線	●86 踏切線
●31.0 特等踏切線	●87 踏切線
●31.0 特等踏切線	●88 踏切線
●31.0 特等踏切線	●89 踏切線
●31.0 特等踏切線	●90 踏切線
●31.0 特等踏切線	●91 踏切線
●31.0 特等踏切線	●92 踏切線
●31.0 特等踏切線	●93 踏切線
●31.0 特等踏切線	●94 踏切線
●31.0 特等踏切線	●95 踏切線
●31.0 特等踏切線	●96 踏切線
●31.0 特等踏切線	●97 踏切線
●31.0 特等踏切線	●98 踏切線
●31.0 特等踏切線	●99 踏切線
●31.0 特等踏切線	●100 踏切線

この図面情報は1/2500福井市共用空間データを  
使用している。  
座標系は平成14年1月10日国土交通省告示第9号  
の規定による測V1座標系  
投影は横メルカトル図法  
図面に表示している座標値はメートル単位  
方位は0.5キロメートル  
高さの基準は東京湾の平均海面  
等高線間隔は2メートル

平成31年3月調整



計画機関 福井市

D-10