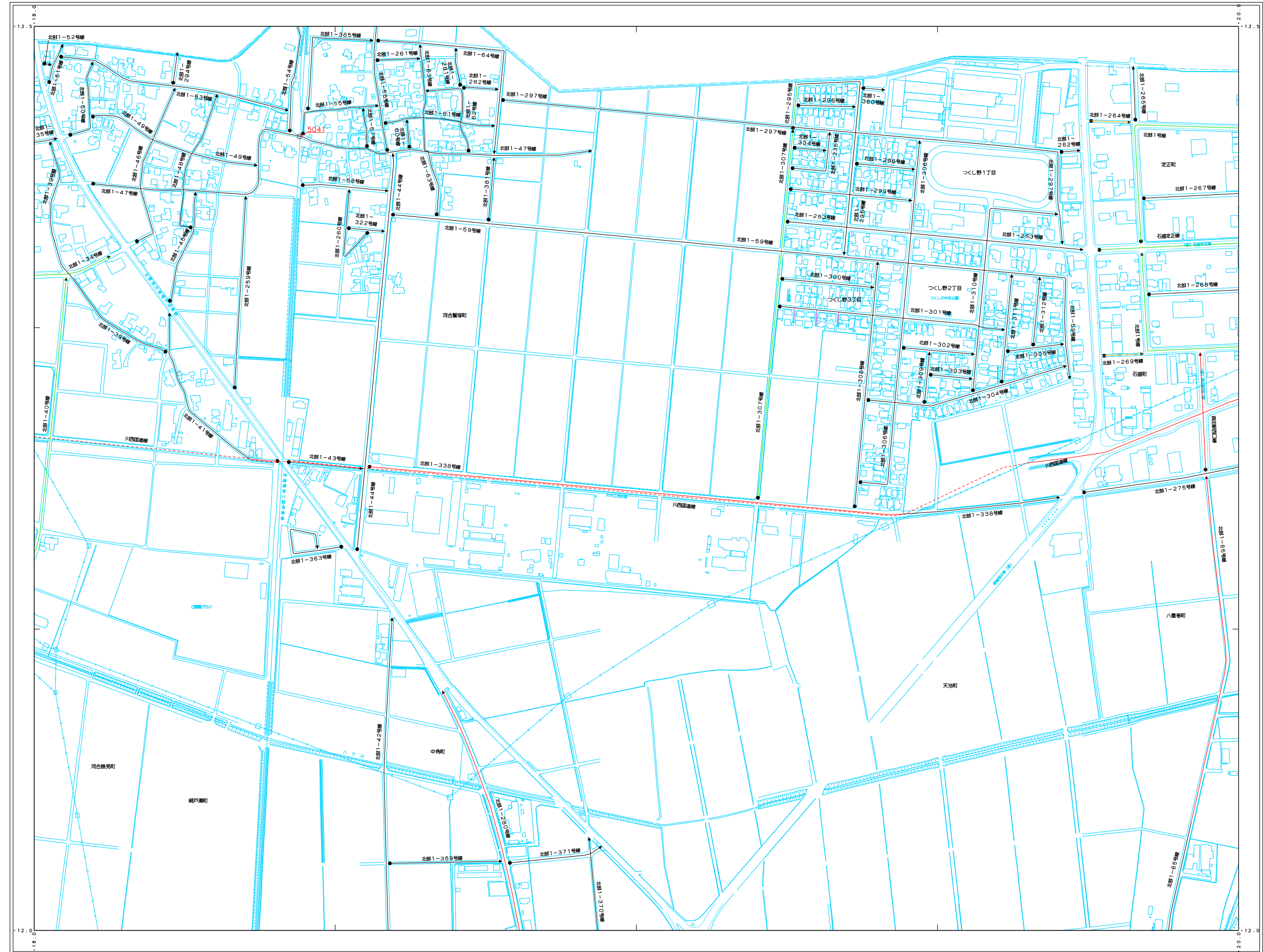
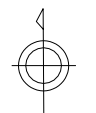


認定路線図 E-10

E-10



D-9	D-10	
E-9	E-10	E-11
F-9	F-10	F-11

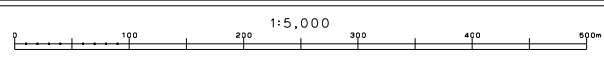


記号

△3.0 三角点	● 普通道路
□4.0 水準点	● フール
○4.0 多角点	● たたき
△3.0 三角点	● 1 級道路
△3.0 三角点	● 2 級道路
△4.0 多角点	● 3 級道路
△3.0 三角点	● 4 級道路
△3.0 三角点	● 5 級道路
△3.0 三角点	● 6 級道路
△3.0 三角点	● 7 級道路
△3.0 三角点	● 8 級道路
△3.0 三角点	● 9 級道路
△3.0 三角点	● 10 級道路
△3.0 三角点	● 11 級道路
△3.0 三角点	● 12 級道路
△3.0 三角点	● 13 級道路
△3.0 三角点	● 14 級道路
△3.0 三角点	● 15 級道路
△3.0 三角点	● 16 級道路
△3.0 三角点	● 17 級道路
△3.0 三角点	● 18 級道路
△3.0 三角点	● 19 級道路
△3.0 三角点	● 20 級道路
△3.0 三角点	● 21 級道路
△3.0 三角点	● 22 級道路
△3.0 三角点	● 23 級道路
△3.0 三角点	● 24 級道路
△3.0 三角点	● 25 級道路
△3.0 三角点	● 26 級道路
△3.0 三角点	● 27 級道路
△3.0 三角点	● 28 級道路
△3.0 三角点	● 29 級道路
△3.0 三角点	● 30 級道路
△3.0 三角点	● 31 級道路
△3.0 三角点	● 32 級道路
△3.0 三角点	● 33 級道路
△3.0 三角点	● 34 級道路
△3.0 三角点	● 35 級道路
△3.0 三角点	● 36 級道路
△3.0 三角点	● 37 級道路
△3.0 三角点	● 38 級道路
△3.0 三角点	● 39 級道路
△3.0 三角点	● 40 級道路
△3.0 三角点	● 41 級道路
△3.0 三角点	● 42 級道路
△3.0 三角点	● 43 級道路
△3.0 三角点	● 44 級道路
△3.0 三角点	● 45 級道路
△3.0 三角点	● 46 級道路
△3.0 三角点	● 47 級道路
△3.0 三角点	● 48 級道路
△3.0 三角点	● 49 級道路
△3.0 三角点	● 50 級道路
△3.0 三角点	● 51 級道路
△3.0 三角点	● 52 級道路
△3.0 三角点	● 53 級道路
△3.0 三角点	● 54 級道路
△3.0 三角点	● 55 級道路
△3.0 三角点	● 56 級道路
△3.0 三角点	● 57 級道路
△3.0 三角点	● 58 級道路
△3.0 三角点	● 59 級道路
△3.0 三角点	● 60 級道路
△3.0 三角点	● 61 級道路
△3.0 三角点	● 62 級道路
△3.0 三角点	● 63 級道路
△3.0 三角点	● 64 級道路
△3.0 三角点	● 65 級道路
△3.0 三角点	● 66 級道路
△3.0 三角点	● 67 級道路
△3.0 三角点	● 68 級道路
△3.0 三角点	● 69 級道路
△3.0 三角点	● 70 級道路
△3.0 三角点	● 71 級道路
△3.0 三角点	● 72 級道路
△3.0 三角点	● 73 級道路
△3.0 三角点	● 74 級道路
△3.0 三角点	● 75 級道路
△3.0 三角点	● 76 級道路
△3.0 三角点	● 77 級道路
△3.0 三角点	● 78 級道路
△3.0 三角点	● 79 級道路
△3.0 三角点	● 80 級道路
△3.0 三角点	● 81 級道路
△3.0 三角点	● 82 級道路
△3.0 三角点	● 83 級道路
△3.0 三角点	● 84 級道路
△3.0 三角点	● 85 級道路
△3.0 三角点	● 86 級道路
△3.0 三角点	● 87 級道路
△3.0 三角点	● 88 級道路
△3.0 三角点	● 89 級道路
△3.0 三角点	● 90 級道路
△3.0 三角点	● 91 級道路
△3.0 三角点	● 92 級道路
△3.0 三角点	● 93 級道路
△3.0 三角点	● 94 級道路
△3.0 三角点	● 95 級道路
△3.0 三角点	● 96 級道路
△3.0 三角点	● 97 級道路
△3.0 三角点	● 98 級道路
△3.0 三角点	● 99 級道路
△3.0 三角点	● 100 級道路

この図面情報は1/2500福井市共用空間データを
使用している。
座標系は平成14年1月10日国土交通省告示第9号
の規定による測V1座標系
投影は横メルカトル図法
図面に表示している距離はキロメートル単位
方位は0.5キロメートル
高さの基準は東京湾の平均海面
等高線間隔は2メートル

平成31年3月調整



計画機関 福井市

E-10