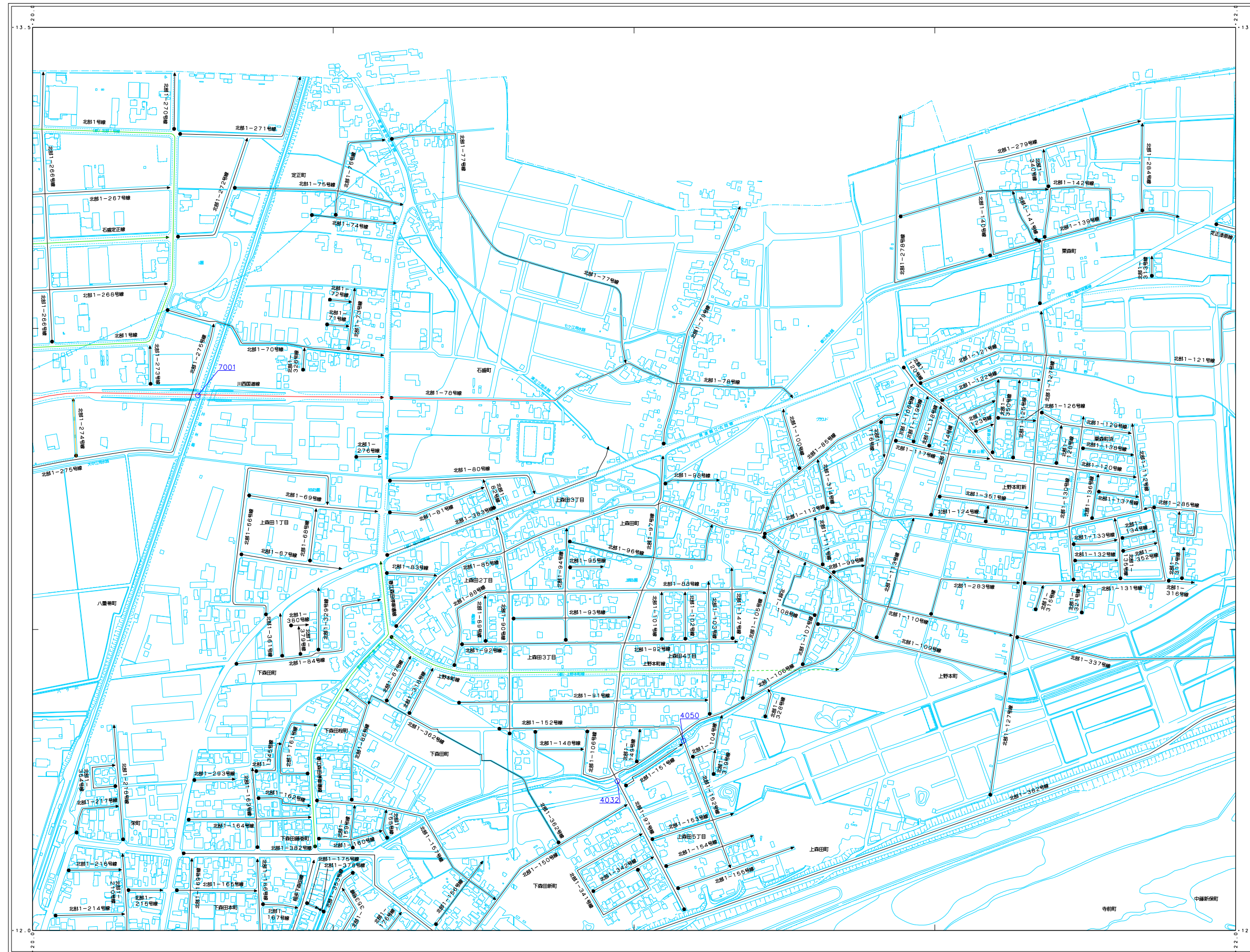
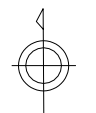


認定路線図 E-11

E-11



D-10		
E-10	E-11	E-12
F-10	F-11	F-12

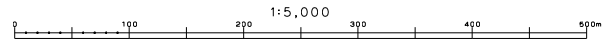


記号

△北の三角点	●普通建物
□北の三角点	●プール
○北の三角点	●たき
●北の三角点	●1階建物
●北の三角点	●2階建物
●北の三角点	●3階建物
●北の三角点	●4階建物
●北の三角点	●5階建物
●北の三角点	●6階建物
●北の三角点	●7階建物
●北の三角点	●8階建物
●北の三角点	●9階建物
●北の三角点	●10階建物
●北の三角点	●11階建物
●北の三角点	●12階建物
●北の三角点	●13階建物
●北の三角点	●14階建物
●北の三角点	●15階建物
●北の三角点	●16階建物
●北の三角点	●17階建物
●北の三角点	●18階建物
●北の三角点	●19階建物
●北の三角点	●20階建物
●北の三角点	●21階建物
●北の三角点	●22階建物
●北の三角点	●23階建物
●北の三角点	●24階建物
●北の三角点	●25階建物
●北の三角点	●26階建物
●北の三角点	●27階建物
●北の三角点	●28階建物
●北の三角点	●29階建物
●北の三角点	●30階建物
●北の三角点	●31階建物
●北の三角点	●32階建物
●北の三角点	●33階建物
●北の三角点	●34階建物
●北の三角点	●35階建物
●北の三角点	●36階建物
●北の三角点	●37階建物
●北の三角点	●38階建物
●北の三角点	●39階建物
●北の三角点	●40階建物
●北の三角点	●41階建物
●北の三角点	●42階建物
●北の三角点	●43階建物
●北の三角点	●44階建物
●北の三角点	●45階建物
●北の三角点	●46階建物
●北の三角点	●47階建物
●北の三角点	●48階建物
●北の三角点	●49階建物
●北の三角点	●50階建物
●北の三角点	●51階建物
●北の三角点	●52階建物
●北の三角点	●53階建物
●北の三角点	●54階建物
●北の三角点	●55階建物
●北の三角点	●56階建物
●北の三角点	●57階建物
●北の三角点	●58階建物
●北の三角点	●59階建物
●北の三角点	●60階建物
●北の三角点	●61階建物
●北の三角点	●62階建物
●北の三角点	●63階建物
●北の三角点	●64階建物
●北の三角点	●65階建物
●北の三角点	●66階建物
●北の三角点	●67階建物
●北の三角点	●68階建物
●北の三角点	●69階建物
●北の三角点	●70階建物
●北の三角点	●71階建物
●北の三角点	●72階建物
●北の三角点	●73階建物
●北の三角点	●74階建物
●北の三角点	●75階建物
●北の三角点	●76階建物
●北の三角点	●77階建物
●北の三角点	●78階建物
●北の三角点	●79階建物
●北の三角点	●80階建物
●北の三角点	●81階建物
●北の三角点	●82階建物
●北の三角点	●83階建物
●北の三角点	●84階建物
●北の三角点	●85階建物
●北の三角点	●86階建物
●北の三角点	●87階建物
●北の三角点	●88階建物
●北の三角点	●89階建物
●北の三角点	●90階建物
●北の三角点	●91階建物
●北の三角点	●92階建物
●北の三角点	●93階建物
●北の三角点	●94階建物
●北の三角点	●95階建物
●北の三角点	●96階建物
●北の三角点	●97階建物
●北の三角点	●98階建物
●北の三角点	●99階建物
●北の三角点	●100階建物

この図面は1/2500福井市共用空間データを
使用している。
座標系は平成14年1月10日国土交通省告示第9号
の規定による測V座標系
投影は横メルカトル四角法
図面に示している各建物は千メートル単位
方位は0.5メートル単位
高さの基準は東京湾の平均海面
等高線間隔は2メートル

平成31年3月調整



計画機関 福井市

E-11