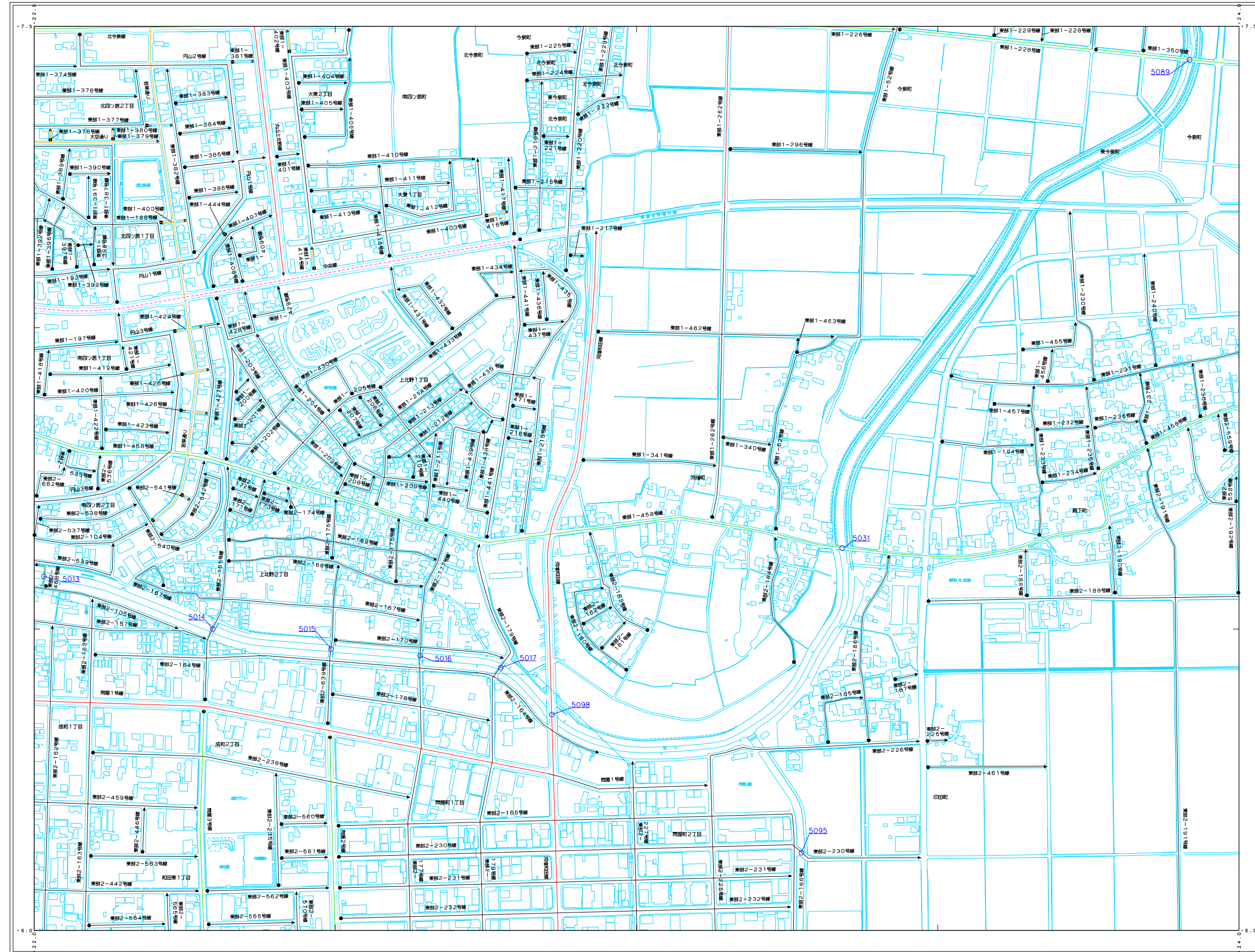
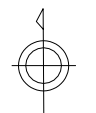


認定路線図 I-12

I-12



H-11	H-12	H-13
I-11	I-12	I-13
J-11	J-12	J-13

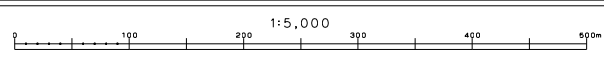


記号

△ 三角点	● 普通建物
□ 水点	● フール
○ 三角点	● たき
○ 水点	● 1階建物
○ 三角点	● 2階建物
○ 水点	● 3階建物
○ 三角点	● 4階建物
○ 水点	● 5階建物
○ 三角点	● 6階建物
○ 水点	● 7階建物
○ 三角点	● 8階建物
○ 水点	● 9階建物
○ 三角点	● 10階建物
○ 水点	● 11階建物
○ 三角点	● 12階建物
○ 水点	● 13階建物
○ 三角点	● 14階建物
○ 水点	● 15階建物
○ 三角点	● 16階建物
○ 水点	● 17階建物
○ 三角点	● 18階建物
○ 水点	● 19階建物
○ 三角点	● 20階建物
○ 水点	● 21階建物
○ 三角点	● 22階建物
○ 水点	● 23階建物
○ 三角点	● 24階建物
○ 水点	● 25階建物
○ 三角点	● 26階建物
○ 水点	● 27階建物
○ 三角点	● 28階建物
○ 水点	● 29階建物
○ 三角点	● 30階建物
○ 水点	● 31階建物
○ 三角点	● 32階建物
○ 水点	● 33階建物
○ 三角点	● 34階建物
○ 水点	● 35階建物
○ 三角点	● 36階建物
○ 水点	● 37階建物
○ 三角点	● 38階建物
○ 水点	● 39階建物
○ 三角点	● 40階建物
○ 水点	● 41階建物
○ 三角点	● 42階建物
○ 水点	● 43階建物
○ 三角点	● 44階建物
○ 水点	● 45階建物
○ 三角点	● 46階建物
○ 水点	● 47階建物
○ 三角点	● 48階建物
○ 水点	● 49階建物
○ 三角点	● 50階建物
○ 水点	● 51階建物
○ 三角点	● 52階建物
○ 水点	● 53階建物
○ 三角点	● 54階建物
○ 水点	● 55階建物
○ 三角点	● 56階建物
○ 水点	● 57階建物
○ 三角点	● 58階建物
○ 水点	● 59階建物
○ 三角点	● 60階建物
○ 水点	● 61階建物
○ 三角点	● 62階建物
○ 水点	● 63階建物
○ 三角点	● 64階建物
○ 水点	● 65階建物
○ 三角点	● 66階建物
○ 水点	● 67階建物
○ 三角点	● 68階建物
○ 水点	● 69階建物
○ 三角点	● 70階建物
○ 水点	● 71階建物
○ 三角点	● 72階建物
○ 水点	● 73階建物
○ 三角点	● 74階建物
○ 水点	● 75階建物
○ 三角点	● 76階建物
○ 水点	● 77階建物
○ 三角点	● 78階建物
○ 水点	● 79階建物
○ 三角点	● 80階建物
○ 水点	● 81階建物
○ 三角点	● 82階建物
○ 水点	● 83階建物
○ 三角点	● 84階建物
○ 水点	● 85階建物
○ 三角点	● 86階建物
○ 水点	● 87階建物
○ 三角点	● 88階建物
○ 水点	● 89階建物
○ 三角点	● 90階建物
○ 水点	● 91階建物
○ 三角点	● 92階建物
○ 水点	● 93階建物
○ 三角点	● 94階建物
○ 水点	● 95階建物
○ 三角点	● 96階建物
○ 水点	● 97階建物
○ 三角点	● 98階建物
○ 水点	● 99階建物
○ 三角点	● 100階建物

この図面情報は1/2500福井市共用空間データを
使用している。
座標系は平成14年1月10日国土交通省告示第9号
の規定による測V1座標系
投影は横メルカトル四角法
図面に示している各標高はキロメートル単位
方面は0.5キロメートル
高さの基準は東京湾の平均海面
等高線間隔は2メートル

平成31年3月調整



計画機関 福井市

I-12