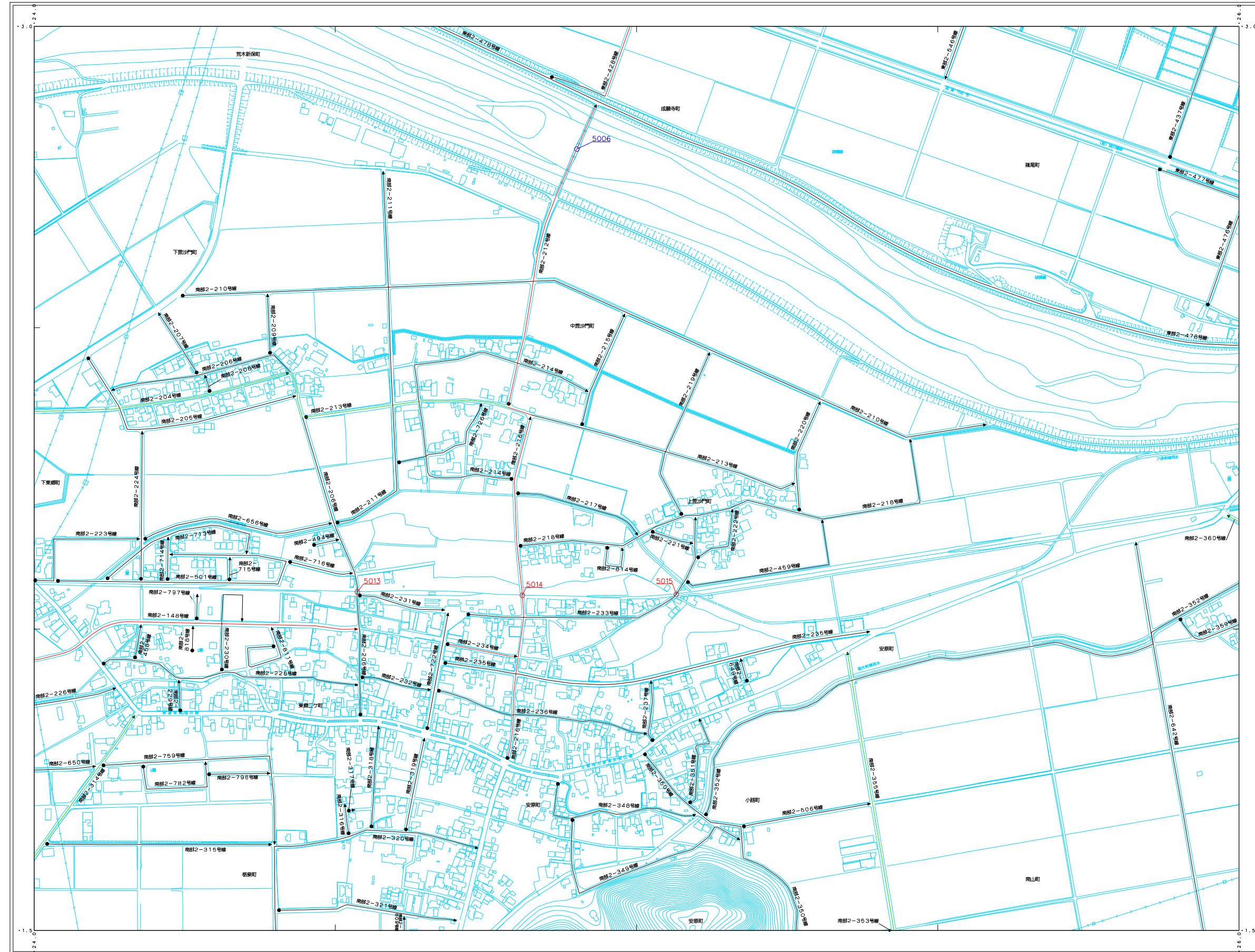
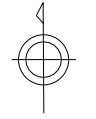


認定路線図 L-13

L-13



K-12	K-13	K-14
L-12	L-13	L-14
M-12	M-13	M-14

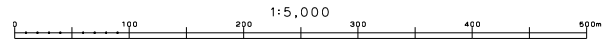


記号

△3.0 三角点	普通建物
□3.0 水車点	プール
○4.0 多角点等	たまたき
△3.0 三角点	1階建物
△3.0 三角点	2階建物
△3.0 三角点	3階建物
△3.0 三角点	4階建物
△3.0 三角点	5階建物
△3.0 三角点	6階建物
△3.0 三角点	7階建物
△3.0 三角点	8階建物
△3.0 三角点	9階建物
△3.0 三角点	10階建物
△3.0 三角点	11階建物
△3.0 三角点	12階建物
△3.0 三角点	13階建物
△3.0 三角点	14階建物
△3.0 三角点	15階建物
△3.0 三角点	16階建物
△3.0 三角点	17階建物
△3.0 三角点	18階建物
△3.0 三角点	19階建物
△3.0 三角点	20階建物
△3.0 三角点	21階建物
△3.0 三角点	22階建物
△3.0 三角点	23階建物
△3.0 三角点	24階建物
△3.0 三角点	25階建物
△3.0 三角点	26階建物
△3.0 三角点	27階建物
△3.0 三角点	28階建物
△3.0 三角点	29階建物
△3.0 三角点	30階建物
△3.0 三角点	31階建物
△3.0 三角点	32階建物
△3.0 三角点	33階建物
△3.0 三角点	34階建物
△3.0 三角点	35階建物
△3.0 三角点	36階建物
△3.0 三角点	37階建物
△3.0 三角点	38階建物
△3.0 三角点	39階建物
△3.0 三角点	40階建物
△3.0 三角点	41階建物
△3.0 三角点	42階建物
△3.0 三角点	43階建物
△3.0 三角点	44階建物
△3.0 三角点	45階建物
△3.0 三角点	46階建物
△3.0 三角点	47階建物
△3.0 三角点	48階建物
△3.0 三角点	49階建物
△3.0 三角点	50階建物
△3.0 三角点	51階建物
△3.0 三角点	52階建物
△3.0 三角点	53階建物
△3.0 三角点	54階建物
△3.0 三角点	55階建物
△3.0 三角点	56階建物
△3.0 三角点	57階建物
△3.0 三角点	58階建物
△3.0 三角点	59階建物
△3.0 三角点	60階建物
△3.0 三角点	61階建物
△3.0 三角点	62階建物
△3.0 三角点	63階建物
△3.0 三角点	64階建物
△3.0 三角点	65階建物
△3.0 三角点	66階建物
△3.0 三角点	67階建物
△3.0 三角点	68階建物
△3.0 三角点	69階建物
△3.0 三角点	70階建物
△3.0 三角点	71階建物
△3.0 三角点	72階建物
△3.0 三角点	73階建物
△3.0 三角点	74階建物
△3.0 三角点	75階建物
△3.0 三角点	76階建物
△3.0 三角点	77階建物
△3.0 三角点	78階建物
△3.0 三角点	79階建物
△3.0 三角点	80階建物
△3.0 三角点	81階建物
△3.0 三角点	82階建物
△3.0 三角点	83階建物
△3.0 三角点	84階建物
△3.0 三角点	85階建物
△3.0 三角点	86階建物
△3.0 三角点	87階建物
△3.0 三角点	88階建物
△3.0 三角点	89階建物
△3.0 三角点	90階建物
△3.0 三角点	91階建物
△3.0 三角点	92階建物
△3.0 三角点	93階建物
△3.0 三角点	94階建物
△3.0 三角点	95階建物
△3.0 三角点	96階建物
△3.0 三角点	97階建物
△3.0 三角点	98階建物
△3.0 三角点	99階建物
△3.0 三角点	100階建物

この図面情報は1/2500福井市共用空間データを
使用している。
座標系は平成14年1月10日国土交通省告示第9号
の規定による測V1座標系
投影は横メルカトル図法
図面に表示している数値はメートル単位
方位は0.5メートル
高さの基準は東京湾の平均海面
等高線間隔は2メートル

平成31年3月調整



計画機関 福井市

L-13