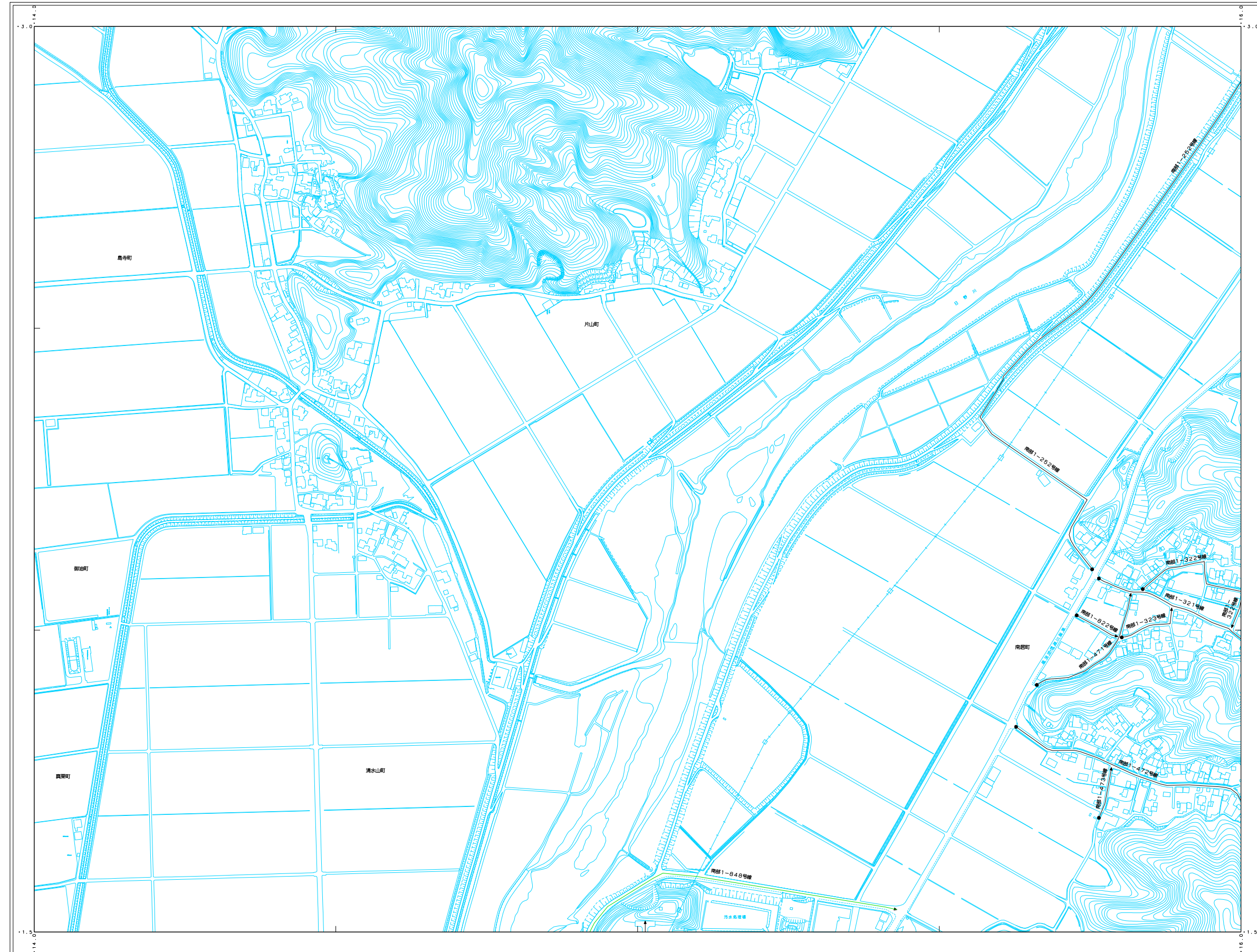
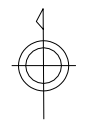


認定路線図 L-8

L-8

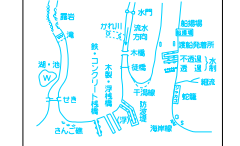


K-7	K-8	K-9
L-7	L-8	L-9
M-7	M-8	M-9



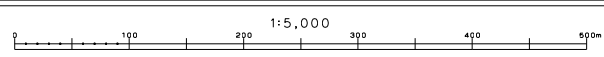
記号

△3.1.1	三角点	普通建物
□3.1.1	水準点	プール
○3.1.1	多角点等	たき
△3.1.2	三角点	1階路
△3.1.3	水準点	2階路
△3.1.4	多角点等	歩道
△3.1.5	その他水準点	歩道
△3.1.6	水準点	歩道
△3.1.7	水準点	歩道
△3.1.8	水準点	歩道
△3.1.9	水準点	歩道
△3.1.10	水準点	歩道
△3.1.11	水準点	歩道
△3.1.12	水準点	歩道
△3.1.13	水準点	歩道
△3.1.14	水準点	歩道
△3.1.15	水準点	歩道
△3.1.16	水準点	歩道
△3.1.17	水準点	歩道
△3.1.18	水準点	歩道
△3.1.19	水準点	歩道
△3.1.20	水準点	歩道
△3.1.21	水準点	歩道
△3.1.22	水準点	歩道
△3.1.23	水準点	歩道
△3.1.24	水準点	歩道
△3.1.25	水準点	歩道
△3.1.26	水準点	歩道
△3.1.27	水準点	歩道
△3.1.28	水準点	歩道
△3.1.29	水準点	歩道
△3.1.30	水準点	歩道
△3.1.31	水準点	歩道
△3.1.32	水準点	歩道
△3.1.33	水準点	歩道
△3.1.34	水準点	歩道
△3.1.35	水準点	歩道
△3.1.36	水準点	歩道
△3.1.37	水準点	歩道
△3.1.38	水準点	歩道
△3.1.39	水準点	歩道
△3.1.40	水準点	歩道
△3.1.41	水準点	歩道
△3.1.42	水準点	歩道
△3.1.43	水準点	歩道
△3.1.44	水準点	歩道
△3.1.45	水準点	歩道
△3.1.46	水準点	歩道
△3.1.47	水準点	歩道
△3.1.48	水準点	歩道
△3.1.49	水準点	歩道
△3.1.50	水準点	歩道
△3.1.51	水準点	歩道
△3.1.52	水準点	歩道
△3.1.53	水準点	歩道
△3.1.54	水準点	歩道
△3.1.55	水準点	歩道
△3.1.56	水準点	歩道
△3.1.57	水準点	歩道
△3.1.58	水準点	歩道
△3.1.59	水準点	歩道
△3.1.60	水準点	歩道
△3.1.61	水準点	歩道
△3.1.62	水準点	歩道
△3.1.63	水準点	歩道
△3.1.64	水準点	歩道
△3.1.65	水準点	歩道
△3.1.66	水準点	歩道
△3.1.67	水準点	歩道
△3.1.68	水準点	歩道
△3.1.69	水準点	歩道
△3.1.70	水準点	歩道
△3.1.71	水準点	歩道
△3.1.72	水準点	歩道
△3.1.73	水準点	歩道
△3.1.74	水準点	歩道
△3.1.75	水準点	歩道
△3.1.76	水準点	歩道
△3.1.77	水準点	歩道
△3.1.78	水準点	歩道
△3.1.79	水準点	歩道
△3.1.80	水準点	歩道
△3.1.81	水準点	歩道
△3.1.82	水準点	歩道
△3.1.83	水準点	歩道
△3.1.84	水準点	歩道
△3.1.85	水準点	歩道
△3.1.86	水準点	歩道
△3.1.87	水準点	歩道
△3.1.88	水準点	歩道
△3.1.89	水準点	歩道
△3.1.90	水準点	歩道
△3.1.91	水準点	歩道
△3.1.92	水準点	歩道
△3.1.93	水準点	歩道
△3.1.94	水準点	歩道
△3.1.95	水準点	歩道
△3.1.96	水準点	歩道
△3.1.97	水準点	歩道
△3.1.98	水準点	歩道
△3.1.99	水準点	歩道
△3.1.100	水準点	歩道



この図面情報は1/2500福井市共用空間データを
使用している。
座標系は平成14年1月10日国土交通省告示第9号
の規定による測V1座標系
投影は横メルカトル図法
図面に表示している座標値はメートル単位
方位は0.5キロメートル
高さの基準は東京湾の平均海面
等高線間隔は2メートル

平成31年3月調整



計画機関 福井市

L-8