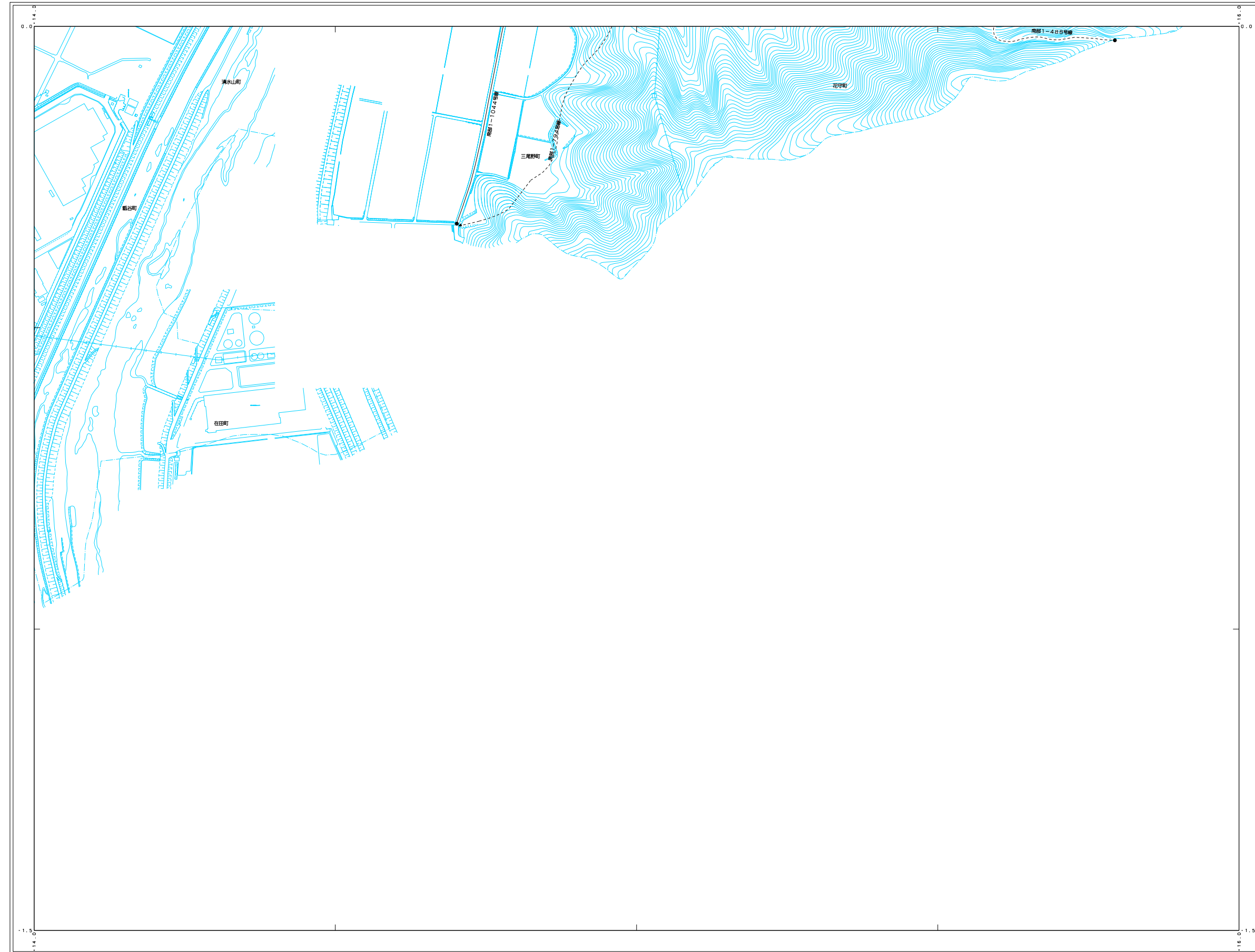
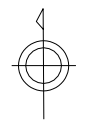


認定路線図 N-8

N-8



M-7	M-8	M-9
N-7	N-8	N-9




記号

△31.0 三角点	普通建物
□31.0 水準点	プール
○31.0 多角点等	たたき
▲31.0 三角点	●1 踏切線
△31.10 水準点	●2 踏切線
○31.10 多角点等	●3 踏切線
●31.0 其他の基準点	●4 踏切線
●31.1 水準点(地下)	●5 踏切線
●31.2 多角点(地下)	●6 踏切線
— 真鍮道路	●7 踏切線
--- 徒歩道	●8 踏切線
--- 農道	●9 踏切線
--- トンネル内道路	●10 踏切線
--- 建設中の道路	●11 踏切線
--- 建設中の道路(橋脚)	●12 踏切線
--- 水	●13 踏切線
--- 堤	●14 踏切線
--- 橋	●15 踏切線
--- 橋脚	●16 踏切線
--- 橋脚多道橋	●17 踏切線
--- 地下橋脚多道橋	●18 踏切線
--- 歩道	●19 踏切線
--- 石	●20 踏切線
--- 踏切のトンネル	●21 踏切線
--- 安全地帯	●22 踏切線
--- 分岐	●23 踏切線
--- 踏切の停止	●24 踏切線
--- 踏切のトンネル	●25 踏切線
--- U字渡り	●26 踏切線
--- U字渡り橋	●27 踏切線
--- U字渡り橋	●28 踏切線
--- U字渡り橋	●29 踏切線
--- U字渡り橋	●30 踏切線
--- U字渡り橋	●31 踏切線
--- U字渡り橋	●32 踏切線
--- U字渡り橋	●33 踏切線
--- U字渡り橋	●34 踏切線
--- U字渡り橋	●35 踏切線
--- U字渡り橋	●36 踏切線
--- U字渡り橋	●37 踏切線
--- U字渡り橋	●38 踏切線
--- U字渡り橋	●39 踏切線
--- U字渡り橋	●40 踏切線
--- U字渡り橋	●41 踏切線
--- U字渡り橋	●42 踏切線
--- U字渡り橋	●43 踏切線
--- U字渡り橋	●44 踏切線
--- U字渡り橋	●45 踏切線
--- U字渡り橋	●46 踏切線
--- U字渡り橋	●47 踏切線
--- U字渡り橋	●48 踏切線
--- U字渡り橋	●49 踏切線
--- U字渡り橋	●50 踏切線
--- U字渡り橋	●51 踏切線
--- U字渡り橋	●52 踏切線
--- U字渡り橋	●53 踏切線
--- U字渡り橋	●54 踏切線
--- U字渡り橋	●55 踏切線
--- U字渡り橋	●56 踏切線
--- U字渡り橋	●57 踏切線
--- U字渡り橋	●58 踏切線
--- U字渡り橋	●59 踏切線
--- U字渡り橋	●60 踏切線
--- U字渡り橋	●61 踏切線
--- U字渡り橋	●62 踏切線
--- U字渡り橋	●63 踏切線
--- U字渡り橋	●64 踏切線
--- U字渡り橋	●65 踏切線
--- U字渡り橋	●66 踏切線
--- U字渡り橋	●67 踏切線
--- U字渡り橋	●68 踏切線
--- U字渡り橋	●69 踏切線
--- U字渡り橋	●70 踏切線
--- U字渡り橋	●71 踏切線
--- U字渡り橋	●72 踏切線
--- U字渡り橋	●73 踏切線
--- U字渡り橋	●74 踏切線
--- U字渡り橋	●75 踏切線
--- U字渡り橋	●76 踏切線
--- U字渡り橋	●77 踏切線
--- U字渡り橋	●78 踏切線
--- U字渡り橋	●79 踏切線
--- U字渡り橋	●80 踏切線
--- U字渡り橋	●81 踏切線
--- U字渡り橋	●82 踏切線
--- U字渡り橋	●83 踏切線
--- U字渡り橋	●84 踏切線
--- U字渡り橋	●85 踏切線
--- U字渡り橋	●86 踏切線
--- U字渡り橋	●87 踏切線
--- U字渡り橋	●88 踏切線
--- U字渡り橋	●89 踏切線
--- U字渡り橋	●90 踏切線
--- U字渡り橋	●91 踏切線
--- U字渡り橋	●92 踏切線
--- U字渡り橋	●93 踏切線
--- U字渡り橋	●94 踏切線
--- U字渡り橋	●95 踏切線
--- U字渡り橋	●96 踏切線
--- U字渡り橋	●97 踏切線
--- U字渡り橋	●98 踏切線
--- U字渡り橋	●99 踏切線
--- U字渡り橋	●100 踏切線

この図面情報は1/2500福井市共用空間データを
使用している。
座標系は平成14年1月10日国土交通省告示第9号
の規定による測V1座標系
投影は横メルカトル図法
図面に表示している座標値はメートル単位
方位は0.5メートル
高さの基準は東京湾の平均海面
等高線間隔は2メートル

平成31年3月調整



計画機関 福井市

N-8