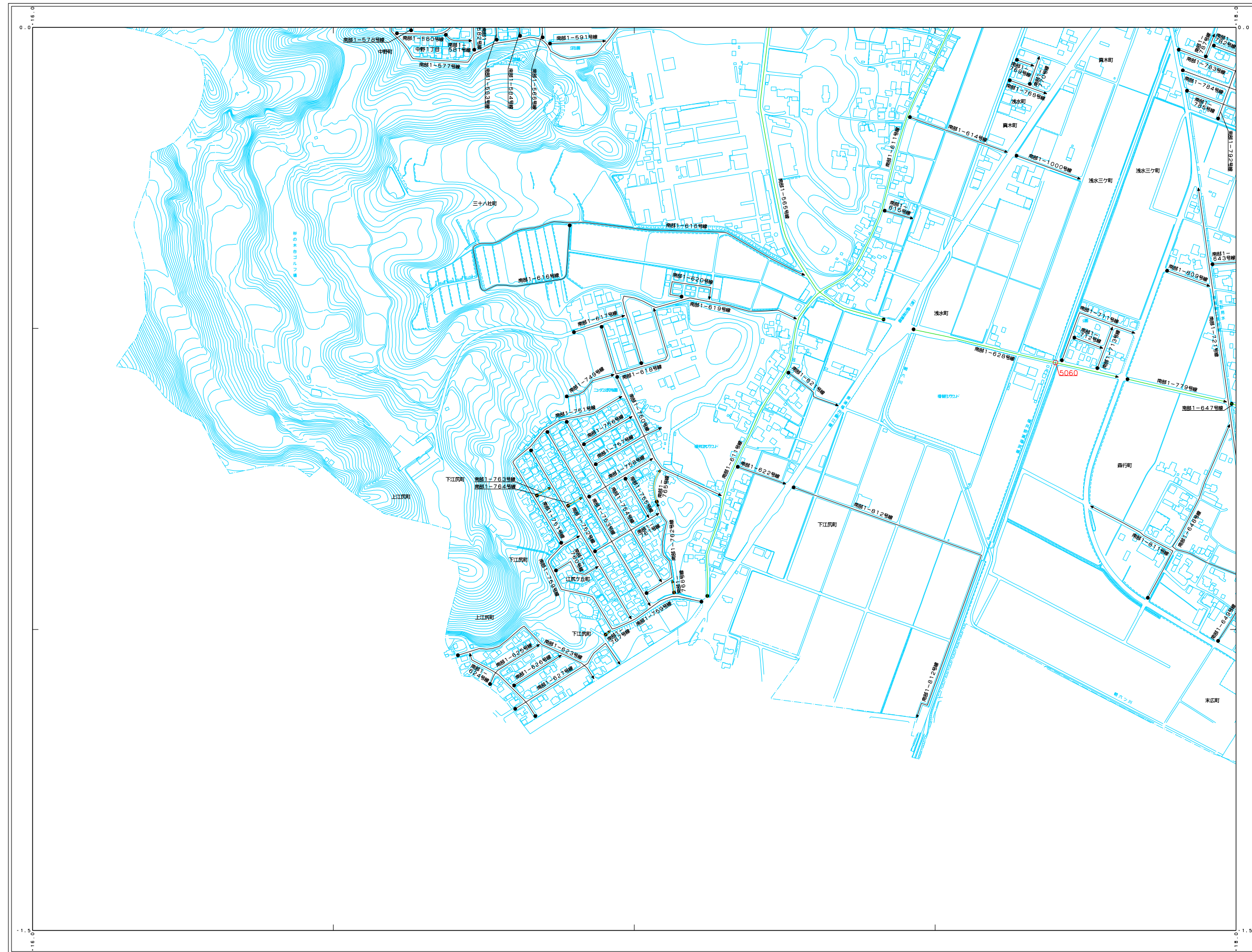
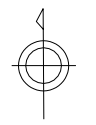


認定路線図 N-9

N-9



M-8	M-9	M-10
N-8	N-9	N-10
		O-10




記号

△31.9 三角点	普通道路
△31.11 水基点	フェール
△4.41 多角点等	たまたき
△31.2 三角点	1 階路
△31.111 水基点	2 階路
△4.41 多角点等	3 階路
△31.1 三角点	4 階路
△31.111 水基点	5 階路
△4.41 多角点等	6 階路
△31.1 三角点	7 階路
△31.111 水基点	8 階路
△4.41 多角点等	9 階路
△31.1 三角点	10 階路
△31.111 水基点	11 階路
△4.41 多角点等	12 階路
△31.1 三角点	13 階路
△31.111 水基点	14 階路
△4.41 多角点等	15 階路
△31.1 三角点	16 階路
△31.111 水基点	17 階路
△4.41 多角点等	18 階路
△31.1 三角点	19 階路
△31.111 水基点	20 階路
△4.41 多角点等	21 階路
△31.1 三角点	22 階路
△31.111 水基点	23 階路
△4.41 多角点等	24 階路
△31.1 三角点	25 階路
△31.111 水基点	26 階路
△4.41 多角点等	27 階路
△31.1 三角点	28 階路
△31.111 水基点	29 階路
△4.41 多角点等	30 階路
△31.1 三角点	31 階路
△31.111 水基点	32 階路
△4.41 多角点等	33 階路
△31.1 三角点	34 階路
△31.111 水基点	35 階路
△4.41 多角点等	36 階路
△31.1 三角点	37 階路
△31.111 水基点	38 階路
△4.41 多角点等	39 階路
△31.1 三角点	40 階路
△31.111 水基点	41 階路
△4.41 多角点等	42 階路
△31.1 三角点	43 階路
△31.111 水基点	44 階路
△4.41 多角点等	45 階路
△31.1 三角点	46 階路
△31.111 水基点	47 階路
△4.41 多角点等	48 階路
△31.1 三角点	49 階路
△31.111 水基点	50 階路
△4.41 多角点等	51 階路
△31.1 三角点	52 階路
△31.111 水基点	53 階路
△4.41 多角点等	54 階路
△31.1 三角点	55 階路
△31.111 水基点	56 階路
△4.41 多角点等	57 階路
△31.1 三角点	58 階路
△31.111 水基点	59 階路
△4.41 多角点等	60 階路
△31.1 三角点	61 階路
△31.111 水基点	62 階路
△4.41 多角点等	63 階路
△31.1 三角点	64 階路
△31.111 水基点	65 階路
△4.41 多角点等	66 階路
△31.1 三角点	67 階路
△31.111 水基点	68 階路
△4.41 多角点等	69 階路
△31.1 三角点	70 階路
△31.111 水基点	71 階路
△4.41 多角点等	72 階路
△31.1 三角点	73 階路
△31.111 水基点	74 階路
△4.41 多角点等	75 階路
△31.1 三角点	76 階路
△31.111 水基点	77 階路
△4.41 多角点等	78 階路
△31.1 三角点	79 階路
△31.111 水基点	80 階路
△4.41 多角点等	81 階路
△31.1 三角点	82 階路
△31.111 水基点	83 階路
△4.41 多角点等	84 階路
△31.1 三角点	85 階路
△31.111 水基点	86 階路
△4.41 多角点等	87 階路
△31.1 三角点	88 階路
△31.111 水基点	89 階路
△4.41 多角点等	90 階路
△31.1 三角点	91 階路
△31.111 水基点	92 階路
△4.41 多角点等	93 階路
△31.1 三角点	94 階路
△31.111 水基点	95 階路
△4.41 多角点等	96 階路
△31.1 三角点	97 階路
△31.111 水基点	98 階路
△4.41 多角点等	99 階路
△31.1 三角点	100 階路

この図面情報は1/2500福井市共用空間データを
使用している。
座標系は平成14年1月10日国土交通省告示第9号
の規定による測V1座標系
投影は横メルカトル図法
図面に表示している座標値はメートル単位
方位は0.5キロメートル
高さの基準は東京湾の平均海面
等高線間隔は2メートル

平成31年3月調整



計画機関 福井市

N-9