資料２

報告案件：海岸地域バス・海岸広域ルートにおける停留所の新設等について

１．目的

福井市都市交通戦略に基づき、自家用車や自転車から路線バスや地域バスへの乗継機能の強化を図るとともに、観光目的でのバス利用を促進することを目的とする。

２．新設停留所の名称及び所在地

○鷹巣公民館前　　所在地：福井市蓑町１４字８番地先
○鉾島　　所在地：福井市南菅生町２８字２９番４地先
※既設の「鷹巣公民館」バス停は、「和布堂ノ上」に名称変更
※京福バス・鮎川線においても同様に停留所の新設・名称変更を実施

３．鷹巣公民館前停留所・施設概要

○バス停上屋：１基
○駐輪場上屋：１基・８台収用（申込不要・使用料無料）
○パーク＆バスライド駐車場：１０台分（申込不要・使用料無料）
○観光案内板：１基

４．新設日

○平成２３年１月２４日（月）

５．停留所新設に伴う運行時刻の修正

○新設停留所以降の通過時刻を１～２分繰り下げ
※添付の時刻表を参照

６．添付資料

○新設バス停位置図及び写真
○海岸地域バス海岸広域ルート時刻表（平成２３年１月２４日改正）
○お知らせチラシ

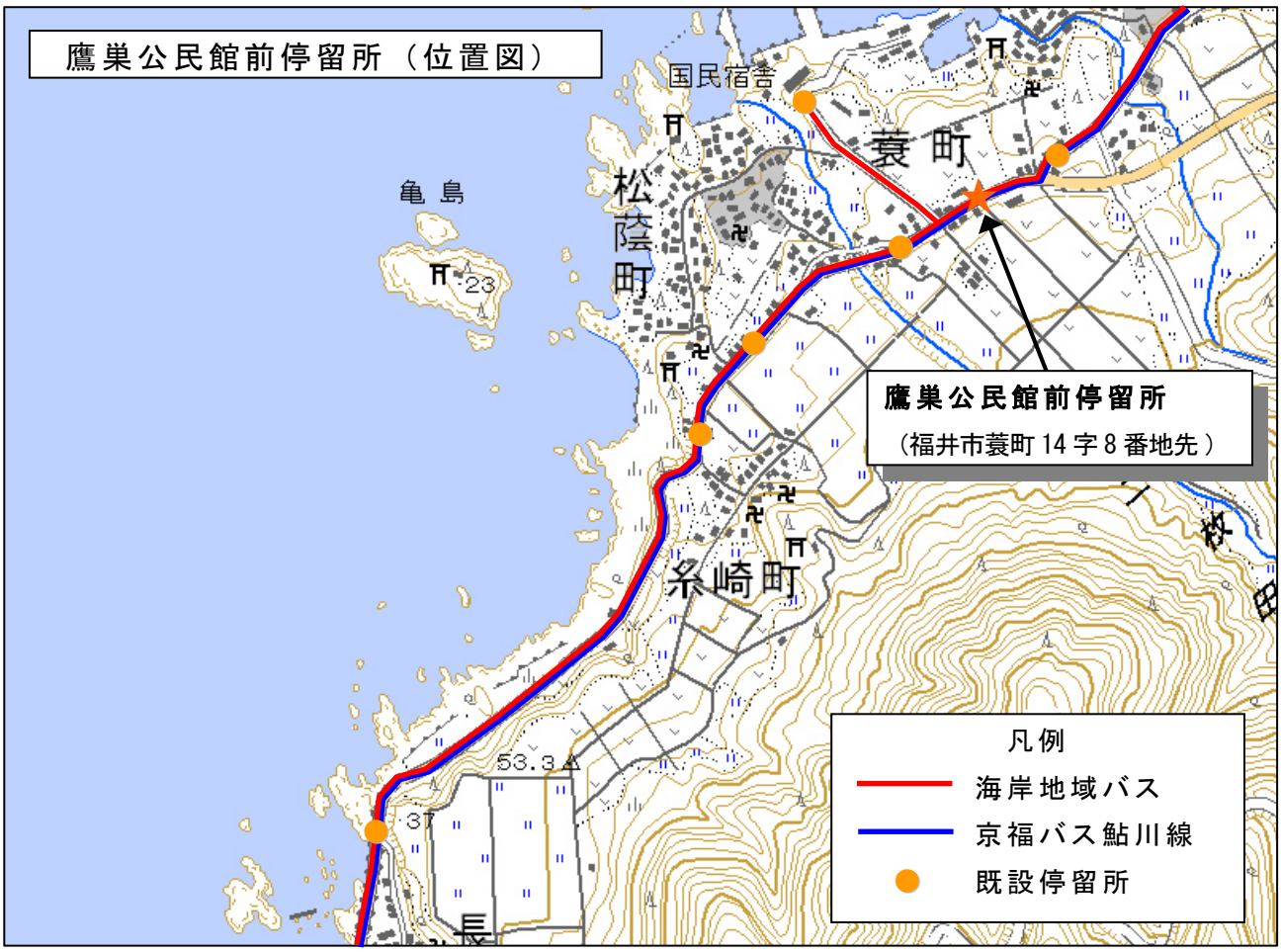
鷹巣公民館前停留所（位置図）
国民宿舎
蓑町
亀島
松陰町
糸崎町
鷹巣公民館前停留所
（福井市蓑町 14 字 8 番地先）
凡例
海岸地域バス
京福バス鮎川線
既設停留所

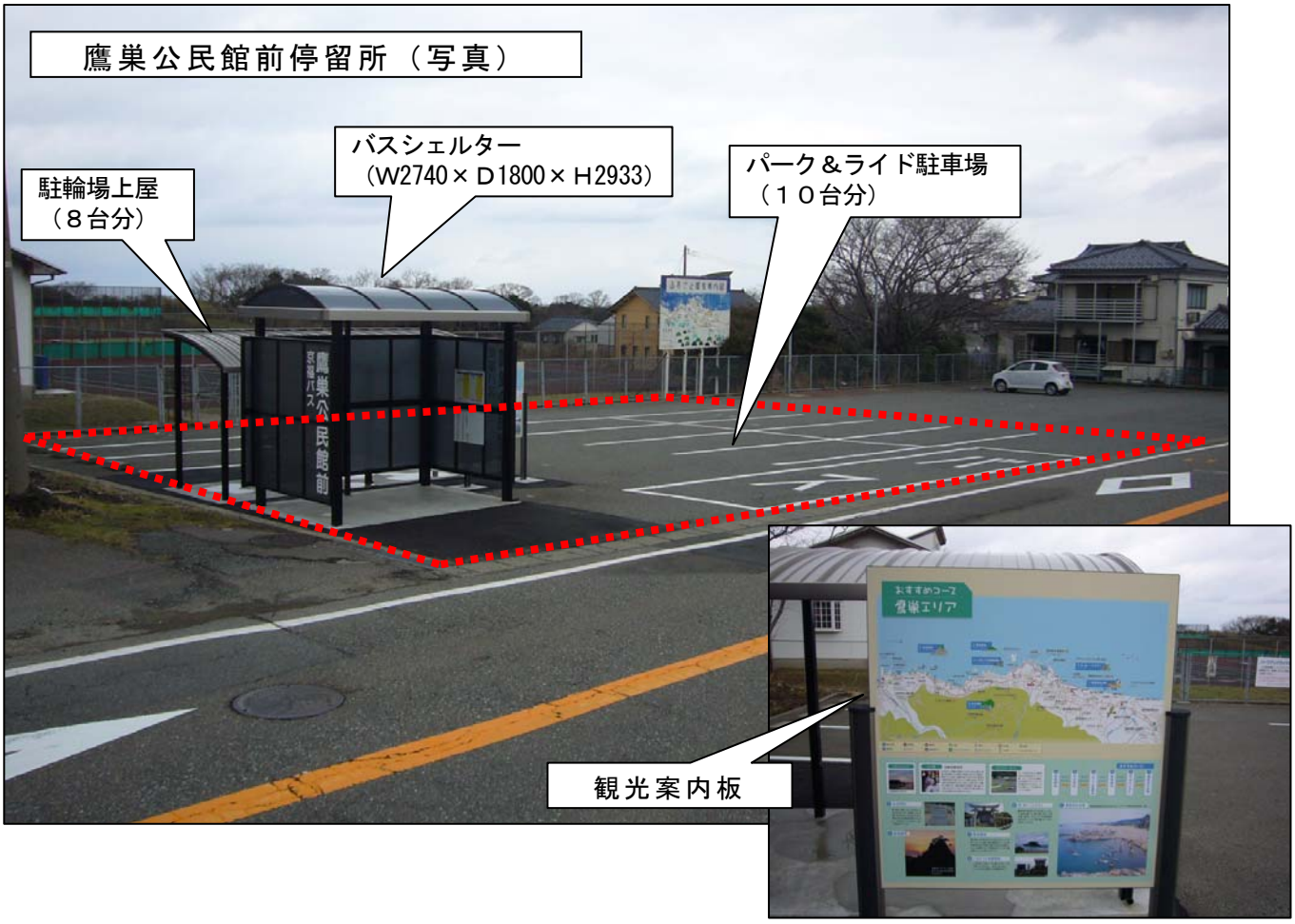
鷹巣公民館前停留所（写真）
駐輪場上屋
（８台分）
バスシェルター
（W2740×D1800×H2933）
パーク＆ライド駐車場
（１０台分）
観光案内板

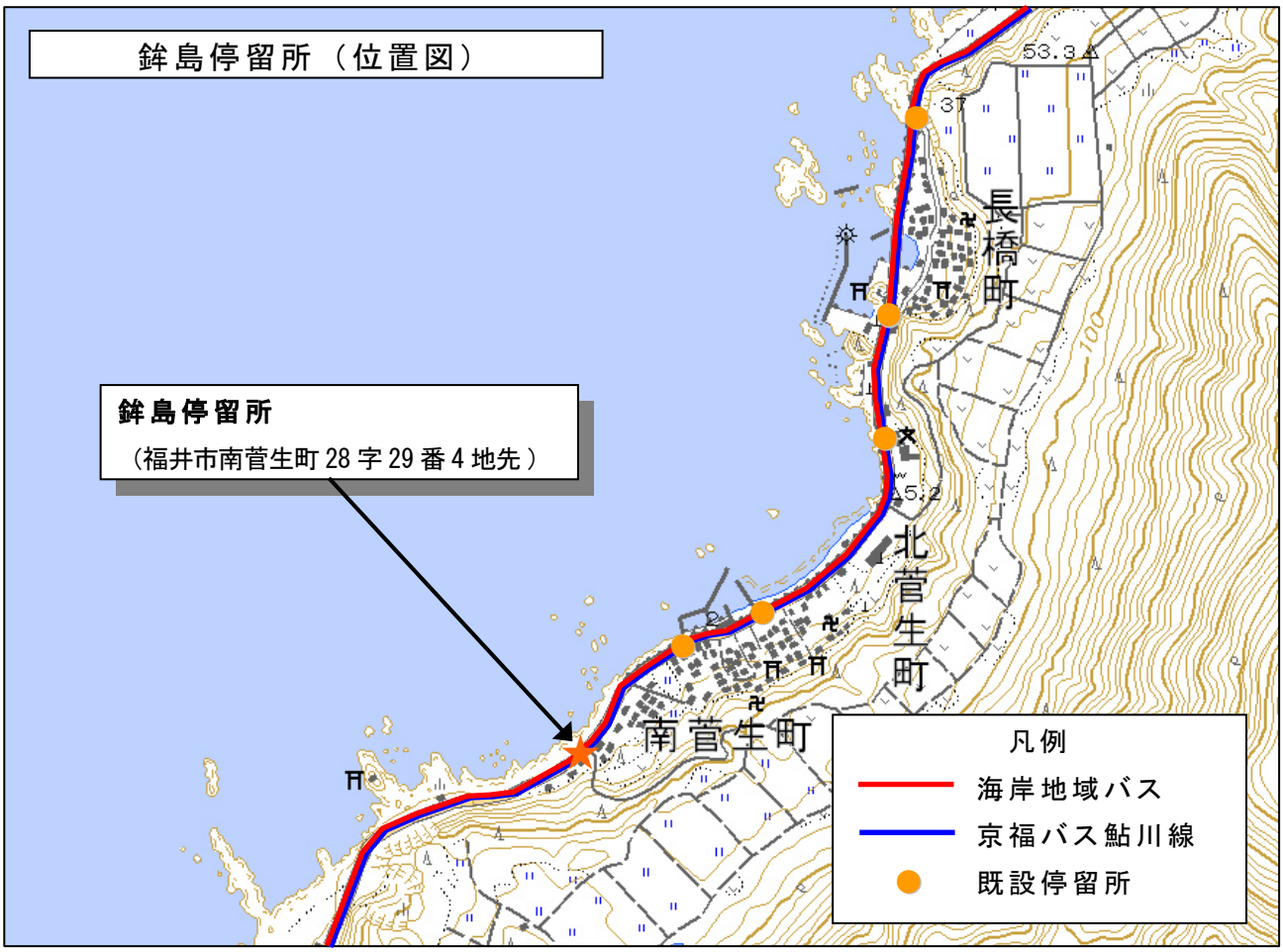
鉾島停留所（位置図）
鉾島停留所
（福井市南菅生町 28 字 29 番 4 地先）
長橋町
北菅生町
南菅生町
53.3
37
5.2
凡例
海岸地域バス
京福バス鮎川線
既設停留所

鉾島停留所（写真）
標柱・看板のデザイン
（浜住、福井駅前方面）
海岸地域バス
鉾 島

海岸地域バス（海岸広域ルート）時刻表

≪平成２３年１月２４日改正≫

停留所	和布方面				
	第１便		第２便	第３便	第４便
八ツ俣	6:34		10:05	13:50	17:50
赤坂	36		07	52	52
居倉	38		09	54	54
越前水仙の里	39		10	55	55
北山	40		11	56	56
越廼海水浴場	42		13	58	58
蒲生第３	43		14	59	59
蒲生第２	44		15	14:00	18:00
蒲生	44		15	00	00
波の華温泉	―		17	02	02
こしの医院前	―		19	04	04
茱崎	45		20	05	05
茱崎入口	46		21	06	06
大味	47		22	07	07
小丹生	52		27	12	12
大丹生	53		28	13	13
大丹生口	53		28	13	13
大丹生新町	54		29	14	14
白浜	55		30	15	15
国見小学校前	56		31	16	16
国見公民館前	57		32	17	17
鮎川	57		32	17	17
郵便局前	58		33	18	18
鮎川新町	59	7:20	34	19	19
鉾島	7:00	21	35	20	20
菅生	01	22	36	21	21
北菅生	01	22	36	21	21
長橋小学校	02	23	37	22	22
長橋	03	24	38	23	23
長橋口	04	25	39	24	24
糸崎	06	27	41	26	26
松蔭	06	27	41	26	26
みの浦	07	28	42	27	27
鷹巣荘	―	―	43	28	28
鷹巣公民館前	07	28	45	30	30
和布堂ノ上	08	29	45	30	30
和布	09	30	46	31	31
浜住	10	31	47	32	32

路線バスへの乗継	
※裏面の路線図も御覧ください	（鮎川線特急）小丹生 6:55 発
	（海岸線）和布 7:14 発

停留所	八ツ俣方面			
	第１便	第２便	第３便	第４便
浜住	7:35	10:55	14:40	18:35
和布	36	56	41	36
和布堂ノ上	37	57	42	37
鷹巣公民館前	38	58	43	38
鷹巣荘	39	59	44	39
みの浦	40	11:00	45	40
松蔭	41	01	46	41
糸崎	41	01	46	41
長橋口	43	03	48	43
長橋	44	04	49	44
長橋小学校	45	05	50	45
北菅生	46	06	51	46
菅生	46	06	51	46
鉾島	47	07	52	47
鮎川新町	48	08	53	48
郵便局前	49	09	54	49
鮎川	50	10	55	50
国見公民館前	50	10	55	50
国見小学校前	51	11	56	51
白浜	52	12	57	52
大丹生新町	53	13	58	53
大丹生口	54	14	59	54
大丹生	54	14	59	54
小丹生	55	15	15:00	55
大味	8:00	20	05	19:00
茱崎入口	01	21	06	01
茱崎	02	22	07	02
波の華温泉	―	24	09	04
こしの医院前	04	26	11	06
蒲生	06	27	12	07
蒲生第２	06	27	12	07
蒲生第３	07	28	13	08
越廼海水浴場	08	29	14	09
北山	10	31	16	11
越前水仙の里	11	32	17	12
居倉	12	33	18	13
赤坂	14	35	20	15
八ツ俣	16	37	22	17

※　天候や道路事情によっては予定通り運行できない場合があります。

【ご案内】

- **地域バスは、１乗車１００円で、どなたでも御利用できます。**
- **未就学児は無料です。**

【路線図】

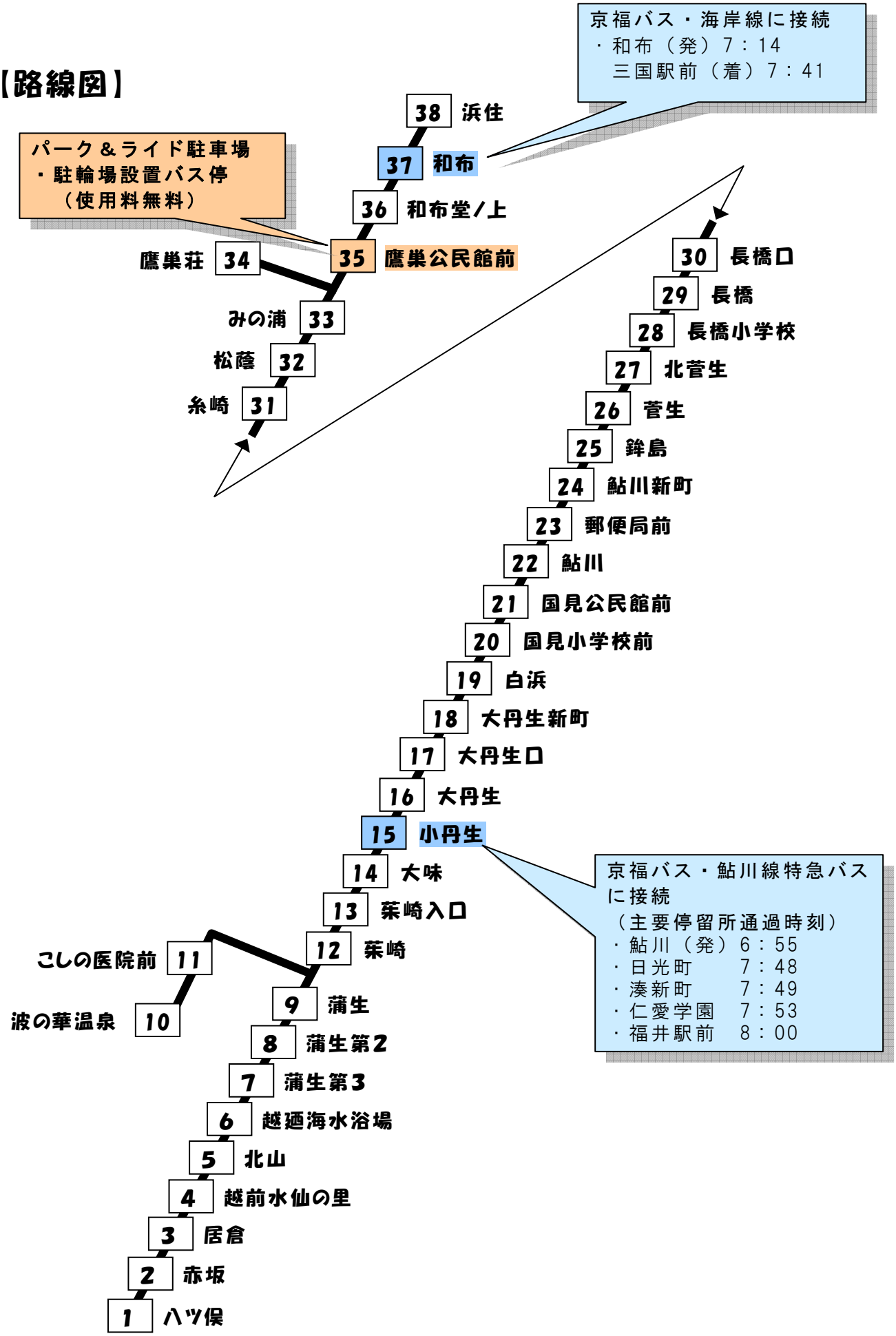

お問い合わせ先：福井市交通政策室　２０－５１３８

鷹巣公民館前バス停の整備について
（お知らせ）

○このたび福井市では、<u>バスの待合環境の向上や交通結節機能の強化及び観光面でのバス利用を促進</u>するため、鷹巣荘テニスコート横の駐車場においてバスシェルター、パーク＆バスライド※１駐車場及び駐輪場等を整備しました。

○１月下旬から「鷹巣公民館前バス停※2」として供用を開始しますので、皆様の積極的な御利用をお願いいたします。

※1．自宅から最寄りのバス停までは車で行き、バス停付近の駐車場に駐車し(park)、そこからバスに乗り換える(bus ride)移動方法がパーク＆バスライドです。

※2．既存の「鷹巣公民館バス停」は、「和布堂ノ上」に名称変更いたします。

パーク&バスライド駐車場・駐輪場を利用して、こんなことも！

○天気が悪い日はバス停まで歩くのが大変…

⇒パーク＆バスライド駐車場まではクルマで、
そこからバスに乗換えて通勤。
鷹巣公民館前バス停には、
屋根のある待合場所もあるから快適です。

○ いつもバス停まで車で送り迎えをしてもらっている学生さんは…

⇒自転車に乗ってパーク＆バスライド駐輪場まで行き、そこからバスに乗ってみませんか？送り迎えの負担も軽くなります。

○買い物帰りにバスを降りた後、重い荷物を持って家まで歩くのが大変…

⇒パーク＆バスライド駐車場まで車や自転車で来ていれば、買い物帰りの重い荷物も楽に運べます。

○長い距離車を運転するのが恐くなってきたおじいちゃん、おばあちゃんに…

⇒家からパーク＆バスライド駐車場までは車を運転し、そこからバスに乗って波の華温泉やすかっとランド九頭竜に行きませんか？

≪鷹巣公民館前バス停・施設概要≫

○バスシェルター…１基
○パーク&バスライド駐車場　　…１０台分（申込不要・使用料無料）
○パーク&バスライド駐輪場（屋根付）　…　８台分（申込不要・使用料無料）
○観光案内板…１基

○さらには、観光で訪れた方々に、<u>公共交通を活用しながら鷹巣地区の地域資源・観光資源を散策していただけるよう</u>、鷹巣エリアのおすすめコースを掲載した『観光案内板』を設置しております。

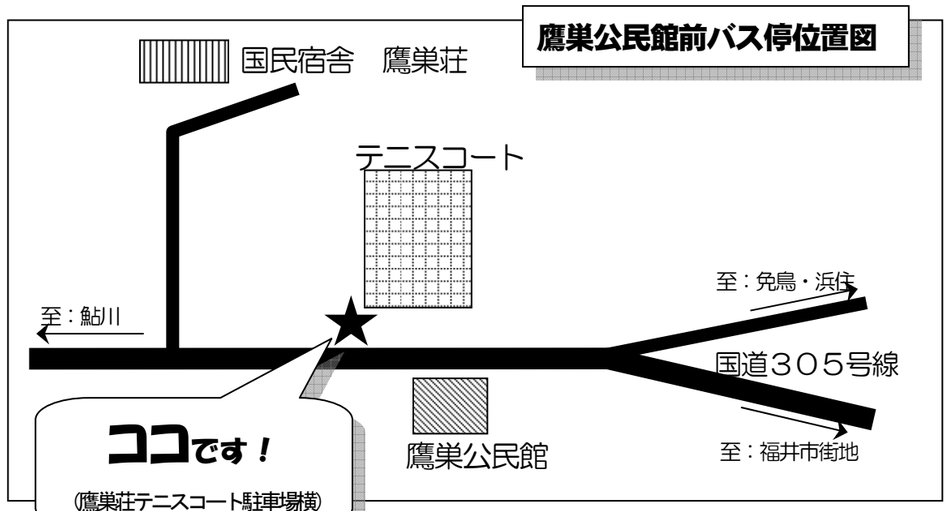

駐車場・駐輪場とも『申込不要・使用料無料』となっていますので、お気軽に御利用ください！！

お問い合わせ先
福井市交通政策室
TEL２０－５１３８