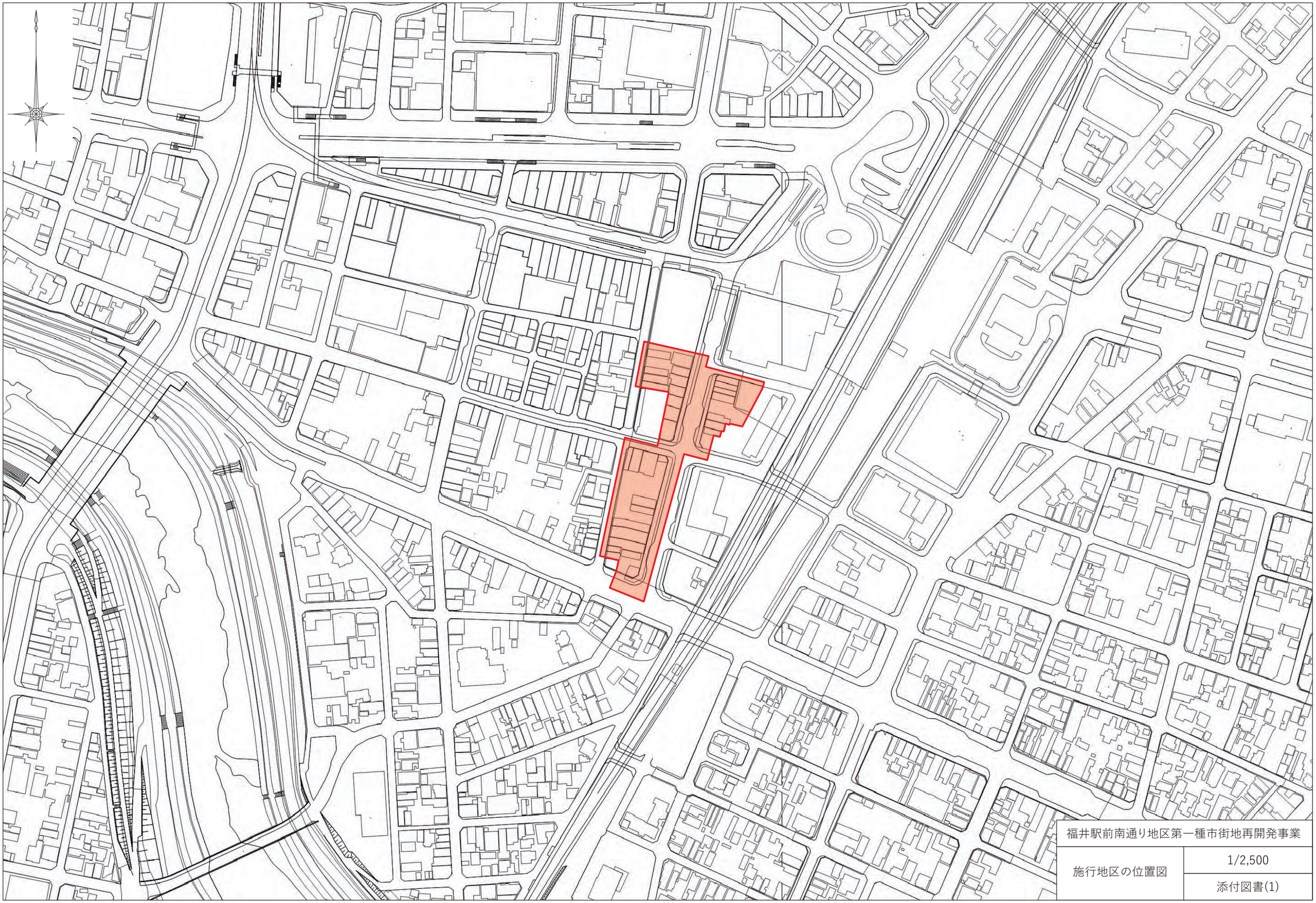

福井駅前南通り地区第一種市街地再開発事業	
施行地区の位置図	1/2,500
	添付図書(1)

福井駅前南通り地区第一種市街地再開発事業	
施行地区の区域図	1/600
	添付図書(2)

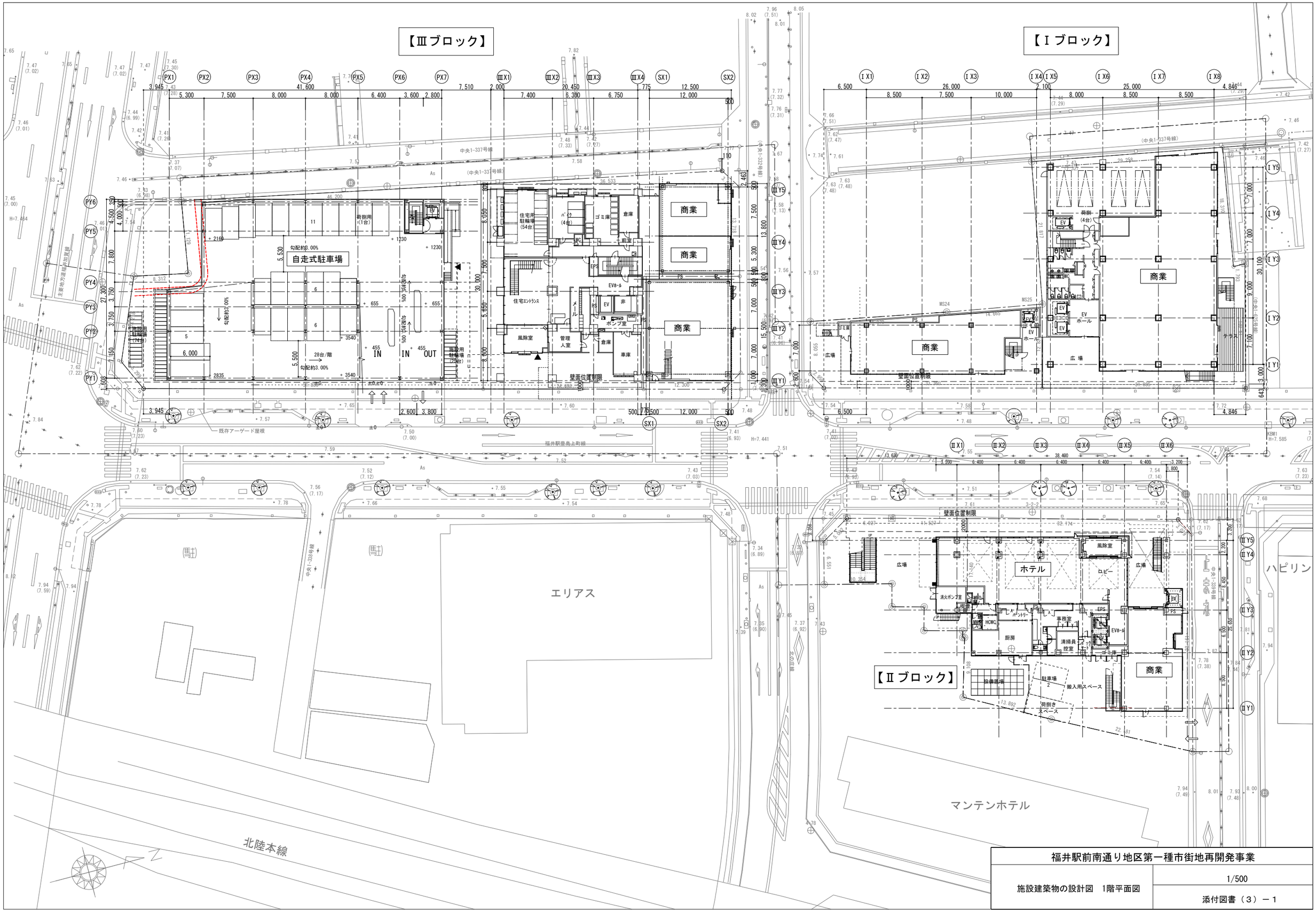

福井駅前南通り地区第一種市街地再開発事業	
施設建築物の設計図　1階平面図	1/500
	添付図書（３）－１

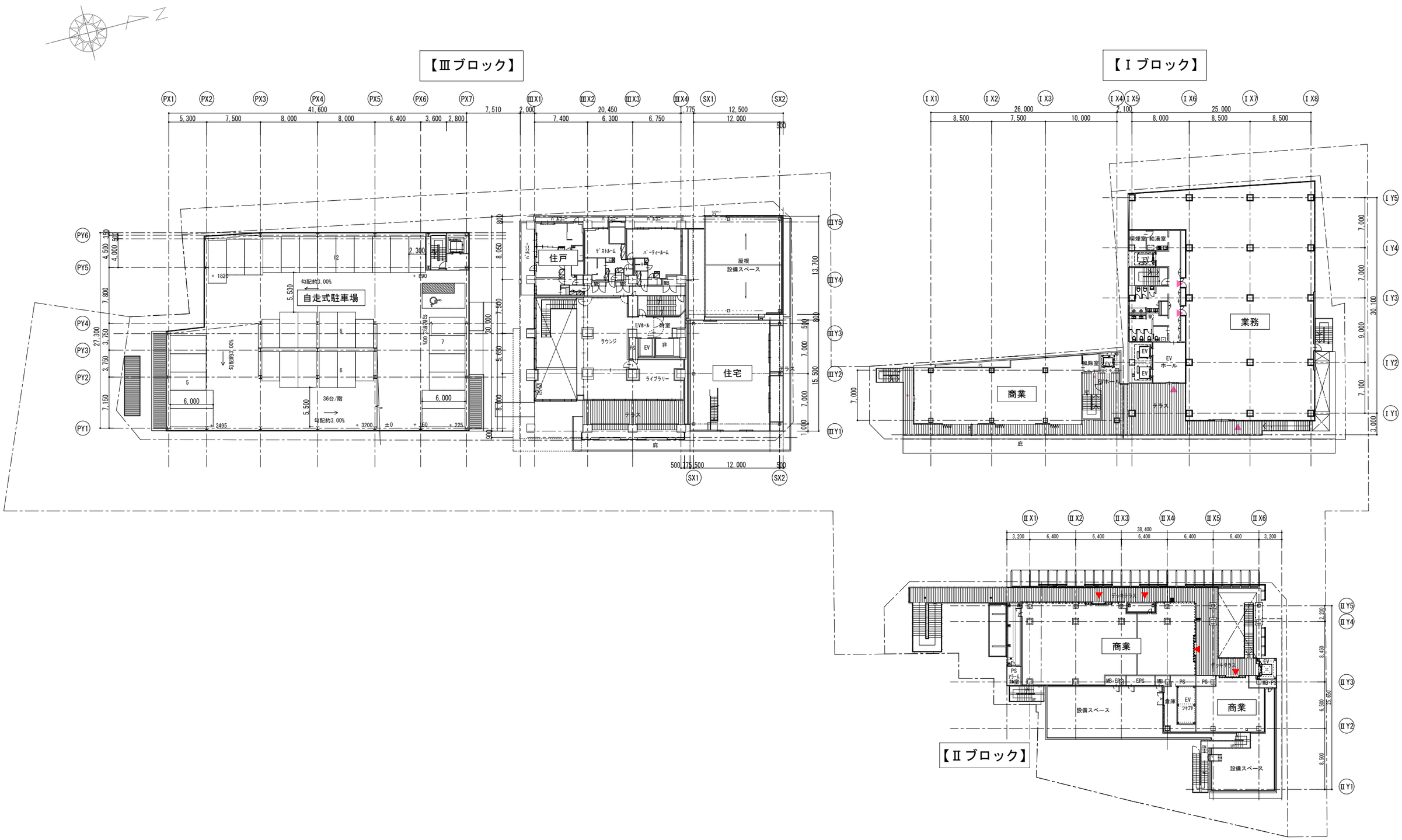

福井駅前南通り地区第一種市街地再開発事業	
施設建築物の設計図　2階平面図	1/500
	添付図書（３）－２

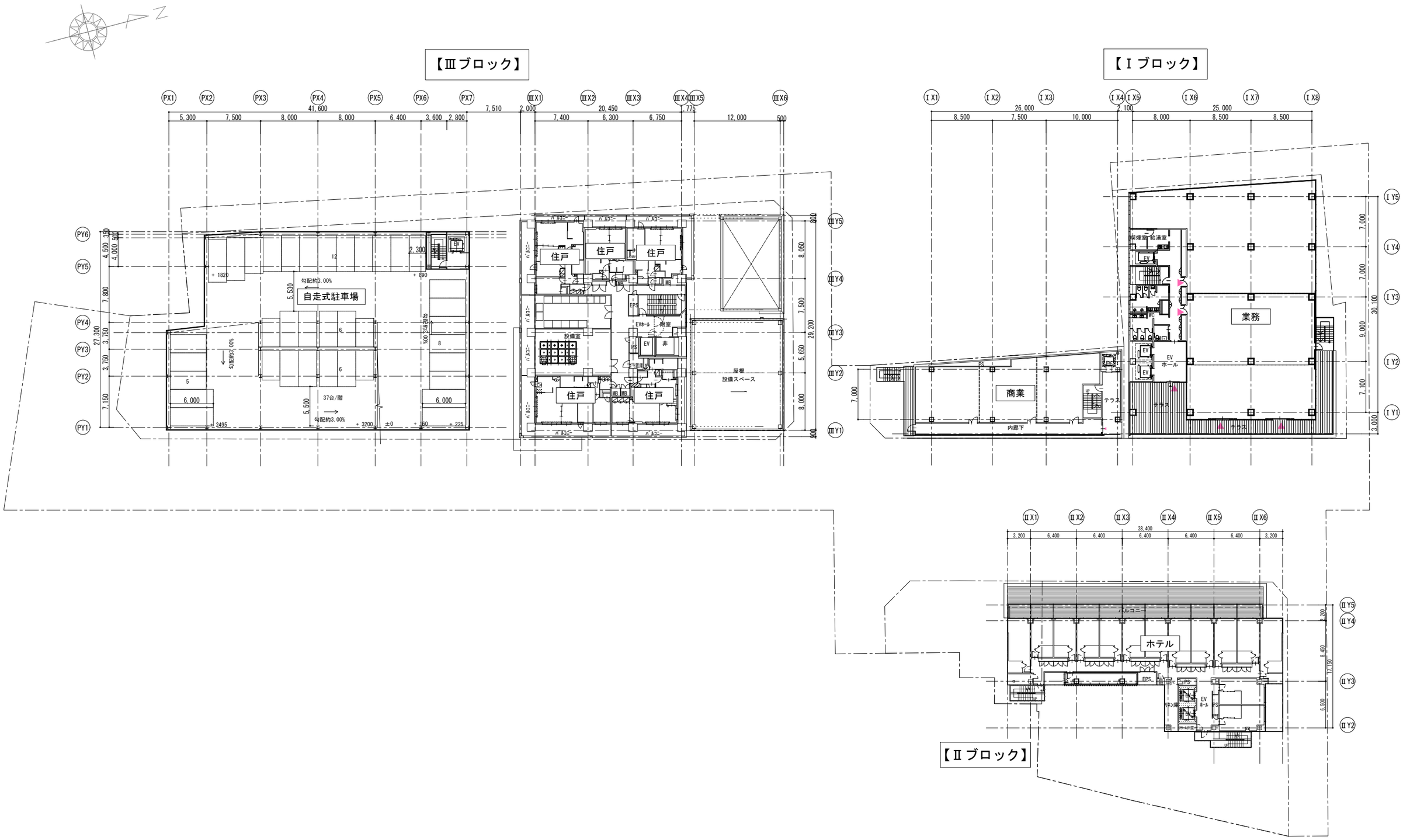

福井駅前南通り地区第一種市街地再開発事業	
施設建築物の設計図　3階平面図	1/500
	添付図書（３）－３

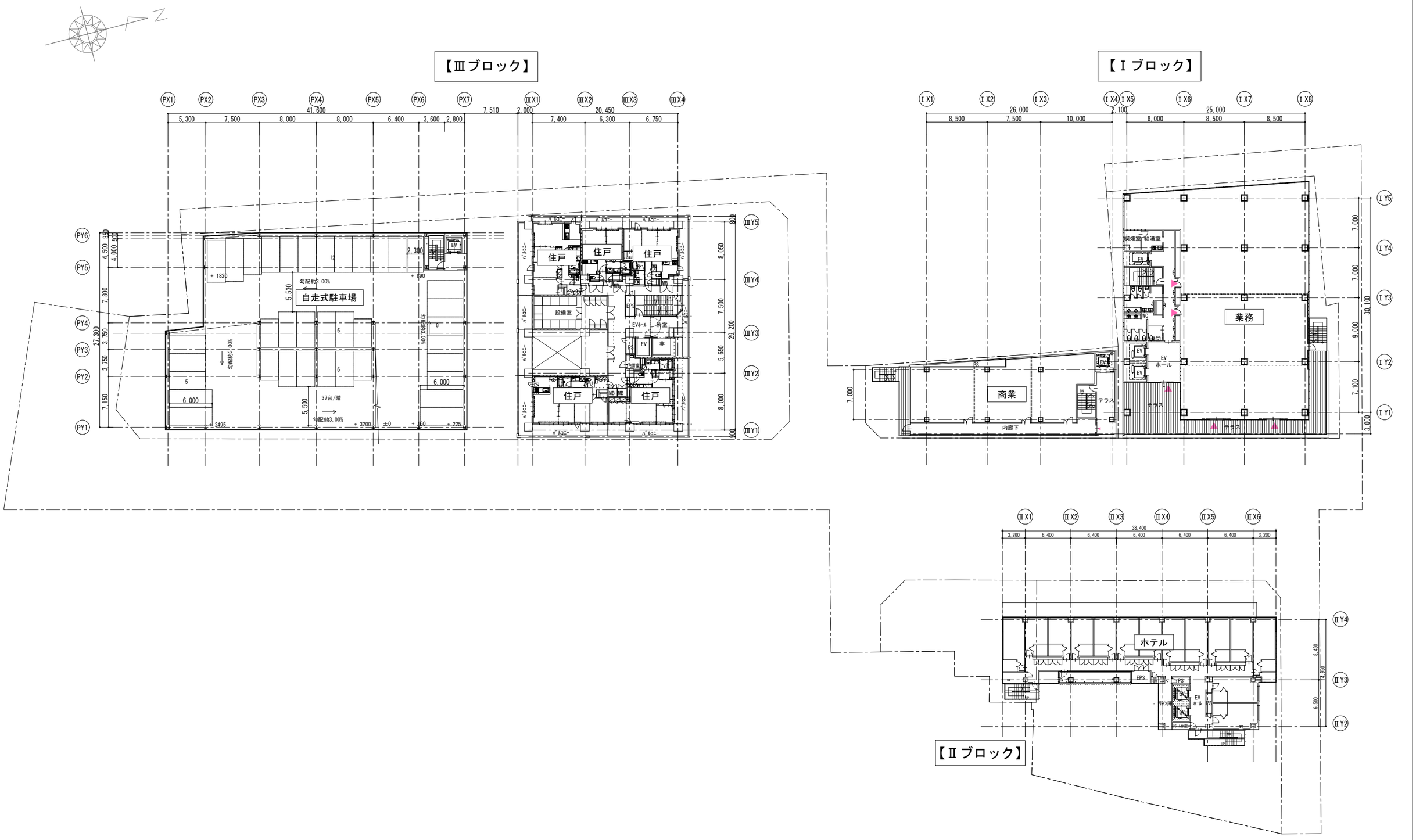

福井駅前南通り地区第一種市街地再開発事業	
施設建築物の設計図　4階平面図	1/500
	添付図書（３）－４

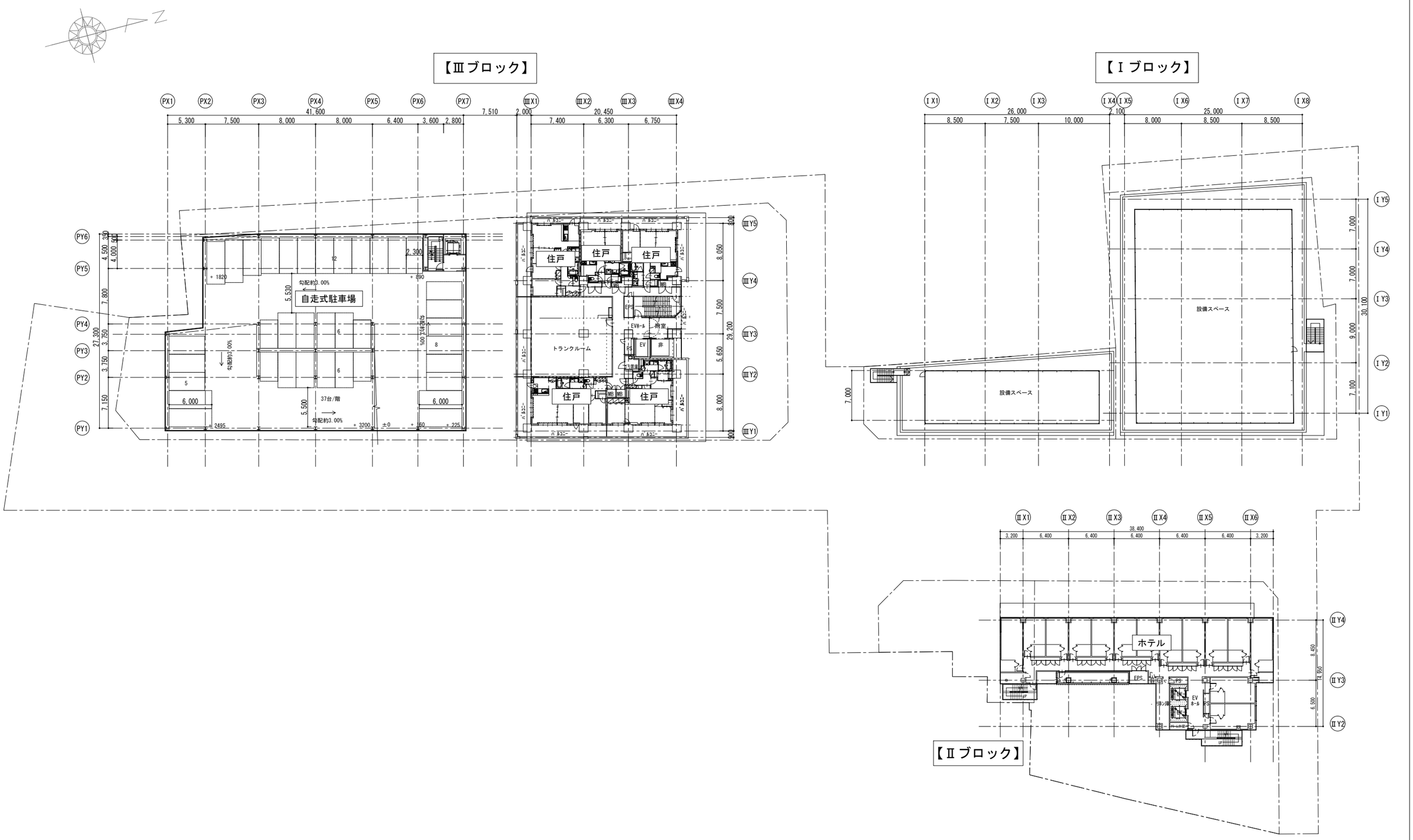

福井駅前南通り地区第一種市街地再開発事業	
施設建築物の設計図　5階平面図	1/500
	添付図書（３）－５

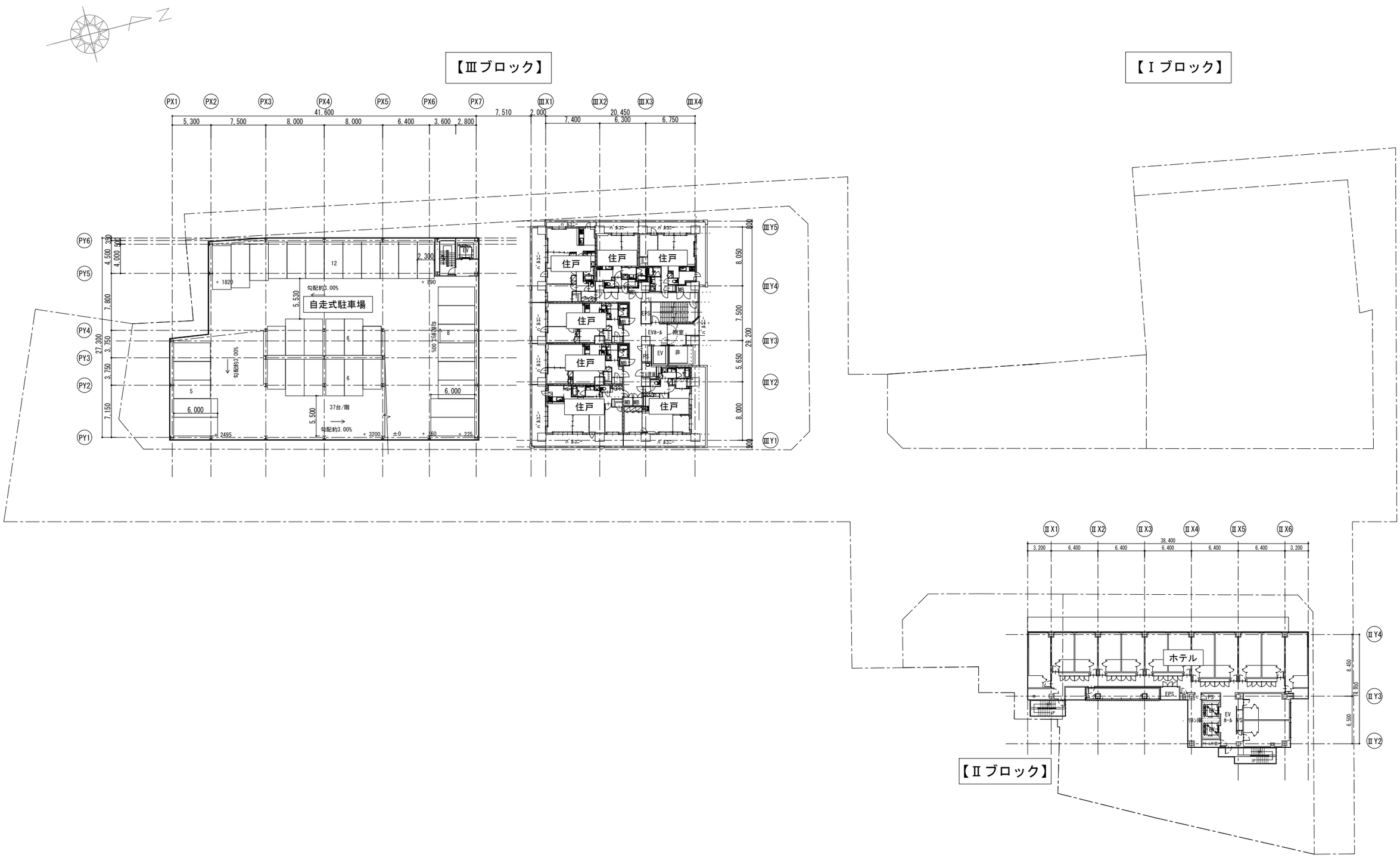

福井駅前南通り地区第一種市街地再開発事業	
施設建築物の設計図　6階平面図	1/500
	添付図書（３）－６

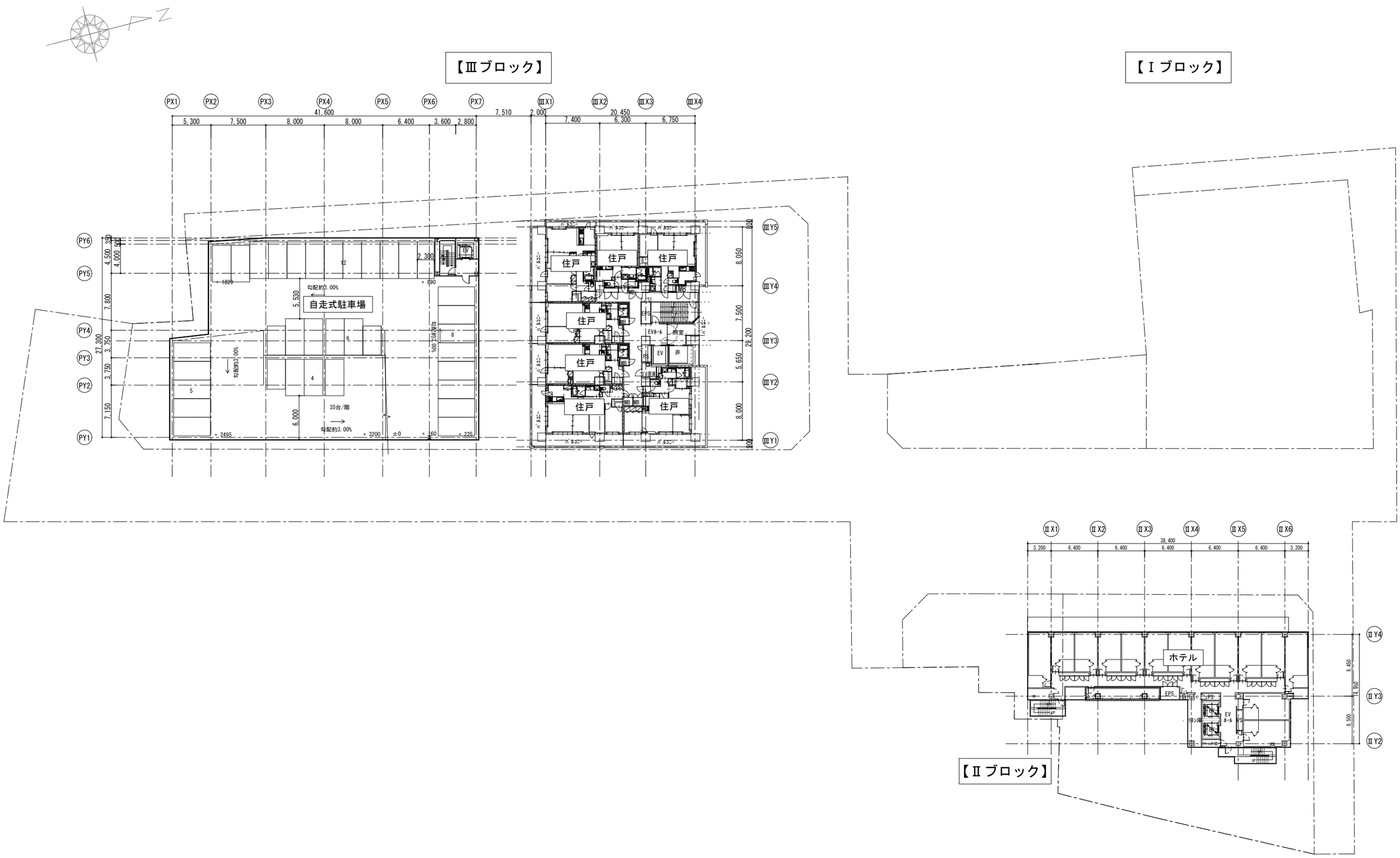

福井駅前南通り地区第一種市街地再開発事業	
施設建築物の設計図　7階平面図	1/500
	添付図書（３）－７

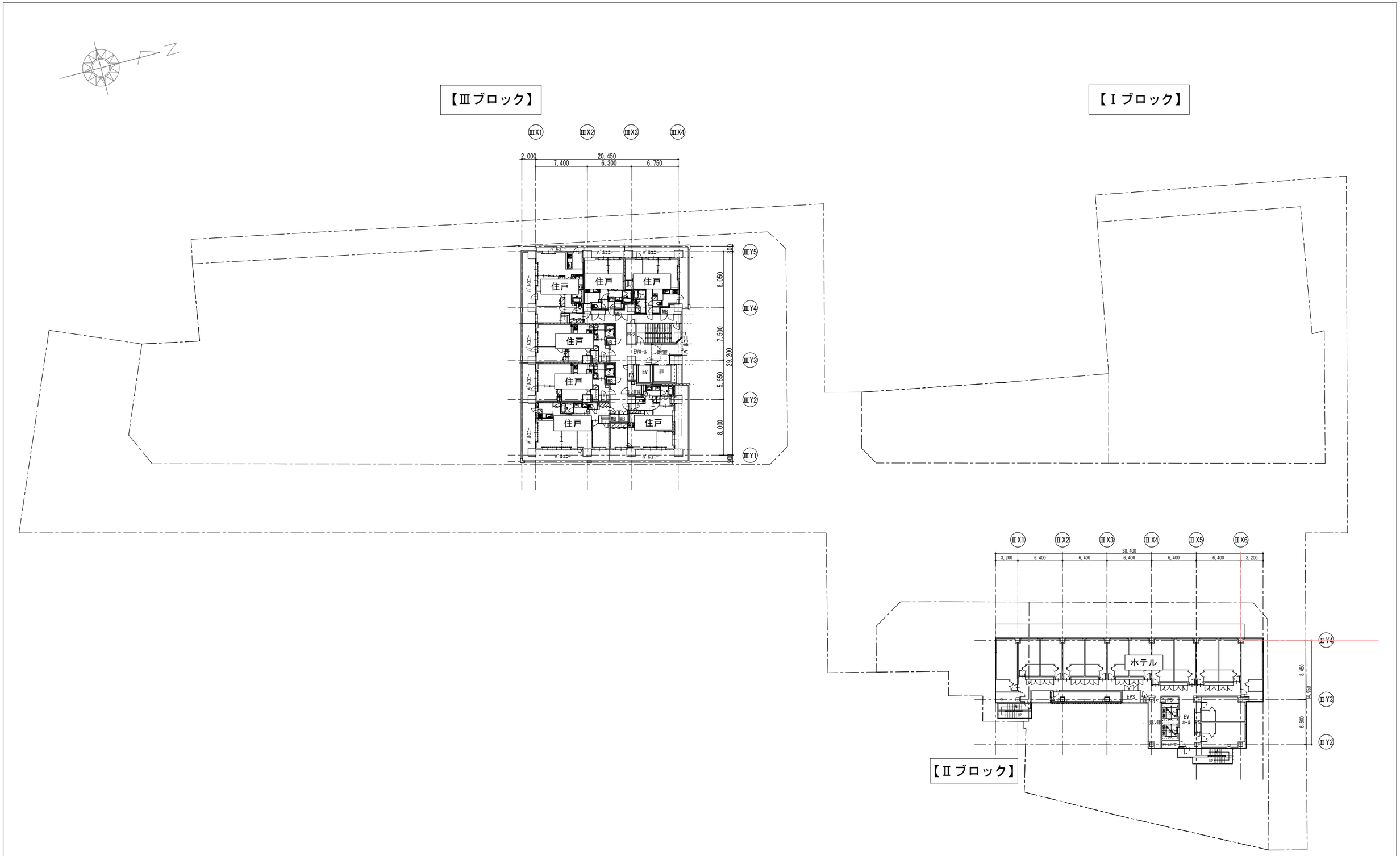

福井駅前南通り地区第一種市街地再開発事業	
施設建築物の設計図　8-10階平面図	1/500
	添付図書（３）－８

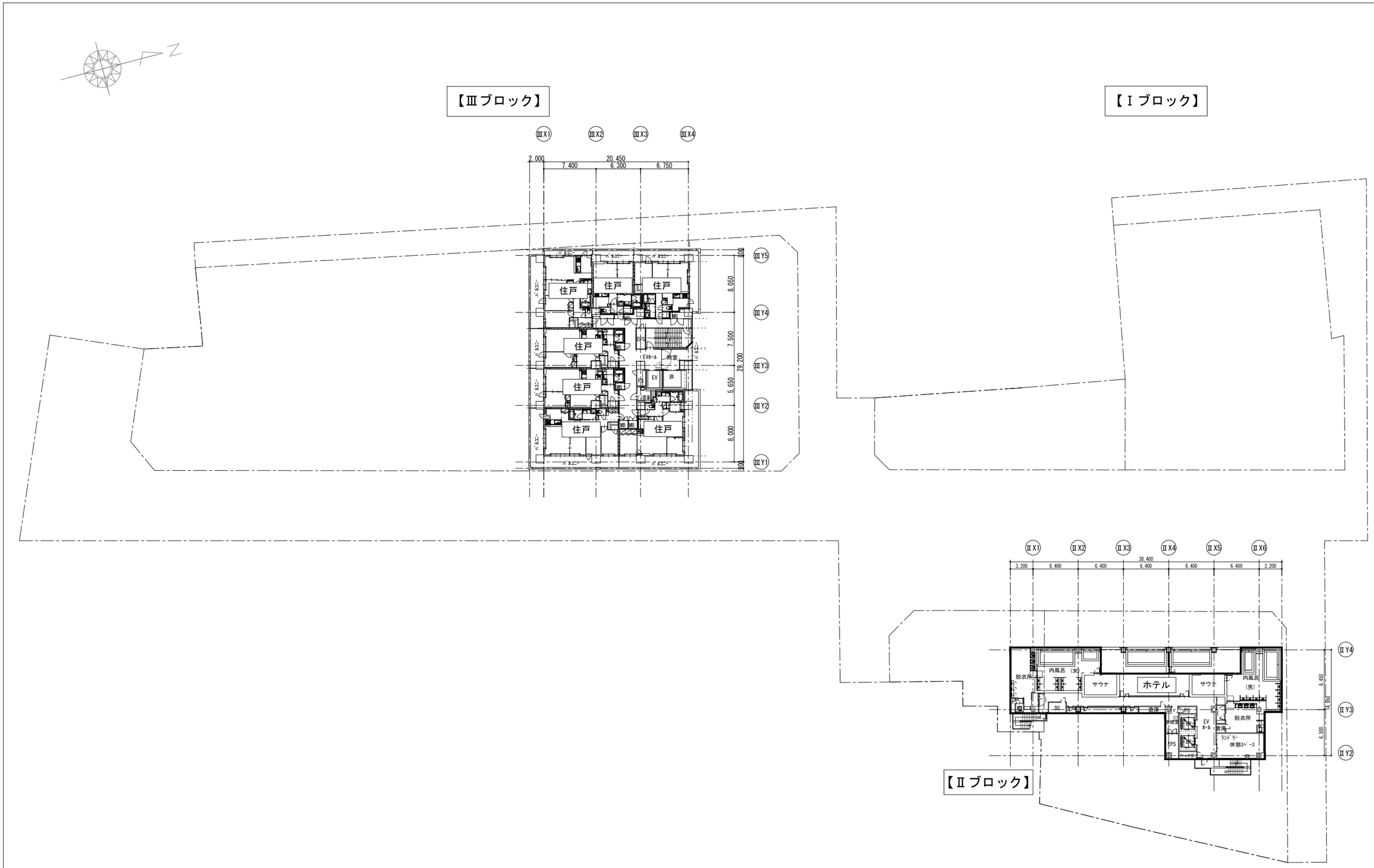

福井駅前南通り地区第一種市街地再開発事業	
施設建築物の設計図　11階平面図	1/500
	添付図書（３）－９

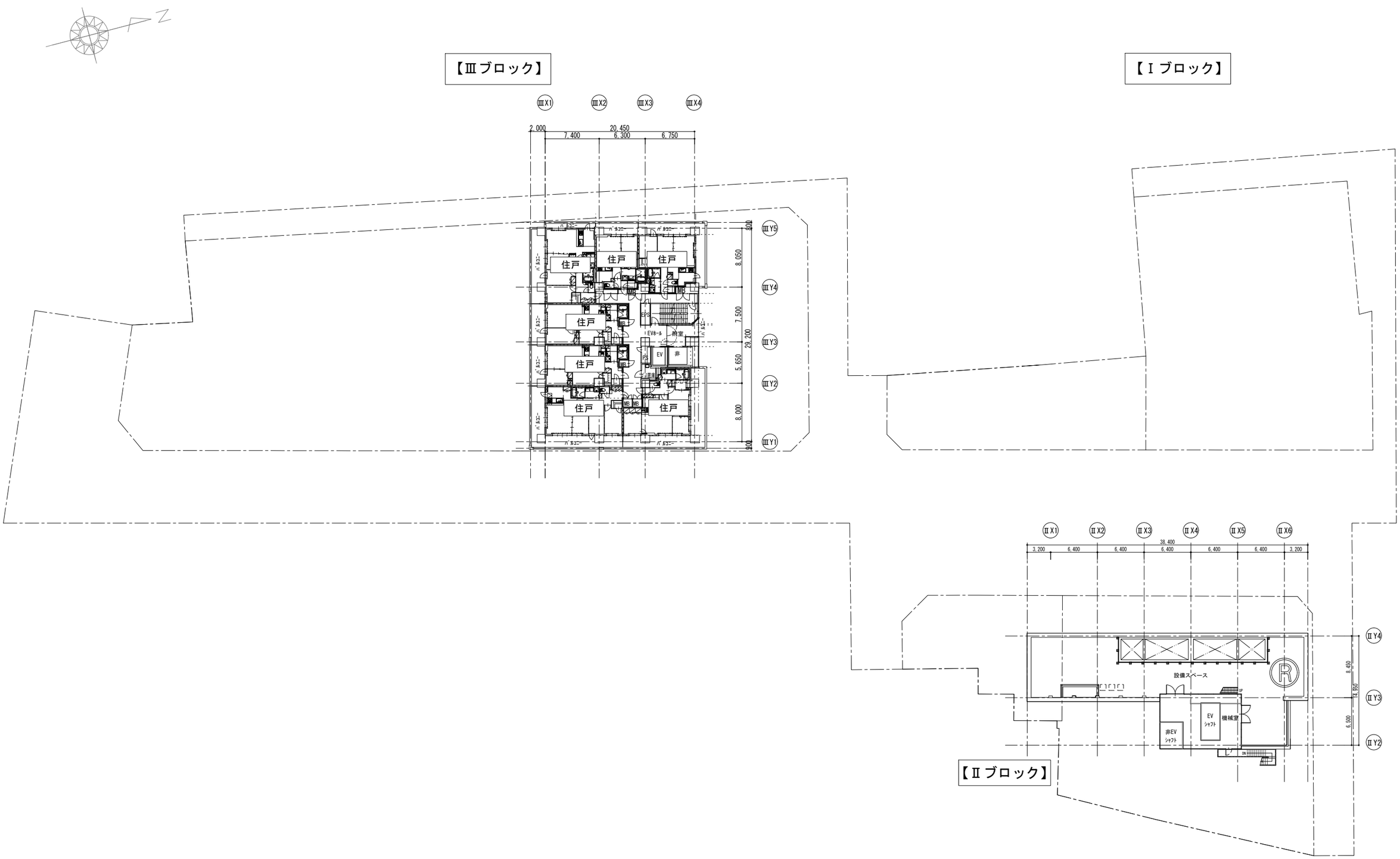

福井駅前南通り地区第一種市街地再開発事業	
施設建築物の設計図　12階平面図	1/500
	添付図書（３）－１０

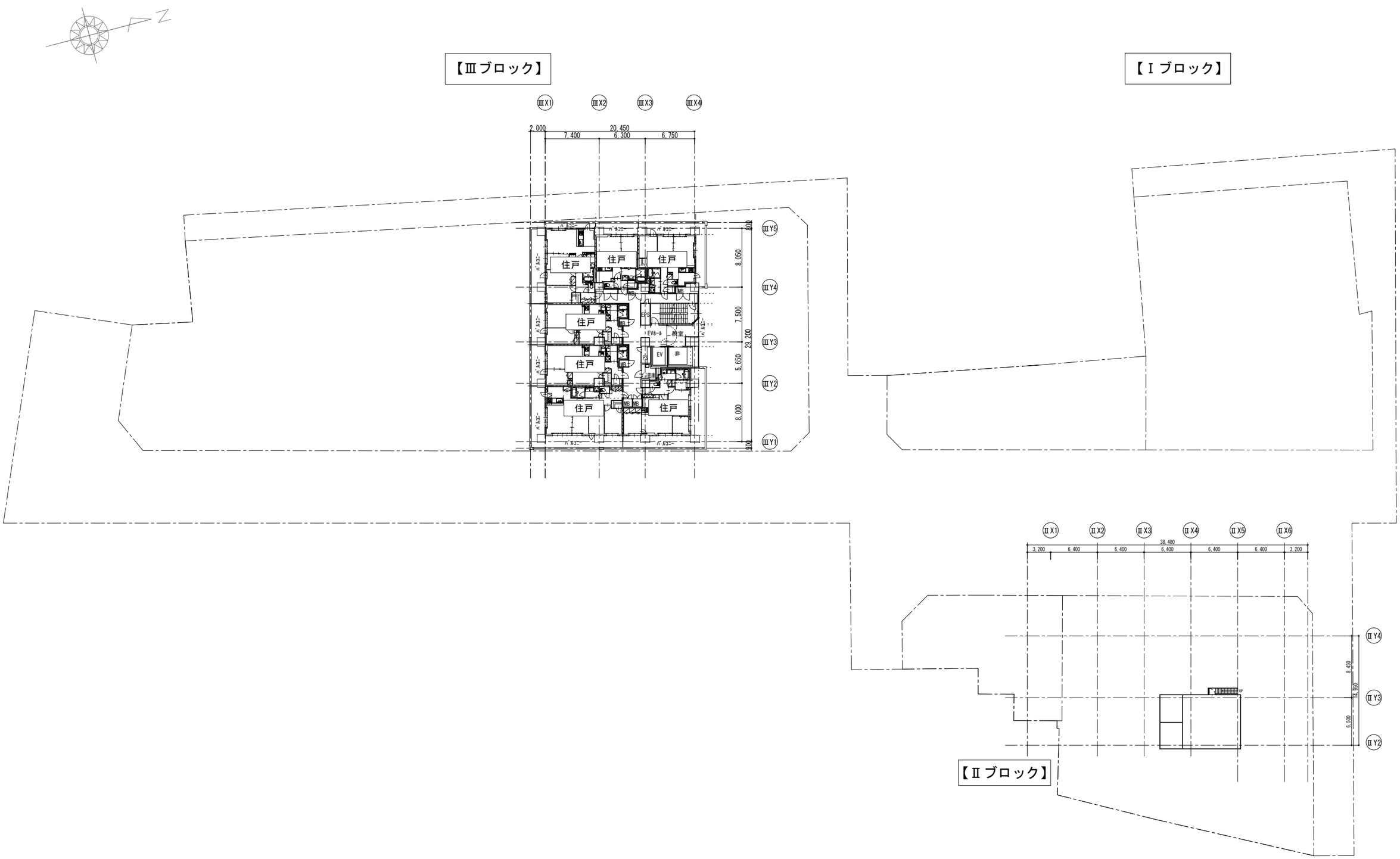

福井駅前南通り地区第一種市街地再開発事業	
施設建築物の設計図　13階平面図	1/500
	添付図書（３）－１１

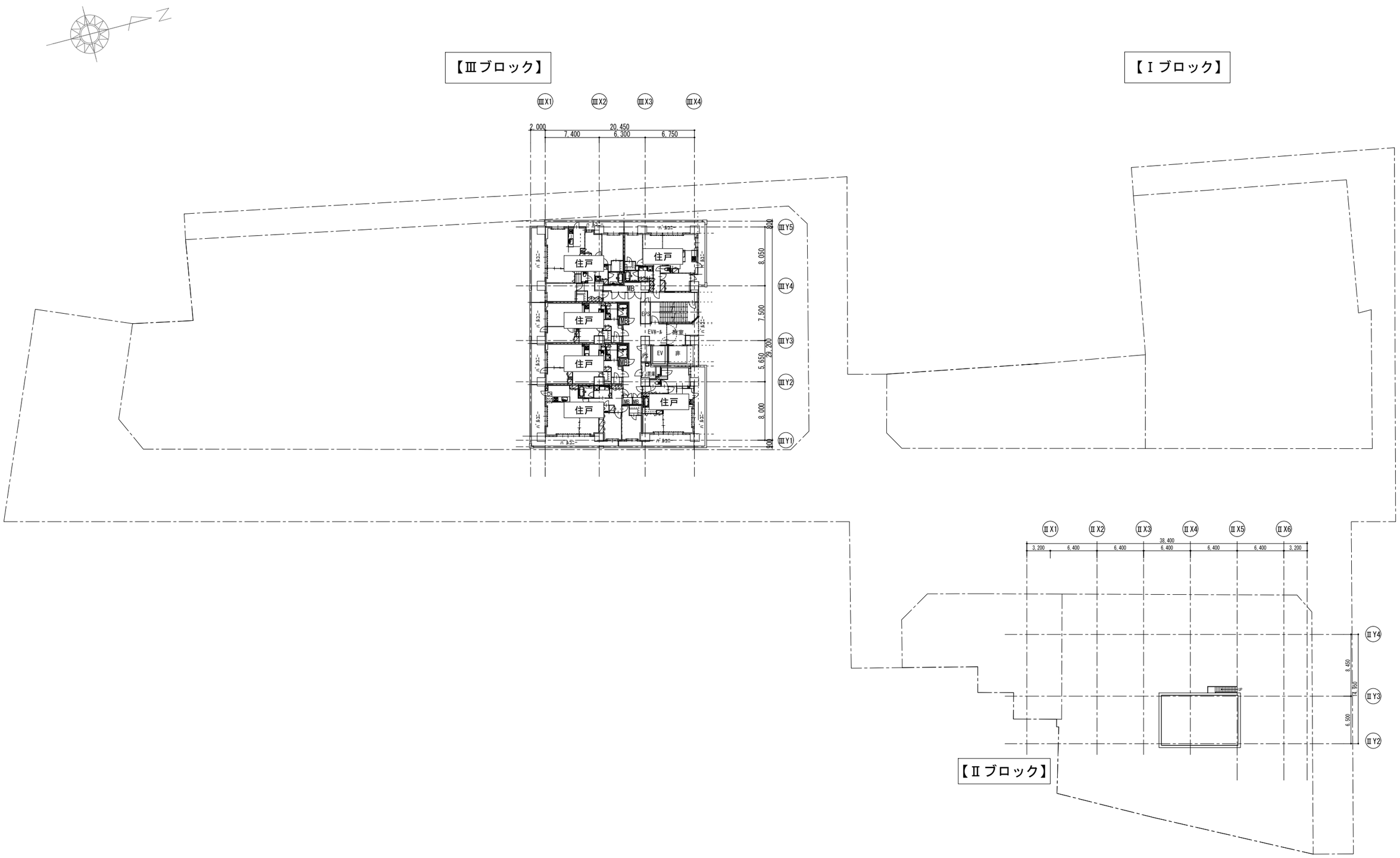

福井駅前南通り地区第一種市街地再開発事業	
施設建築物の設計図　14階平面図	1/500
	添付図書（３）－１２

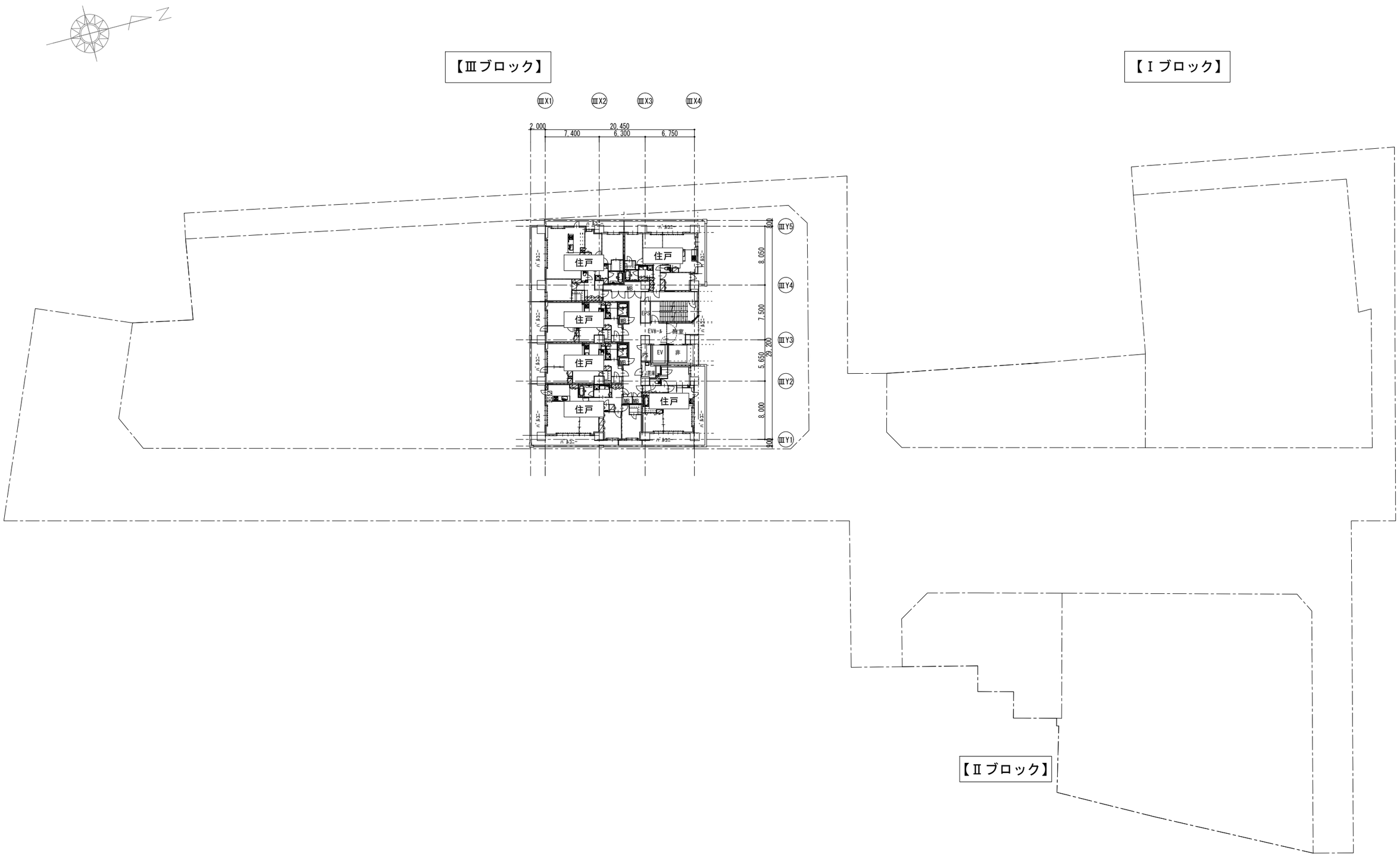

福井駅前南通り地区第一種市街地再開発事業	
施設建築物の設計図　15-18階平面図	1/500
	添付図書（３）－１３

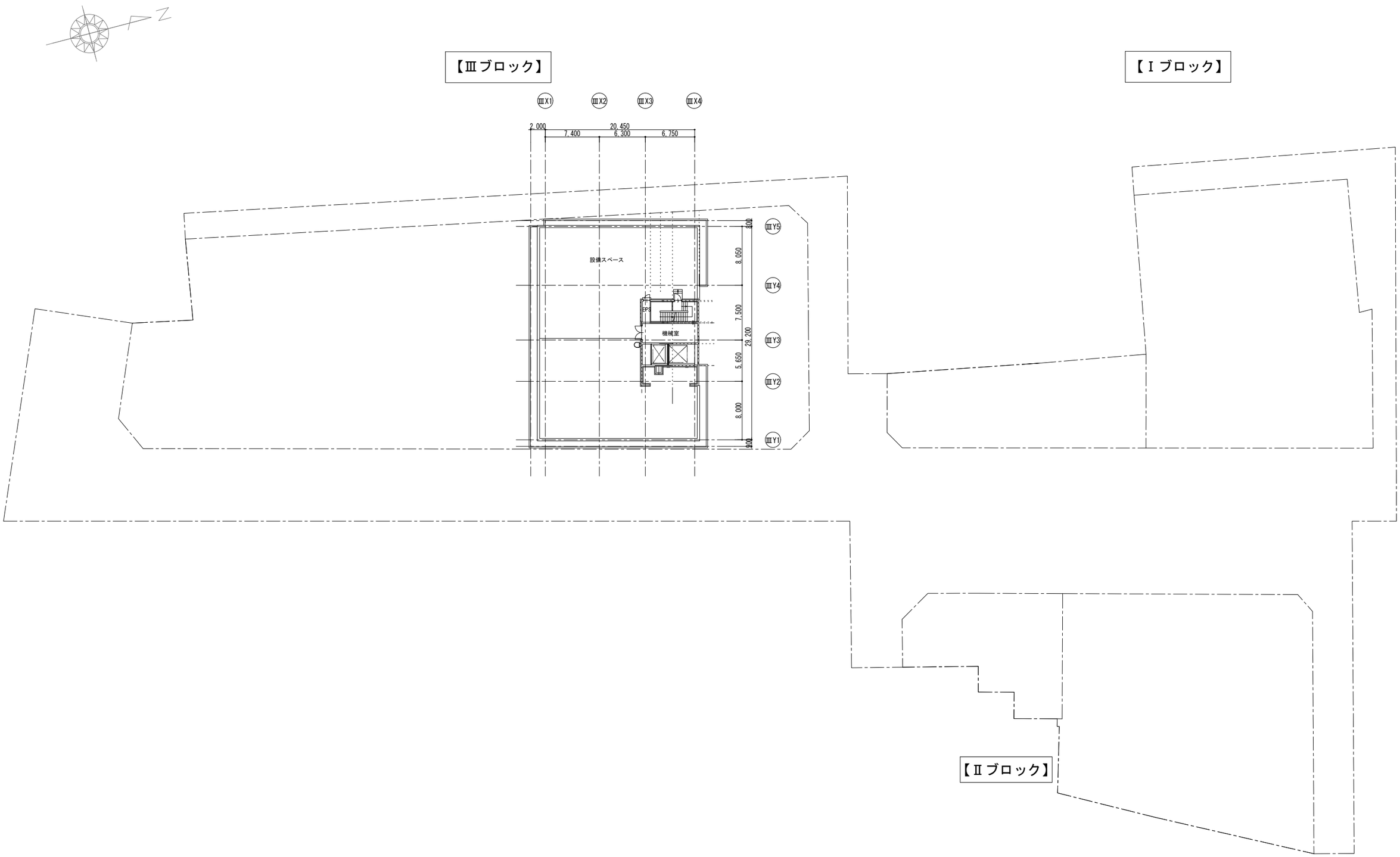

福井駅前南通り地区第一種市街地再開発事業	
施設建築物の設計図　R階平面図	1/500
	添付図書（３）－１４

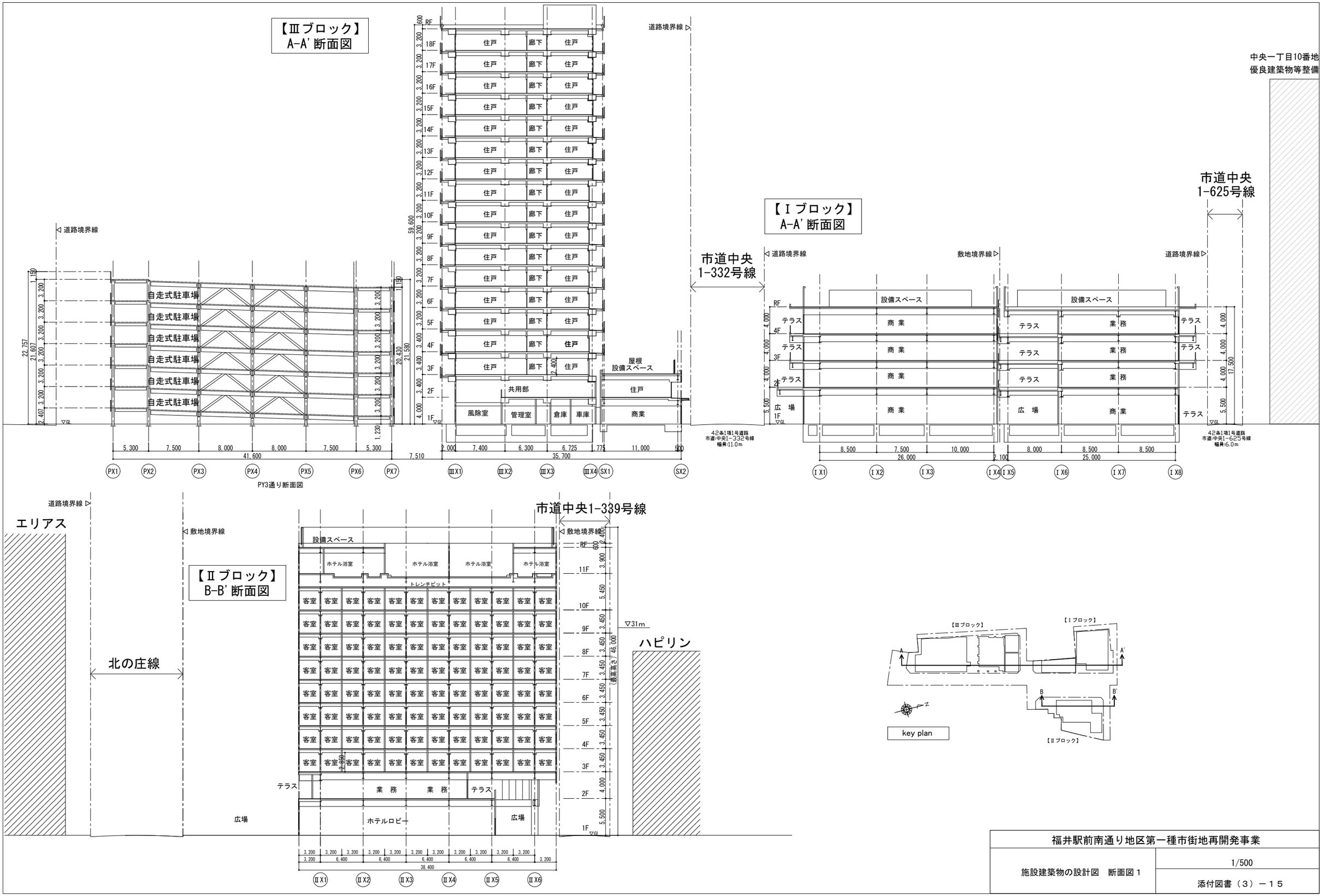

福井駅前南通り地区第一種市街地再開発事業	
施設建築物の設計図　断面図１	1/500
	添付図書（３）－１５

【Ⅰブロック】
C-C'断面図

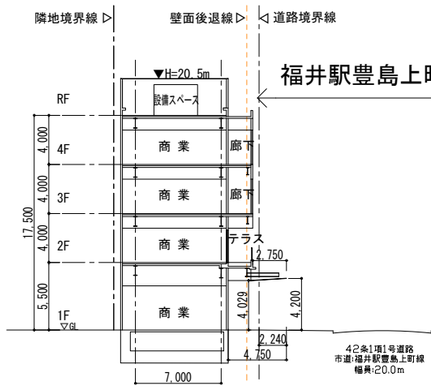

【Ⅱブロック】
C-C'断面図

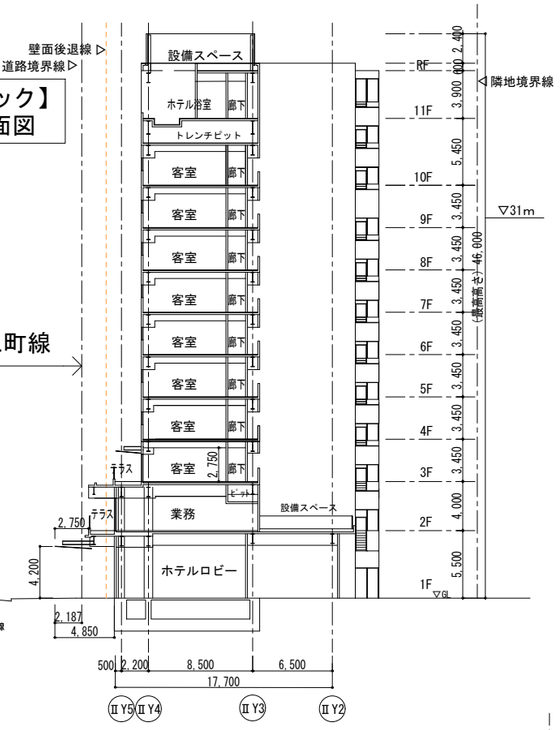

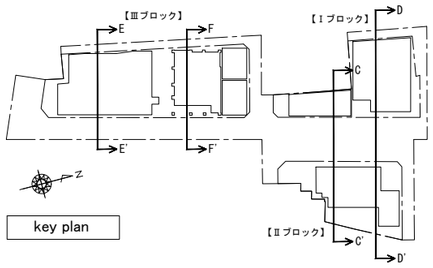

【Ⅲブロック】
E-E'断面図

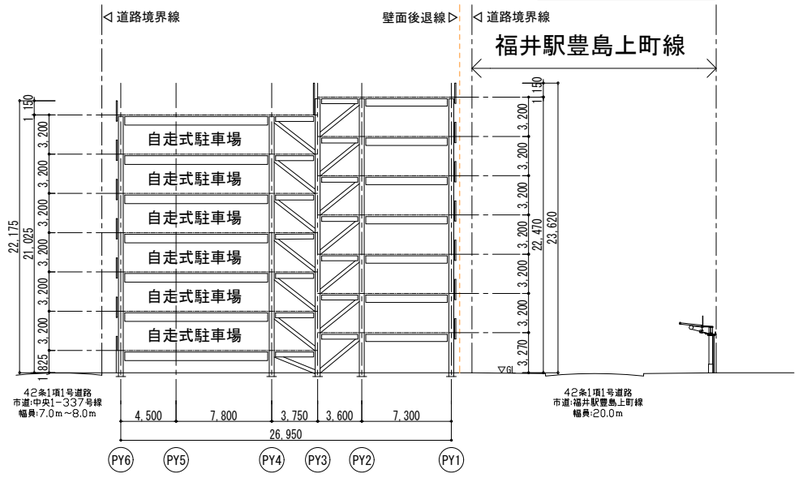

【Ⅲブロック】
F-F'断面図

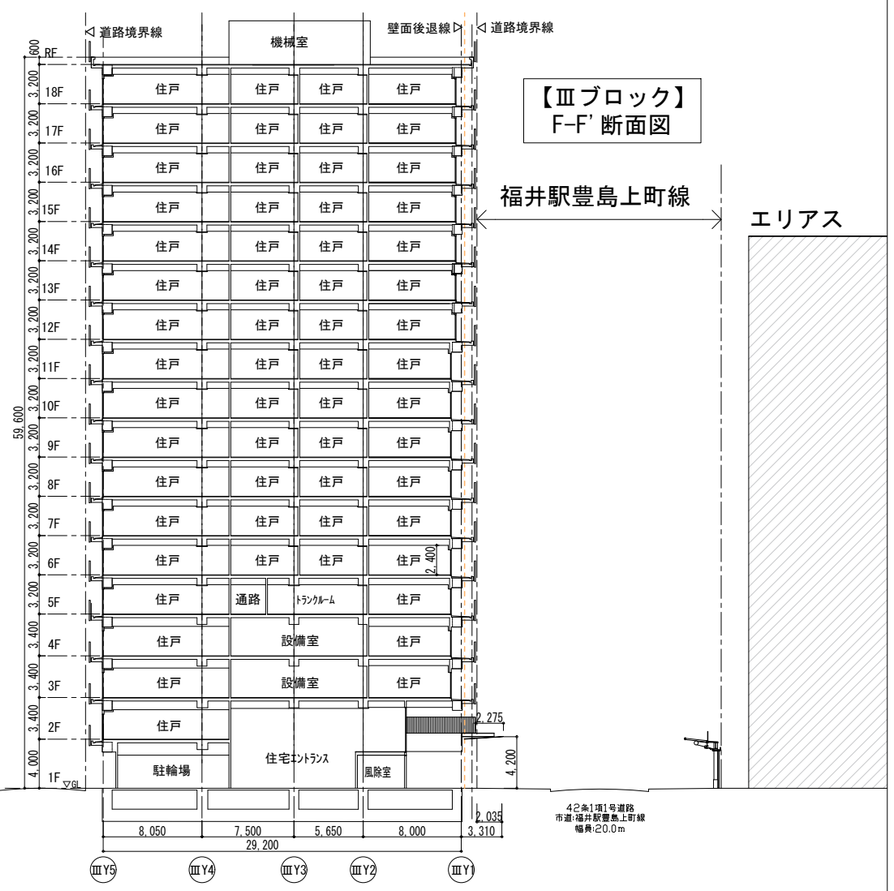

【Ⅱブロック】
D-D'断面図

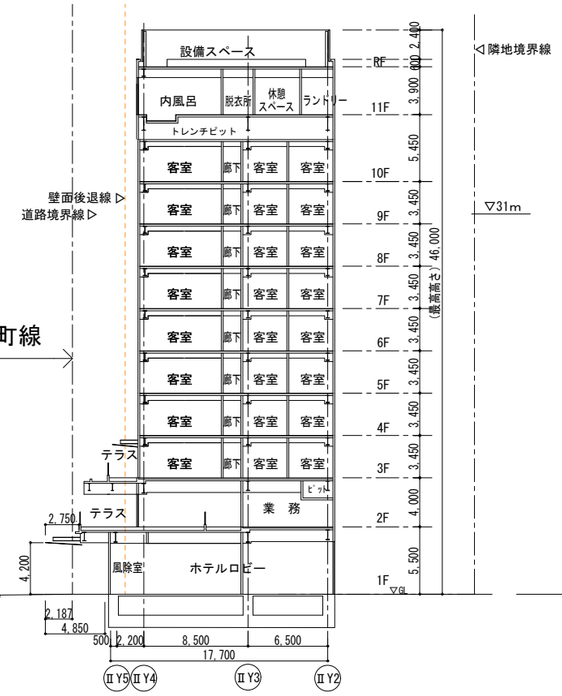

【Ⅰブロック】
D-D'断面図

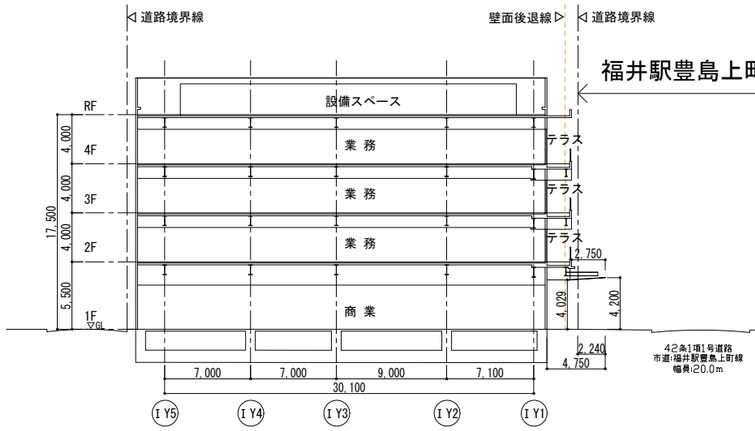

福井駅前南通り地区第一種市街地再開発事業	
施設建築物の設計図　断面図２	1/500
	添付図書（３）－１６

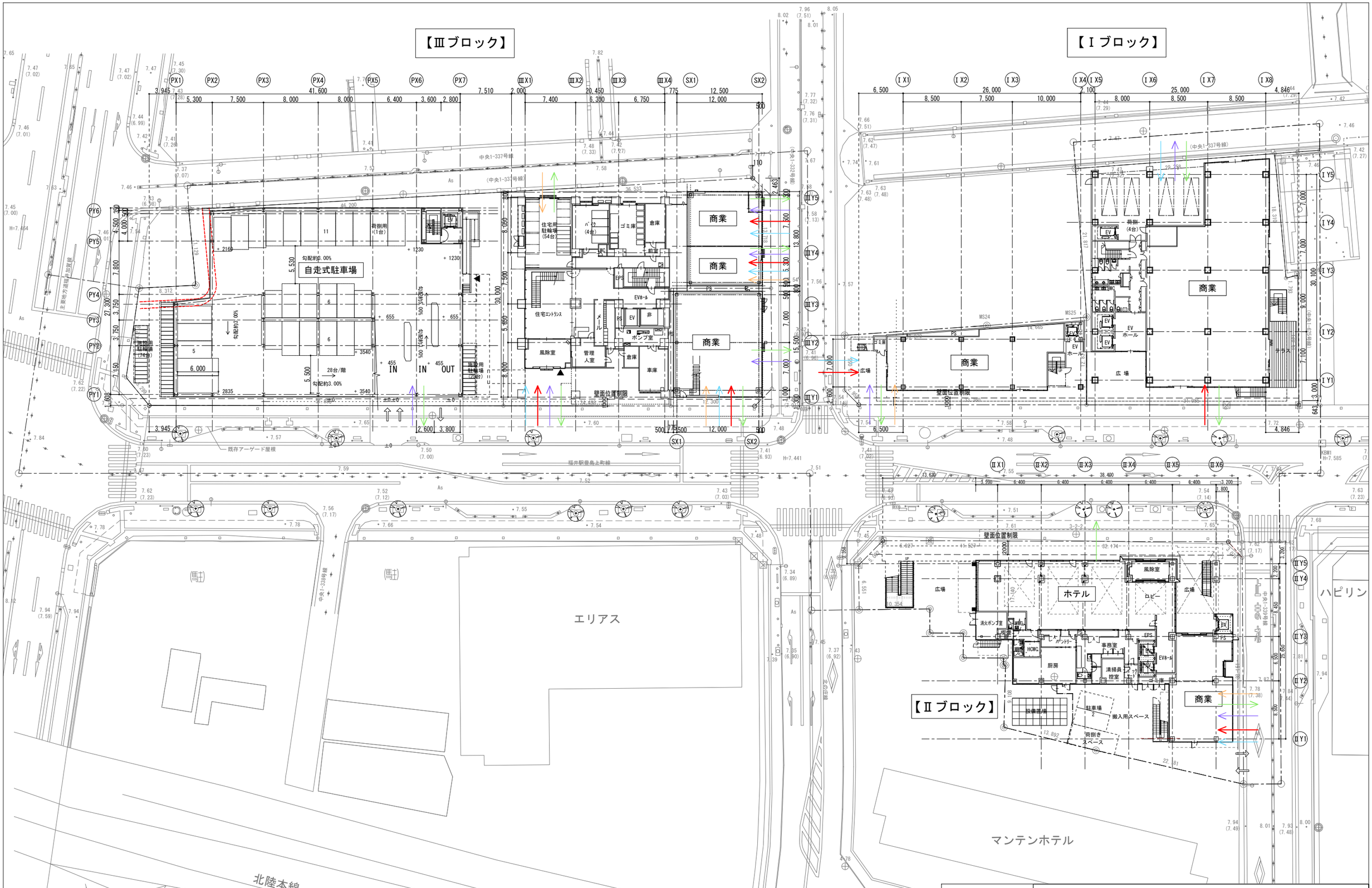
【Ⅲブロック】
【Ⅰブロック】
【Ⅱブロック】
自走式駐車場
商業
ホテル
エリアス
マンテンホテル
北陸本線
ハピリン
ガス
下水
上水
通信
電力
福井駅前南通り地区第一種市街地再開発事業
施設建築敷地の設計図
1/500
添付図書（4）

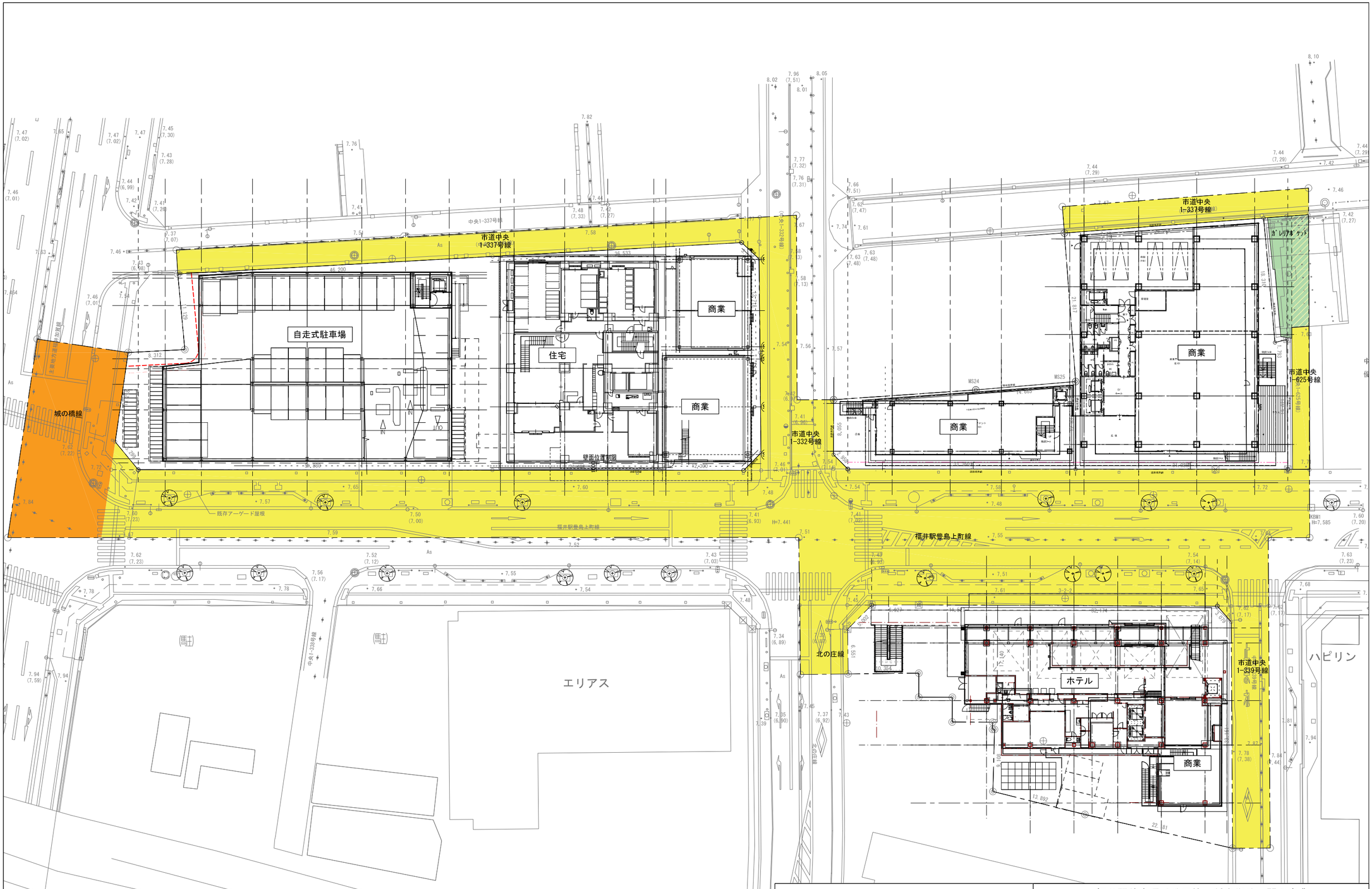

：施行区域境界	：県道	福井駅前南通り地区第一種市街地再開発事業
：敷地境界	：市道	公共施設の設計図　平面図
	：公園	1/500
		添付図書（５）－１

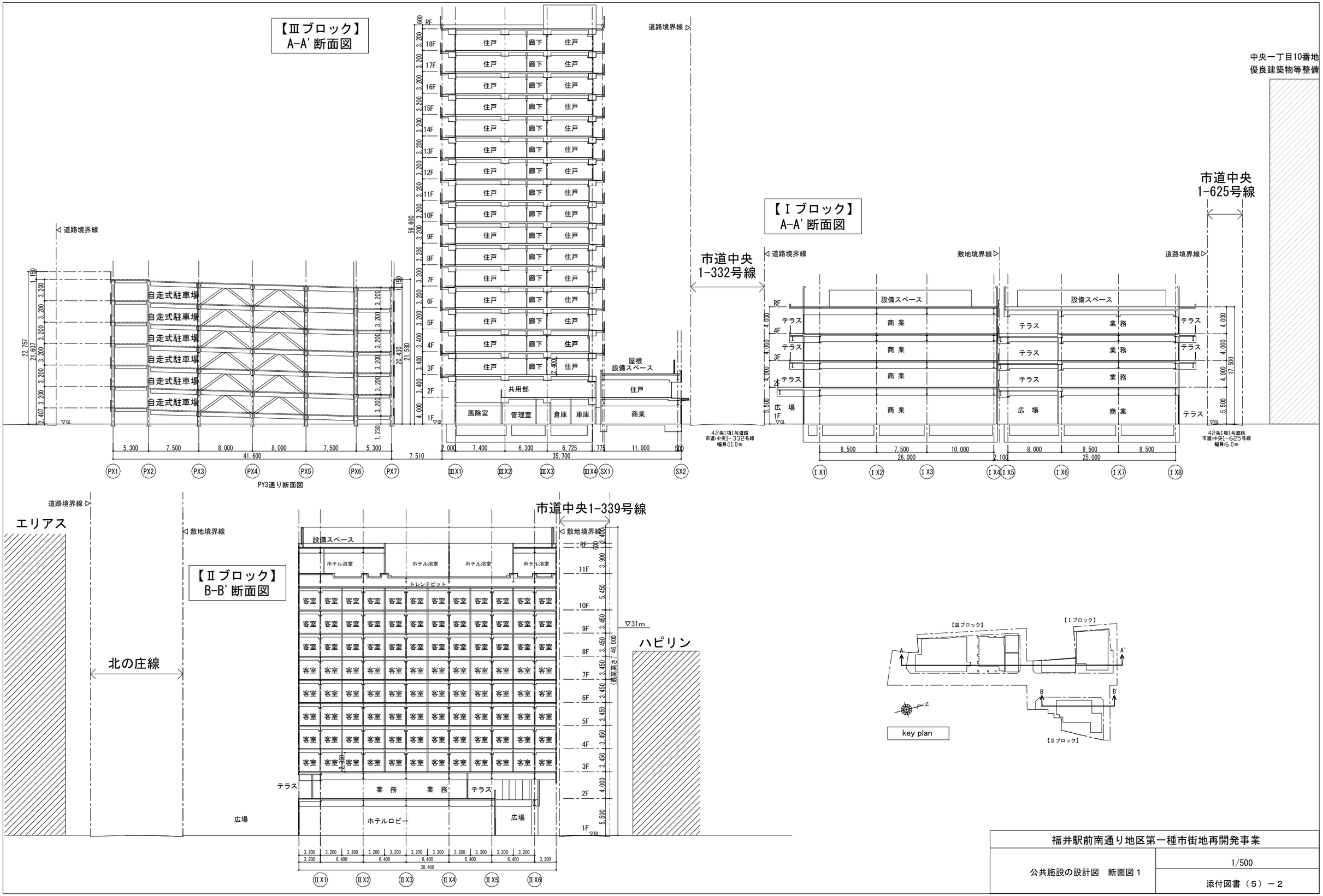

福井駅前南通り地区第一種市街地再開発事業	
公共施設の設計図　断面図１	1/500
	添付図書（５）－２

【Ⅰブロック】
C-C'断面図

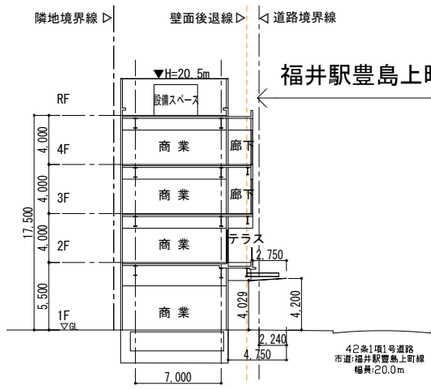

【Ⅱブロック】
C-C'断面図

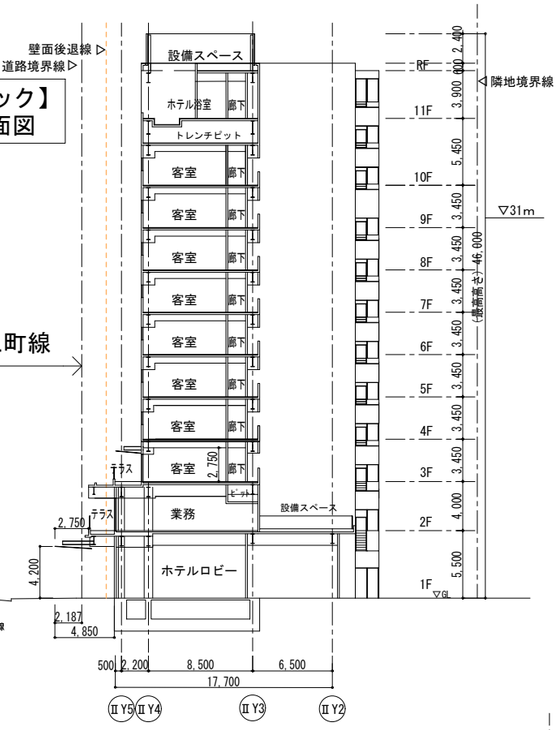

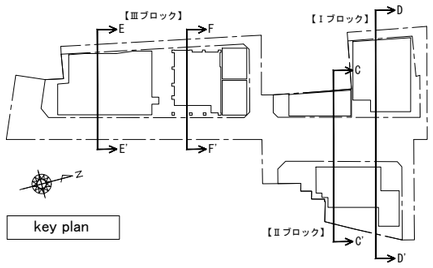

【Ⅲブロック】
E-E'断面図

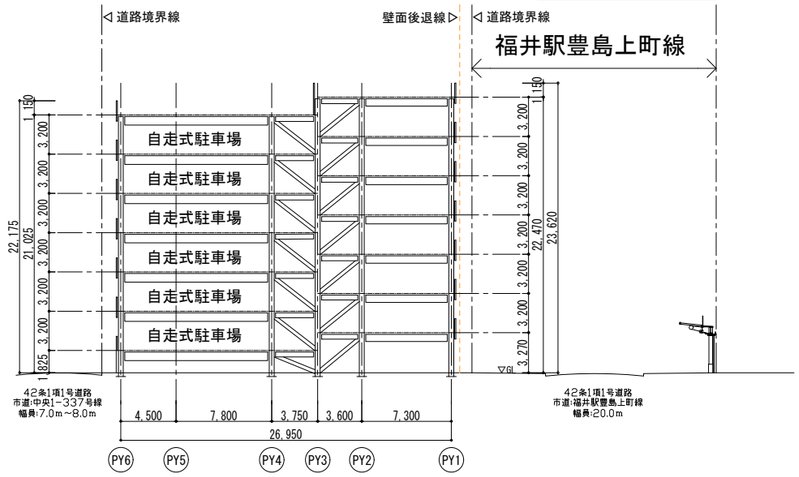

【Ⅱブロック】
D-D'断面図

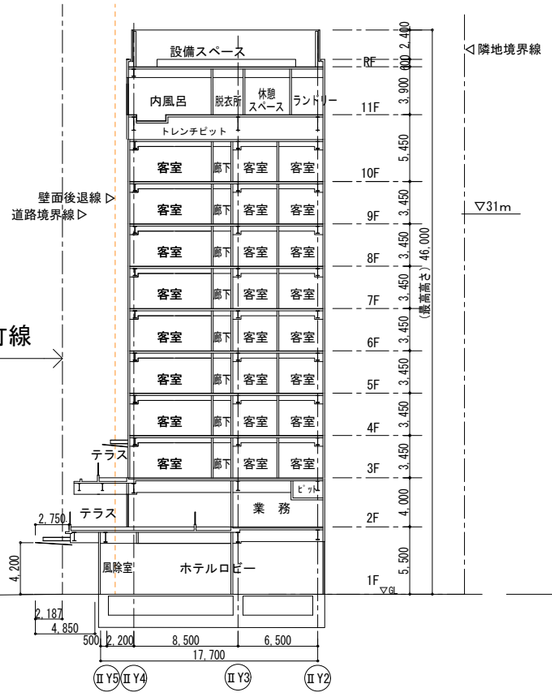

【Ⅰブロック】
D-D'断面図

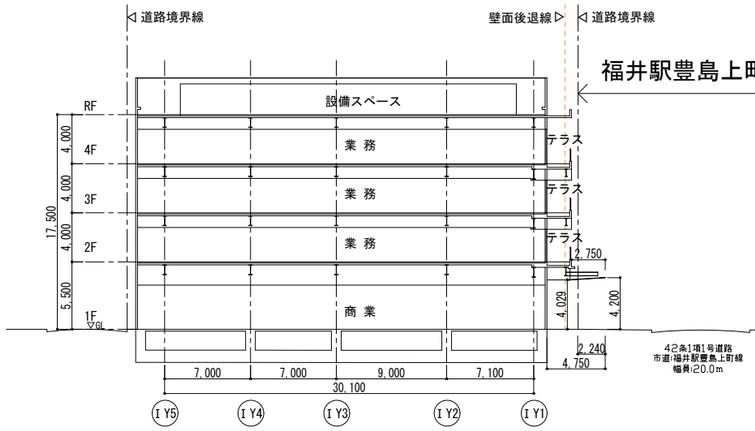

【Ⅲブロック】
F-F'断面図



福井駅前南通り地区第一種市街地再開発事業	
公共施設の設計図　断面図２	1/500
	添付図書（５）－３