K-12

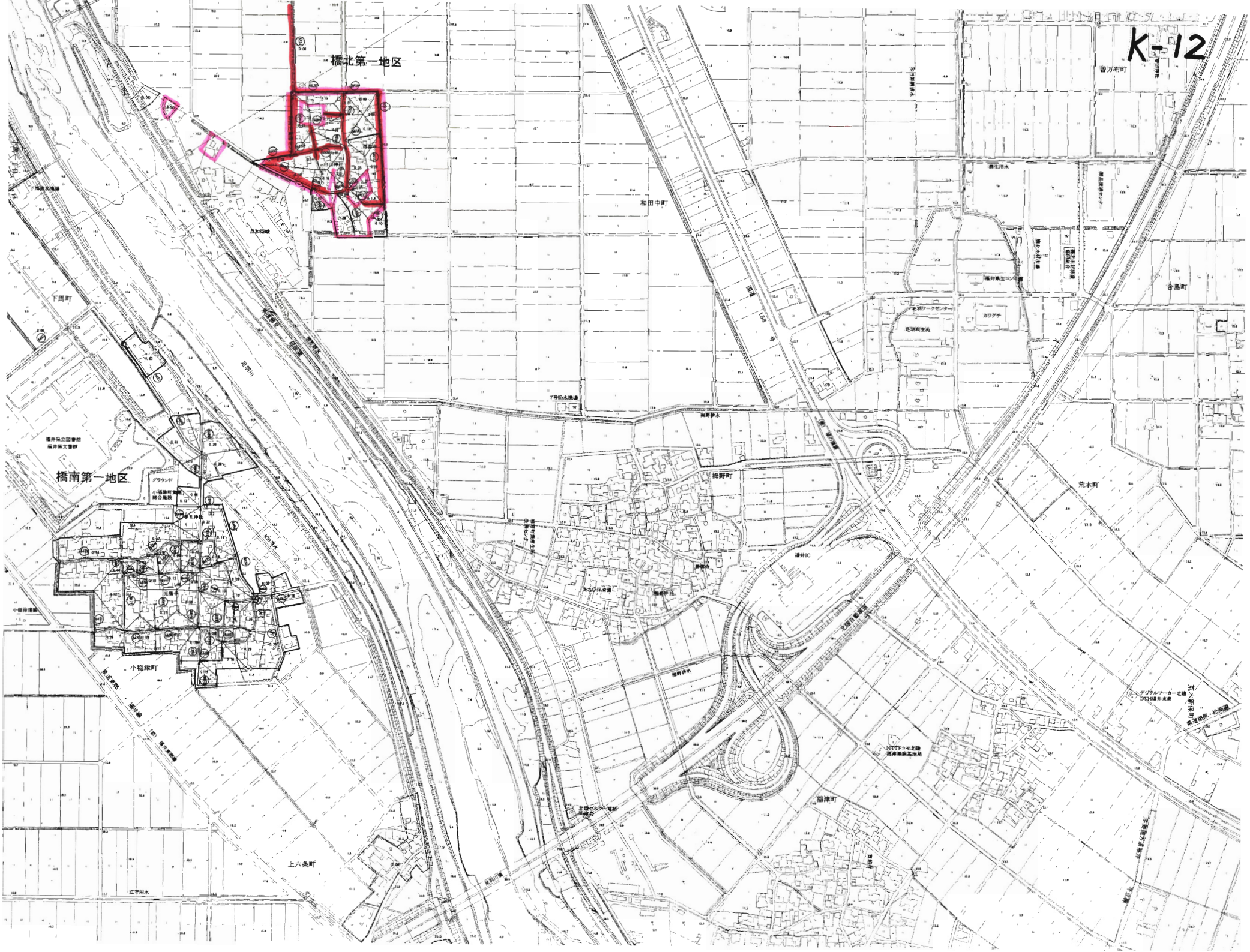
橋北第一地区
橋南第一地区
和田中町
曽万布町
合島町
下馬町
稲野町
荒木町
福井IC
小稲津町
稲津町
上六条町
足羽川
福井県立図書館
福井県文書館
グラウンド
小稲津町
総合運動
足羽神社
足羽川
大田用水
小稲津運動
稲野用水
稲野神社
あおば保育園
稲野町
稲野用水
稲野用水
稲野用水

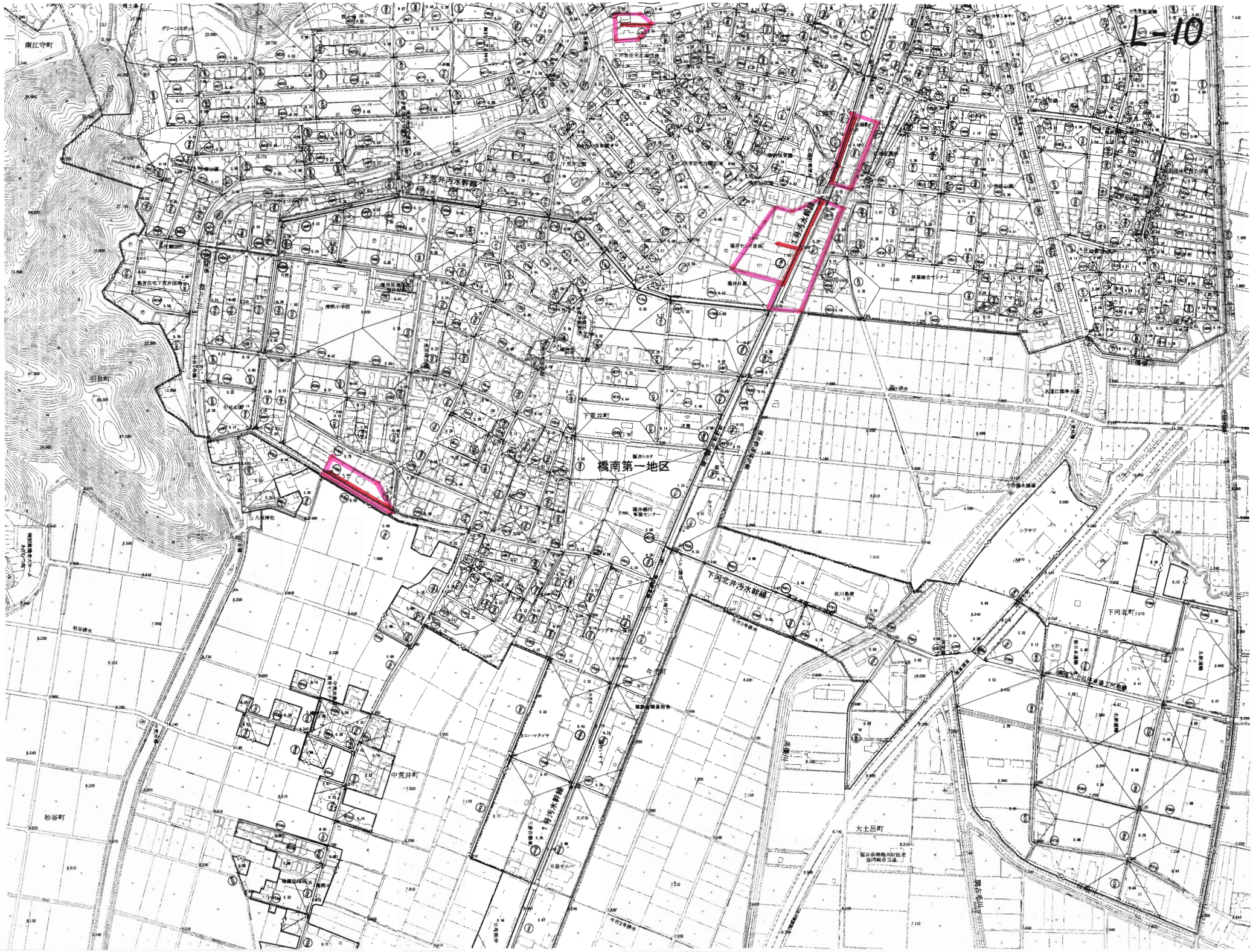
L-10
橋南第一地区
下荒井汚水幹線
下河北井汚水幹線
1号汚水幹線
南江守町
下荒井町
中荒井町
杉谷町
今市町
大土呂町
下河北町
福井トヨタ
福井銀行
事務センター
福井日産
福井セイ倉庫
休業総合センター
南明小学校
八幡神社
シラヤワ
佐川急便

(流) E-10

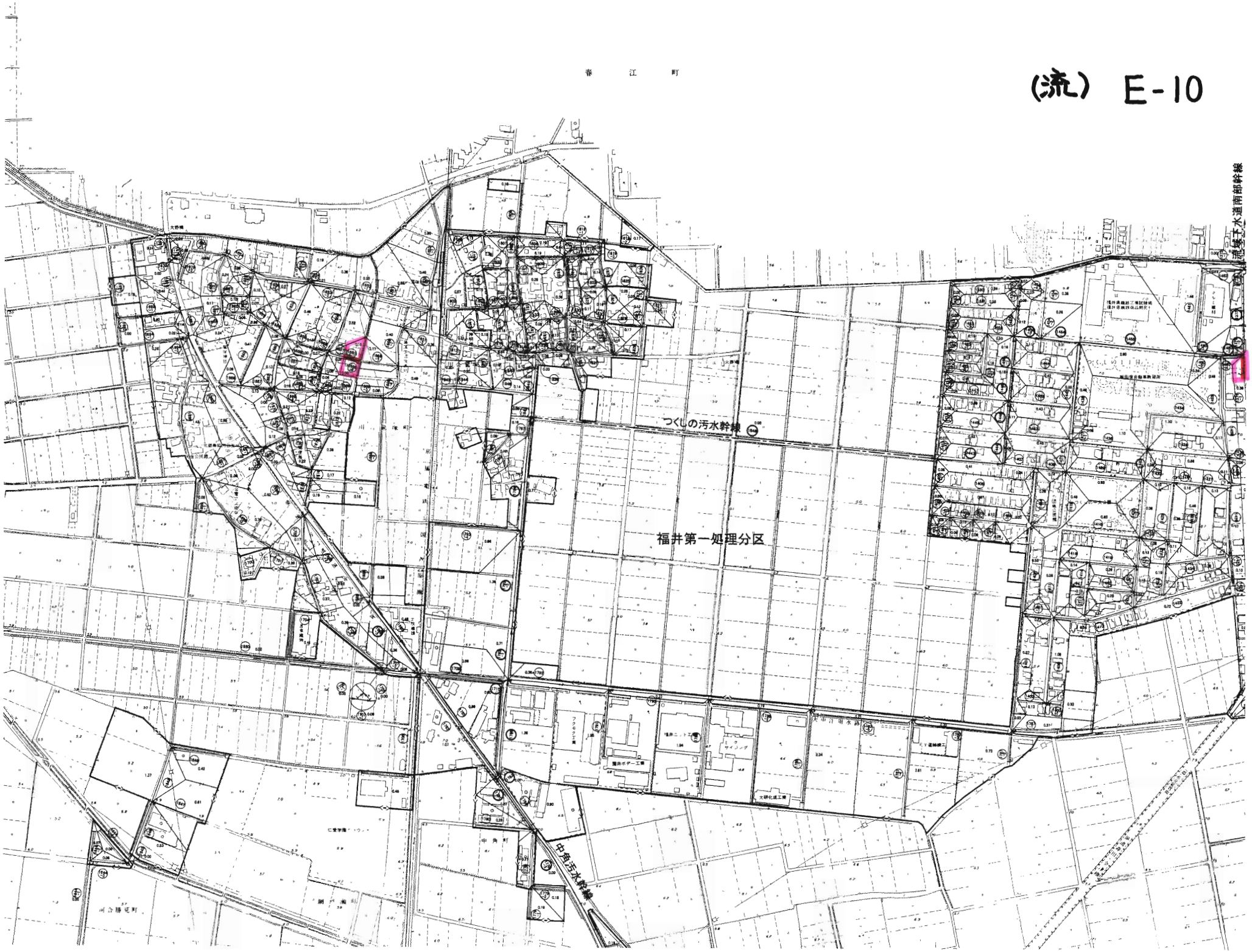

(流) E-11

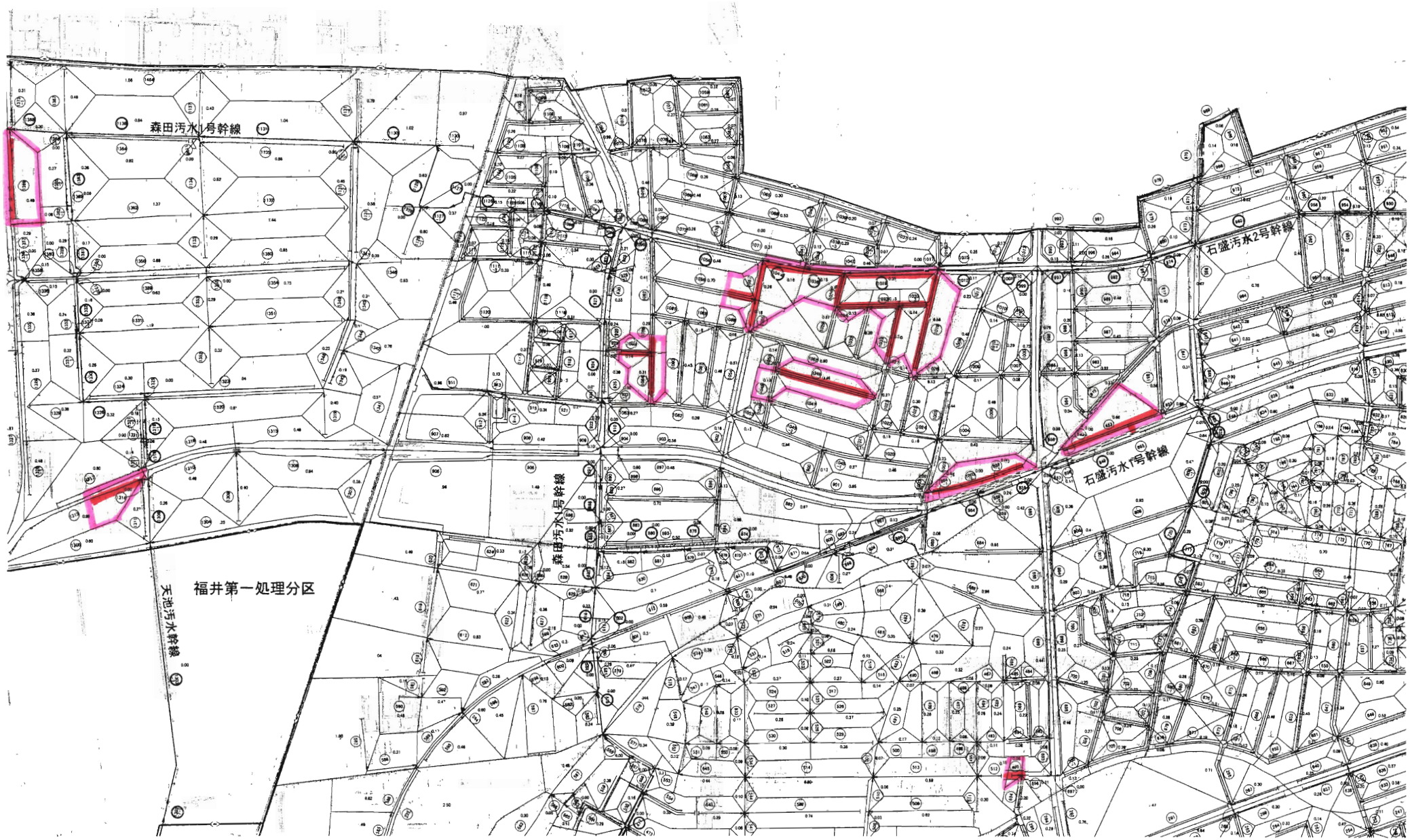

(流) E-12

福井第一処理分区

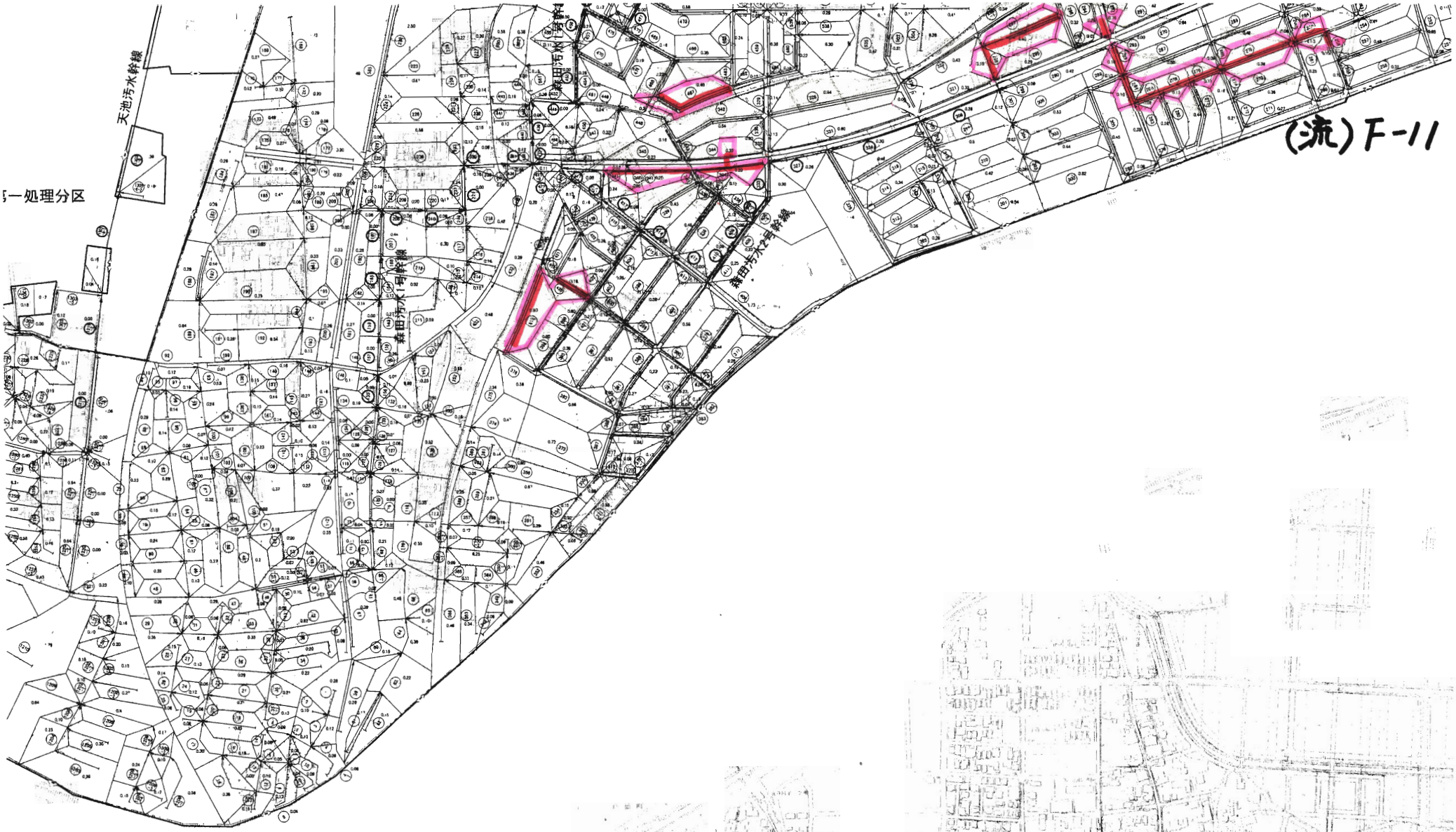
(流) F-11
一処理分区
天池汚水幹線
森田汚水1号幹線
森田汚水2号幹線

第215回告示面積

（単位：ha）

	処理区名	排除方式	計画次	排水区域名	前回までの告示面積	第215回告示面積	告示面積累計
単独公共	境処理区	合流式	第1次	橋北排水区	460.86		460.86
				橋南排水区	184.36		184.36
				第1次計画区域計	645.22	0.00	645.22
			第2次	加茂河原・小山谷排水区	49.62	0.06	49.68
				第2次計画区域計	49.62	0.06	49.68
			第3次	西部第1排水区	143.08	0.45	143.53
				第3次計画区域計	143.08	0.45	143.53
				境処理区合計	837.92	0.51	838.43
	日野川処理区	合流式	第2次	下北野排水区	28.55		28.55
				北部排水区	174.05		174.05
				第2次計画区域計	202.60	0.00	202.60
			第3次	町屋・大願寺排水区	58.63		58.63
				北部排水区	46.16		46.16
				東部第1排水区	118.24		118.24
				東部第2排水区	105.11		105.11
				第3次計画区域計	328.14	0.00	328.14
		分流式	第4次	橋北第1排水区	652.76	17.35	670.11
				橋北第2排水区	409.56	5.95	415.51
				橋南第1排水区	448.74	35.83	484.57
				橋南第2排水区	507.65	57.85	565.50
				第4次計画区域計	2,018.71	116.98	2,135.69
				日野川処理区合計	2,549.45	116.98	2,666.43
				単独公共合計	3,387.37	117.49	3,504.86
流域関連	流域	分流式	第4次	福井第1排水区	273.23	10.96	284.19
				福井第2排水区	49.93		49.93
				福井第3排水区	52.00		52.00
				流域関連合計	375.16	10.96	386.12
特環	鷹巣国見処理区			鷹巣国見地区	97.48		97.48
	川西大安寺処理区			川西大安寺地区	0.00		0.00
				特定環境保全合計	97.48	0.00	97.48
単独公共	清水東部処理区	分流式		清水東部	146.40		146.40
				単独公共合計	146.40	0.00	146.40
特環	清水西部処理区	分流式		清水西	96.00		96.00
	美山処理区	分流式		美山	30.88		30.88
				特定環境保全合計	126.88	0.00	126.88
				福井市公共下水道計	4,133.29	128.45	4,261.74