福井市告示第１３２号

公共下水道の供用及び終末処理場による下水の処理を開始するので、下水道法（昭和３３年法律第７９号）第９条の規定に基づき、次のとおり公示する。

なお、関係図面は、福井市下水道部下水管理課において一般の縦覧に供する。

平成２０年８月１４日

福井市長　東　村　新　一

１　公共下水道の供用及び下水の処理を開始すべき年月日

平成２０年８月２９日

２　下水を排除し、及び処理すべき区域

(1)　単独公共下水道日野川浄化センター処理区

和田２丁目及び和田中１丁目の一部

(2)　単独公共下水道日野川浄化センター処理区

木田２丁目、木田３丁目、下馬２丁目、下馬３丁目、下荒井町、問屋１丁目、中荒井町、西谷２丁目、羽坂町、引目町、北部第７土地区画整理事業地及び真木町の一部

３　供用を開始しようとする排水施設の位置

別紙図面のとおり

４　供用を開始しようとする排水施設の合流式又は分流式の別

(1)　２の(1)の区域　合流式

(2)　２の(2)の区域　分流式

５　下水の処理を開始しようとする終末処理場の位置及び名称

(1)　単独公共下水道日野川浄化センター処理区

福井県福井市黒丸町３字１番地

日野川浄化センター

(2) 単独公共下水道日野川浄化センター処理区

福井県福井市黒丸町３字１番地

日野川浄化センター

６　縦覧場所

福井市下水道部下水管理課

７　縦覧期間

平成２０年８月１５日から８月２８日まで

別紙図面

供用を開始しようとする排水施設の位置

凡例

	下水を排除し、及び処理すべき区域
	供用を開始しようとする排水施設の位置

町　名　別　索　引

町名	地図番号	ページ
和田２丁目	J-12	1
和田中１丁目		
木田２丁目	L-10	2
木田３丁目		
下馬２丁目	K-11	3
下馬３丁目		
下荒井町	L-10	4・6
問屋１丁目	J-10	5
中荒井町	L-10	6
西谷２丁目	K-10	7
羽坂町	I-7	8
引目町	L-10	6
北部第７土地区画整理事業地	G-11	9
真木町	N-10	10

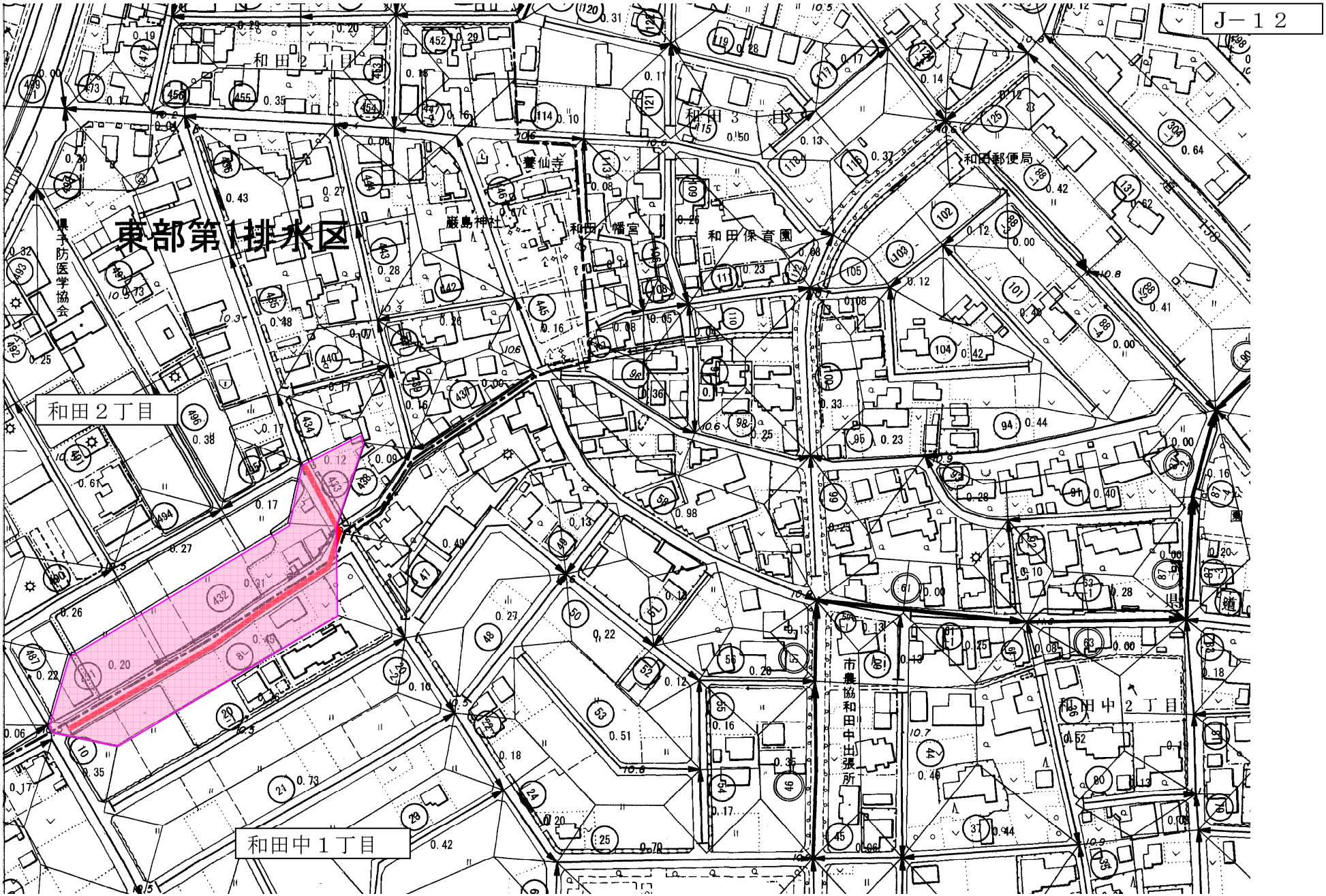
J－１２
東部第１排水区
和田２丁目
和田中１丁目
和田３丁目
和田中２丁目
和田郵便局
和田保育園
和田八幡宮
厳島神社
蓑仙寺
県予防医学協会
市農協和田中出張所

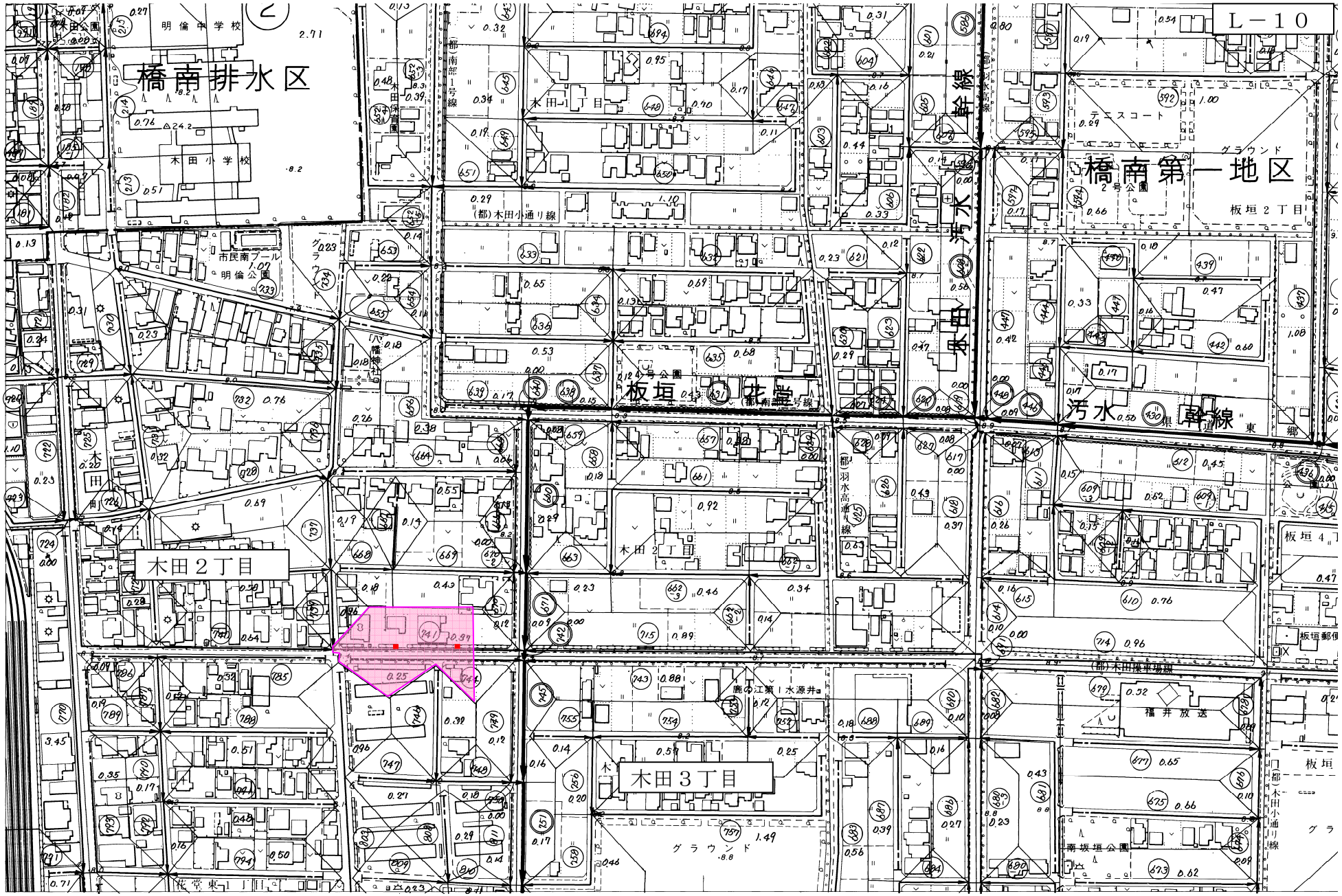
L－10
橋南排水区
明倫中学校
木田小学校
木田公園
市民南プール
明倫公園
木田一丁目
(都)木田小通り線
(都)南部1号線
木田保育園
八幡神社
4号公園
板垣の花堂
(都)南部2号線
汚水幹線
木田
(都)羽水高通り線
木田2丁目
木田3丁目
鹿の江第1水源井
グラウンド
テニスコート
2号公園
橋南第一地区
板垣2丁目
汚水幹線
県道東郷
(都)木田操車場線
福井放送
板垣郵便
南坂垣公園
(都)木田小通り線
花堂東1丁目

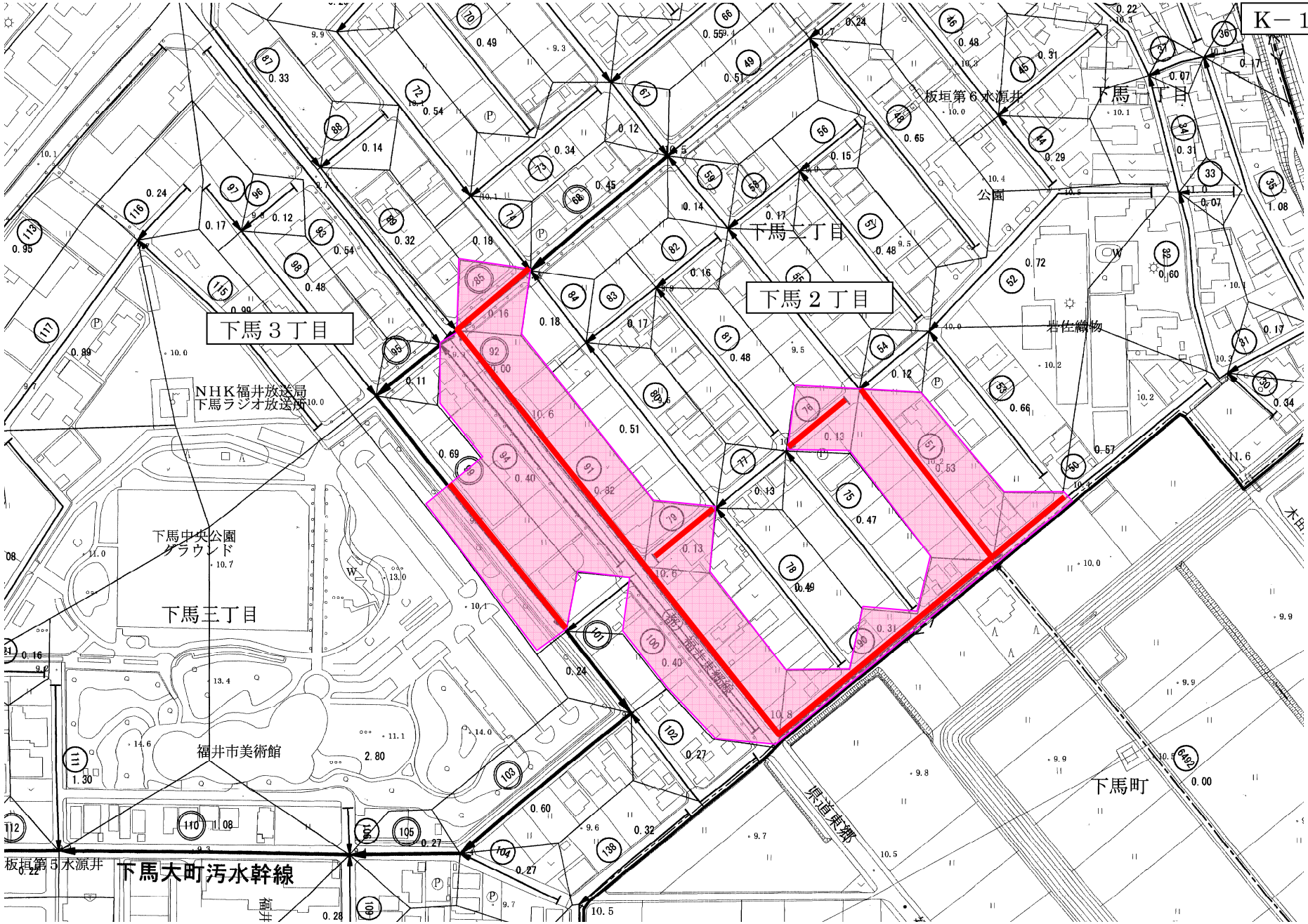
K－１１
下馬３丁目
下馬２丁目
下馬三丁目
下馬一丁目
下馬三丁目
下馬町
NHK福井放送局
下馬ラジオ放送所
下馬中央公園
グラウンド
福井市美術館
板垣第５水源井
板垣第６水源井
下馬大町汚水幹線
県道東郷
公園
岩佐織物

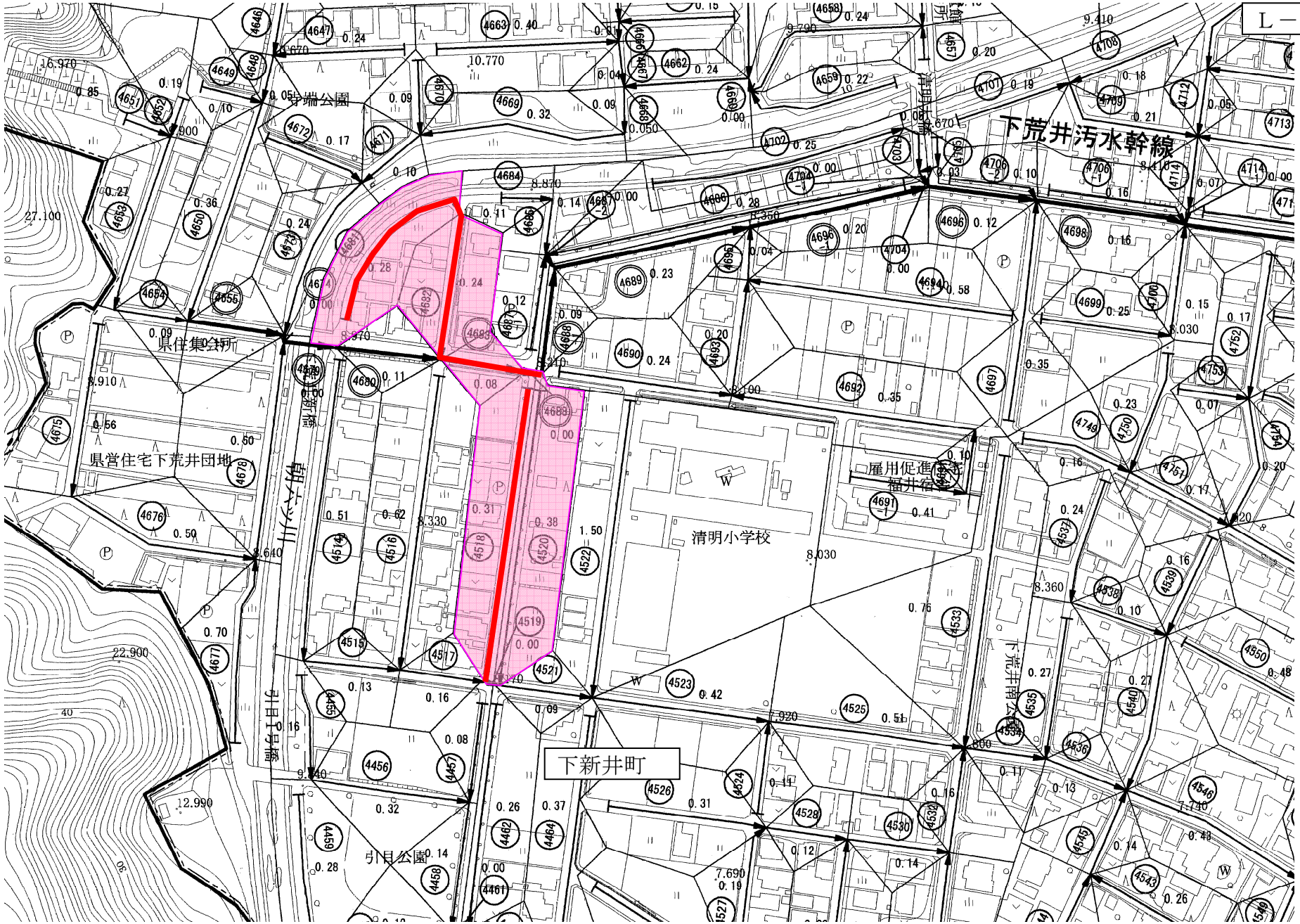
L－10
下荒井汚水幹線
寺端公園
県住集会所
県営住宅下荒井団地
清明小学校
雇用促進住宅
福井宿舎
下新井町
引目公園
光明寺通り
下荒井団地通り

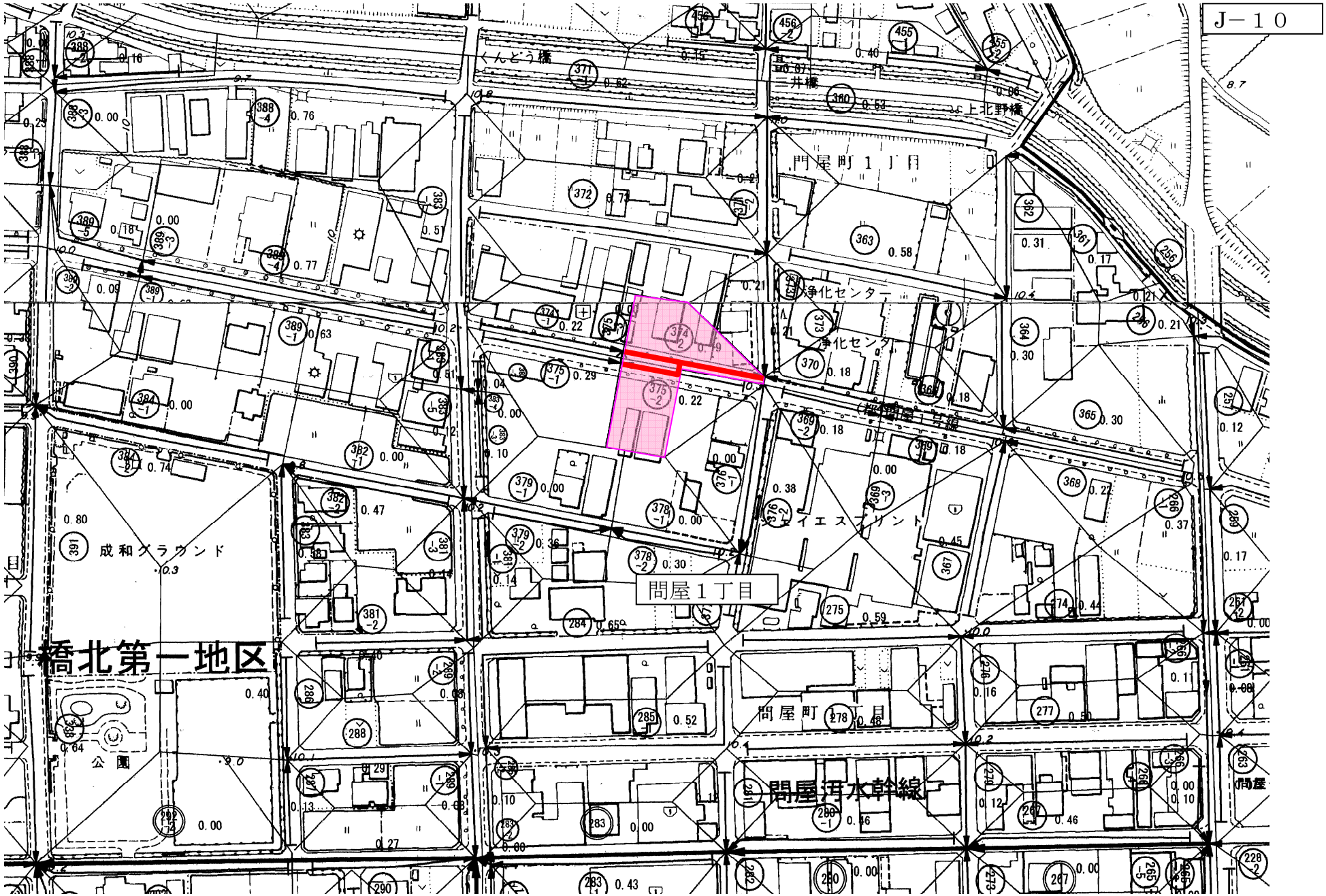
J－１０
くんどう橋
井橋
上北野橋
門屋町１丁目
浄化センター
浄化センター
成和グラウンド
エイエスプリント
問屋１丁目
橋北第一地区
公園
問屋町１丁目
問屋汚水幹線

橋南第一地区
Ｌ－１０
引目町
下荒井町
中荒井町
今市町
八坂神社
福井銀行
事務センター
下河北井汚水幹線
今市3号排水
日産プリンス
トヨタカローラ
建設省職員宿舎
日コハマタイヤ
スズキ
日産サニー
1号汚水幹線
梅圃幼稚園
梅圃寺
中荒井町

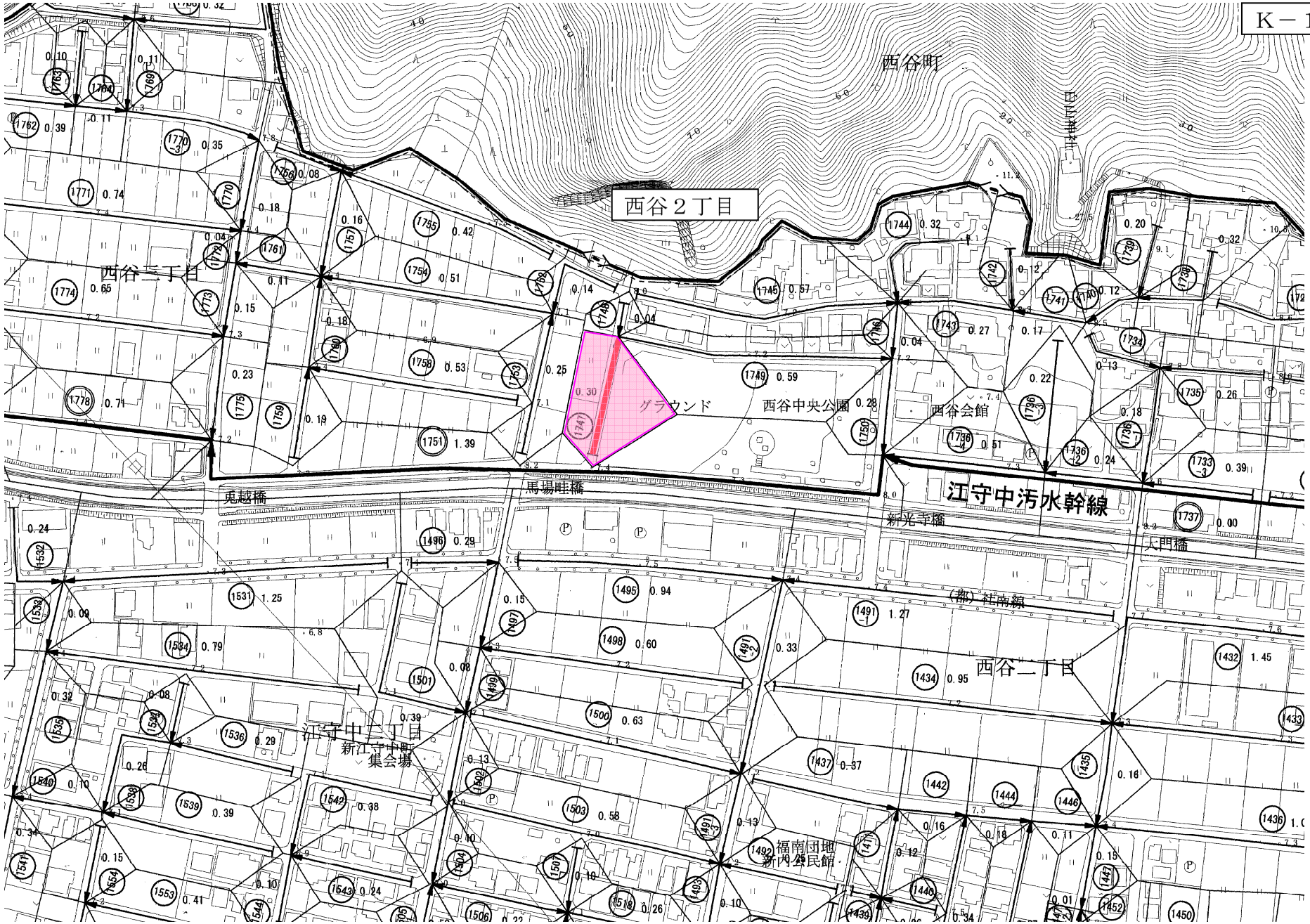
K－１０
西谷町
西谷２丁目
西谷三丁目
グラウンド
西谷中央公園
西谷会館
江守中汚水幹線
兎越橋
馬場畦橋
新光寺橋
人門橋
(都)社南線
西谷二丁目
江守中三丁目
新江守中町
集会場
福南団地
新内会民館

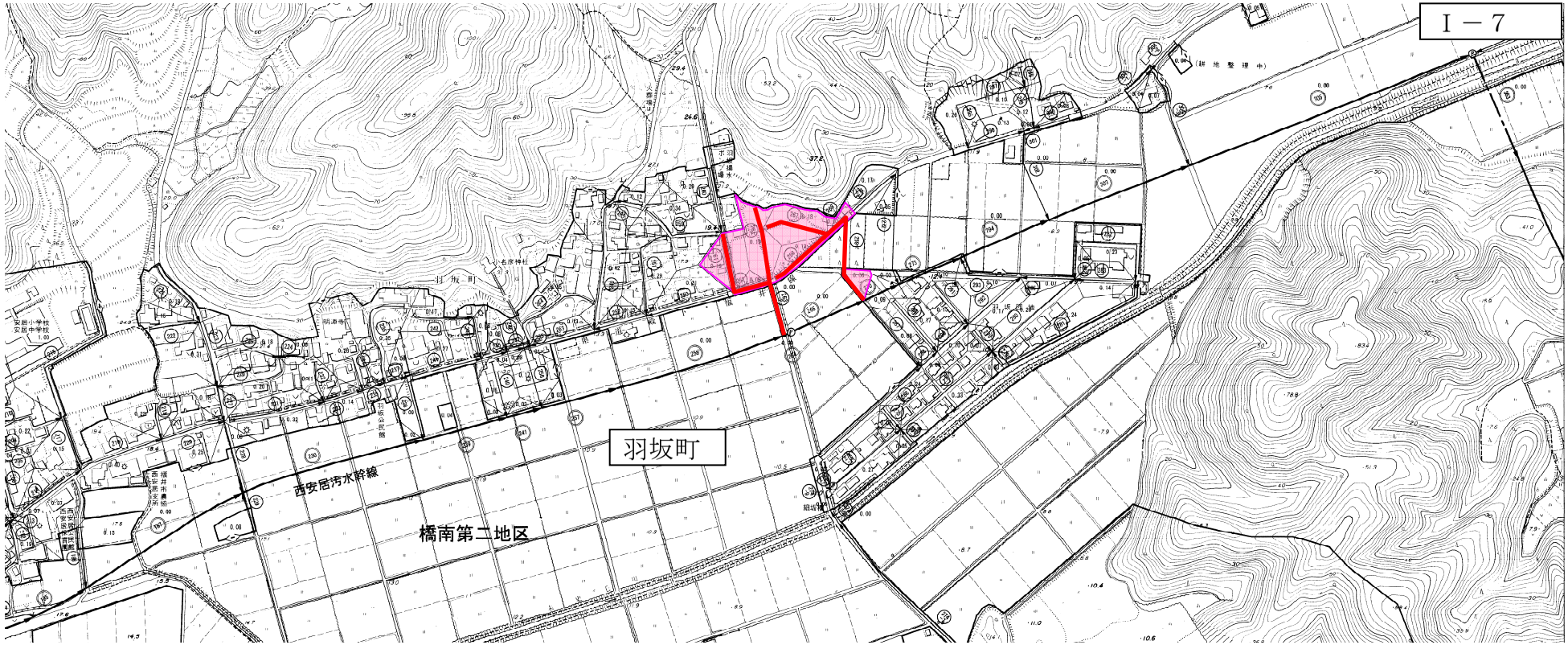
Ⅰ－7
羽坂町
橋南第二地区
西安居汚水幹線
羽坂町
名原神社
明源寺
羽坂公民館
安居小学校
安居中学校
横井市農協
西安居支所
西安居郵便局
(緑地整理中)

G－１１

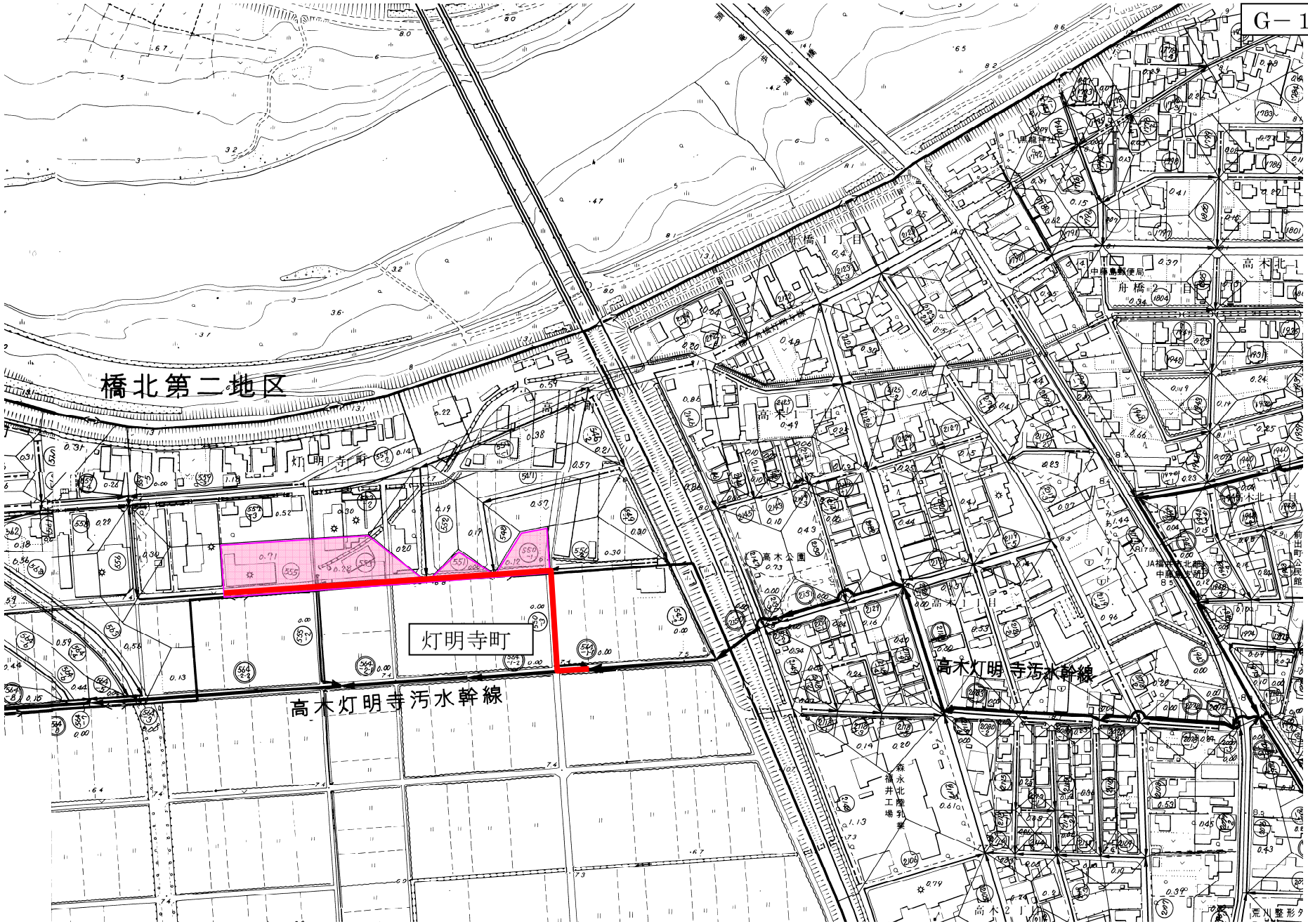
橋北第二地区
灯明寺町
高木灯明寺汚水幹線
高木灯明寺汚水幹線
舟橋１丁目
舟橋２丁目
高木北１丁目
高木１丁目
高木２丁目
高木公園
灯明寺橋
中藤島郵便局
JA福岡市北部
森永北陸乳業
福井工場
元川整形

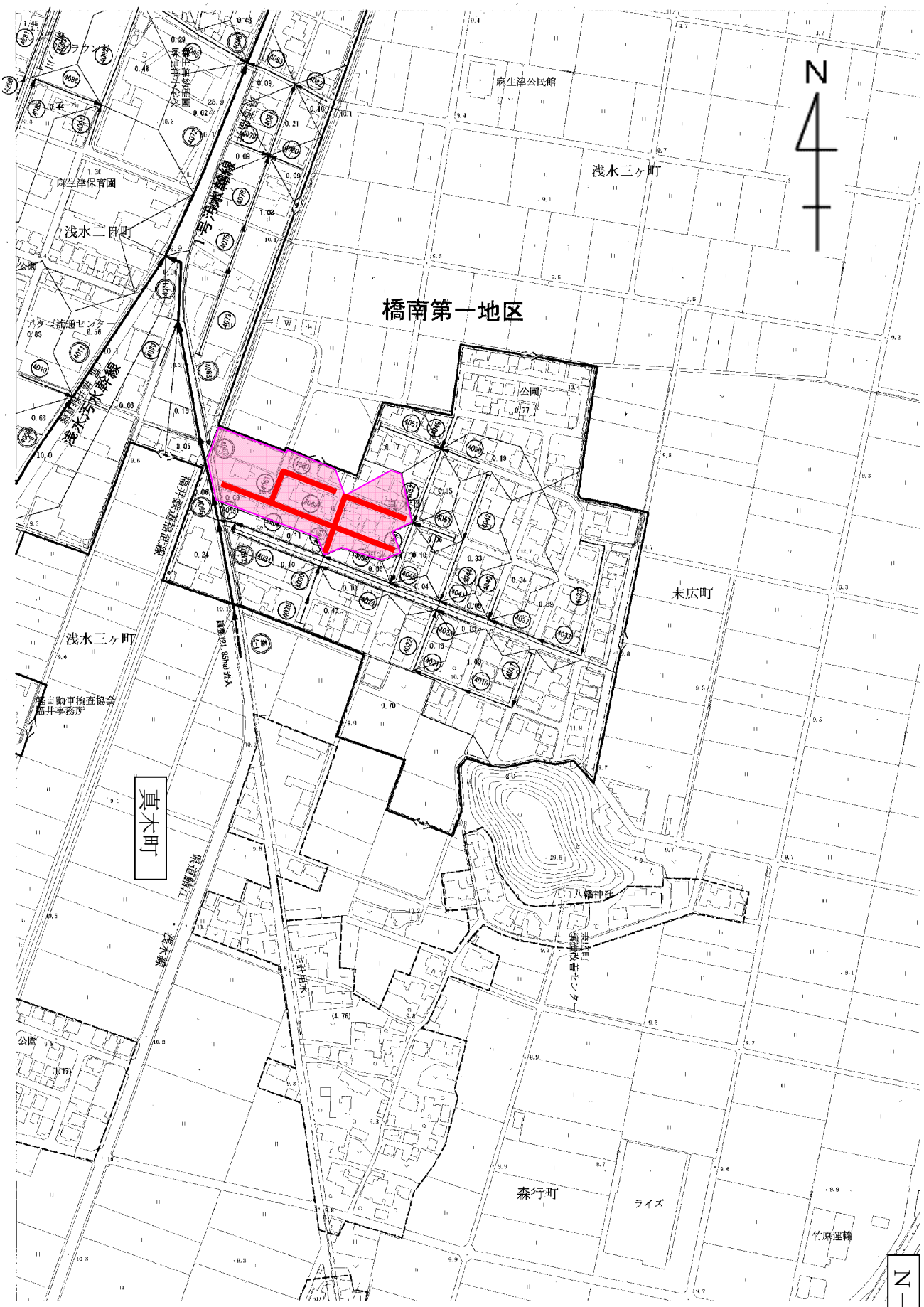
N
橋南第一地区
浅水三ヶ町
麻生津公民館
麻生津保育園
浅水二目町
公園
末広町
真木町
八幡神社
森行町
ライズ
竹原運輸
浅水三ヶ町
浅水汚水幹線
1号汚水幹線

N－10

第221回告示面積

（単位：ha）

	処理区名	排除方式	計画次	排水区域名	前回までの告示面積	今　回告示面積	告示面積累　計
単独公共	境処理区	合流式	第1次	橋北排水区	460.86		460.86
				橋南排水区	184.36		184.36
				第1次計画区域計	645.22	0.00	645.22
			第2次	加茂河原・小山谷排水区	49.68		49.68
				第2次計画区域計	49.68	0.00	49.68
			第3次	西部第1排水区	143.53		143.53
				第3次計画区域計	143.53	0.00	143.53
	境処理区合計				838.43	0.00	838.43
	日野川処理区	合流式	第2次	下北野排水区	28.55		28.55
				北部排水区	174.05		174.05
				第2次計画区域計	202.60	0.00	202.60
			第3次	町屋・大願寺排水区	58.63		58.63
				北部排水区	46.16		46.16
				東部第1排水区	118.24	0.95	119.19
				東部第2排水区	105.66		105.66
				第3次計画区域計	328.69	0.95	329.64
		分流式	第4次	橋北第1排水区	673.91	0.31	674.22
				橋北第2排水区	419.75	0.89	420.64
				橋南第1排水区	498.17	7.05	505.22
				橋南第2排水区	568.49	0.83	569.32
				第4次計画区域計	2,160.32	9.08	2,169.40
	日野川処理区合計				2,691.61	10.03	2,701.64
	単独公共合計				3,530.04	10.03	3,540.07
流域関連	流域	分流式	第4次	福井第1排水区	285.35		285.35
				福井第2排水区	49.93		49.93
				福井第3排水区	52.00		52.00
	流域関連合計				387.28	0.00	387.28
特環	鷹巣国見処理区			鷹巣国見地区	97.48		97.48
	川西大安寺処理区			川西大安寺地区	0.00		0.00
	特定環境保全合計				97.48	0.00	97.48
単独公共	清水東部処理区	分流式		清水東部	146.40		146.40
	単独公共合計				146.40	0.00	146.40
特環	清水西部処理区	分流式		清水西	96.00		96.00
	美山処理区	分流式		美山	33.29		33.29
	特定環境保全合計				129.29	0.00	129.29
	福井市公共下水道計				4,290.49	10.03	4,300.52