福井市告示第１９７号

公共下水道の供用及び終末処理場による下水の処理を開始するので、下水道法（昭和３３年法律第７９号）第９条の規定に基づき、次のとおり公示する。

なお、関係図面は、福井市下水道部下水管理課において一般の縦覧に供する。

平成２１年１１月２０日

福井市長　東　村　新　一

１　公共下水道の供用及び下水の処理を開始すべき年月日

平成２１年１２月４日

２　下水を排除し、及び処理すべき区域

(1)　単独公共下水道日野川浄化センター処理区

市場周辺土地区画整理事業地、今市町、恐神町、花堂北１丁目、北部第七土地区画整理事業地、本堂町、南四ツ居１丁目及び安田町の各一部

(2)　流域関連公共下水道福井第１処理分区

森田北東部土地区画整理事業地の一部

３　供用を開始しようとする排水施設の位置

別紙図面のとおり

４　供用を開始しようとする排水施設の合流式又は分流式の別

(1)　２の(1)の区域　分流式

(2)　２の(2)の区域　分流式

５　下水の処理を開始しようとする終末処理場の位置及び名称

(1)　単独公共下水道日野川浄化センター処理区

福井県福井市黒丸町３字１番地

日野川浄化センター

(2) 流域関連公共下水道福井第１処理分区

福井県坂井市三国町池見２字２７番地

九頭竜川浄化センター

６　縦覧期間

平成２１年１１月２０日から１２月３日まで

別紙図面

供用を開始しようとする排水施設の位置

凡例

	下水を排除し、及び処理すべき区域
	供用を開始しようとする排水施設の位置

G－１２

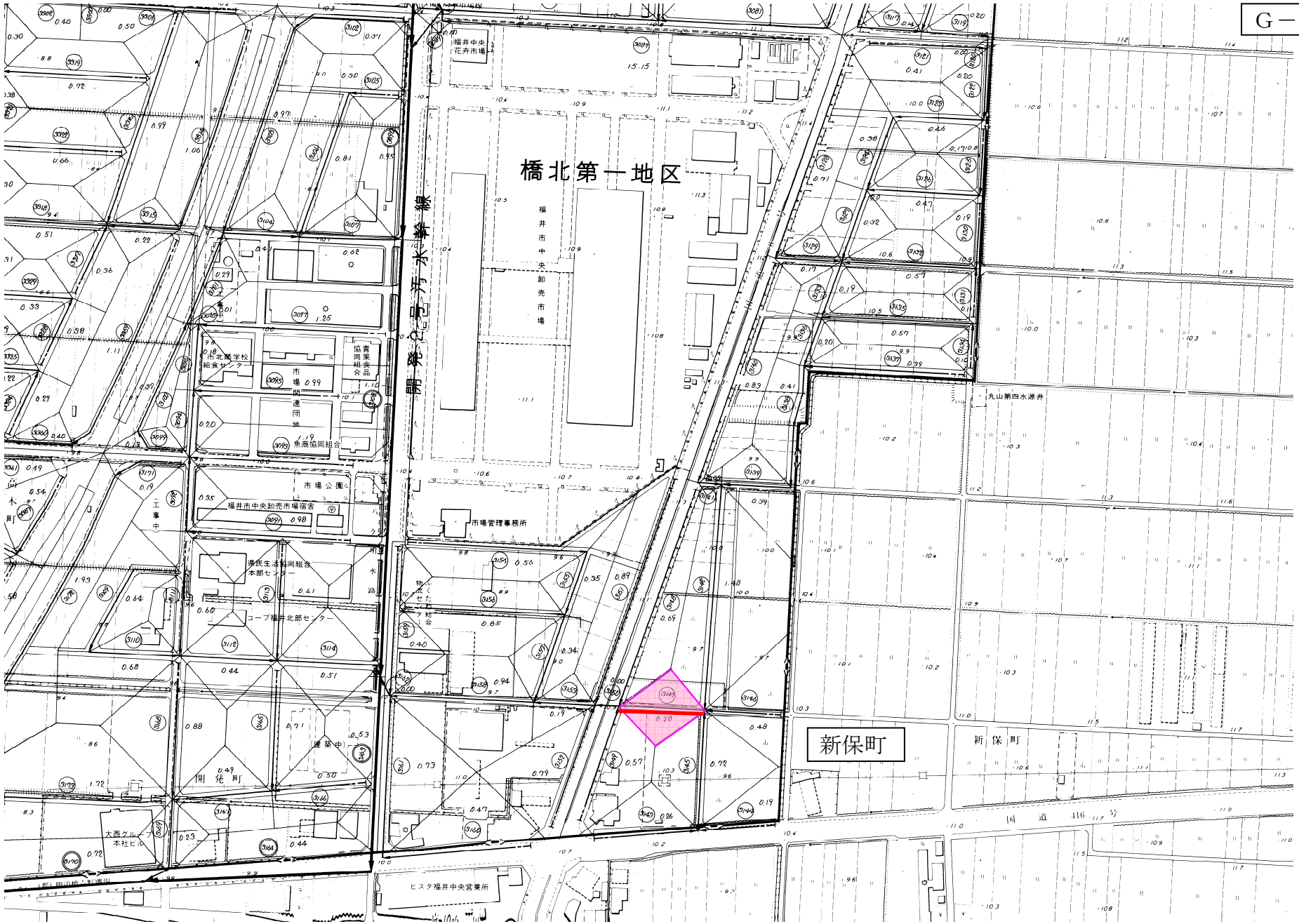
橋北第一地区
福井市中央卸売市場
福井中央花卉市場
開発公共汚水幹線
市北幼学校給食センター
市場関連団地
青果協同組合
魚商協同組合
市場公園
福井市中央卸売市場宿舎
市場管理事務所
県民生活協同組合本部センター
コープ福井北部センター
工事中
建築中
開発町
大西グループ本社ビル
ヒスタ福井中央営業所
新保町
新保町
国道416号
丸山第四水源井

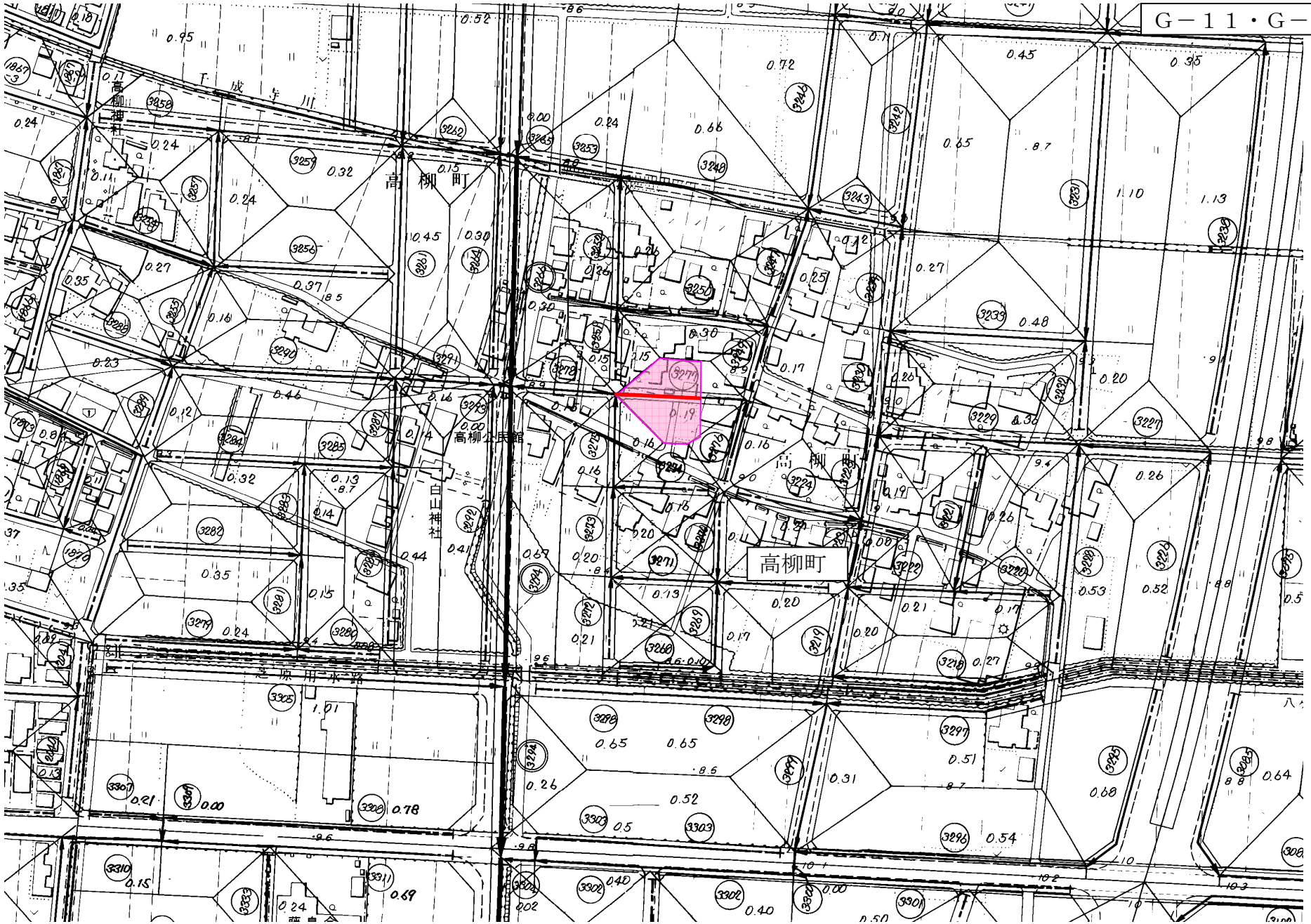
G－11・G－12
高柳町
高柳神社
高柳公民館
白山神社
高柳町

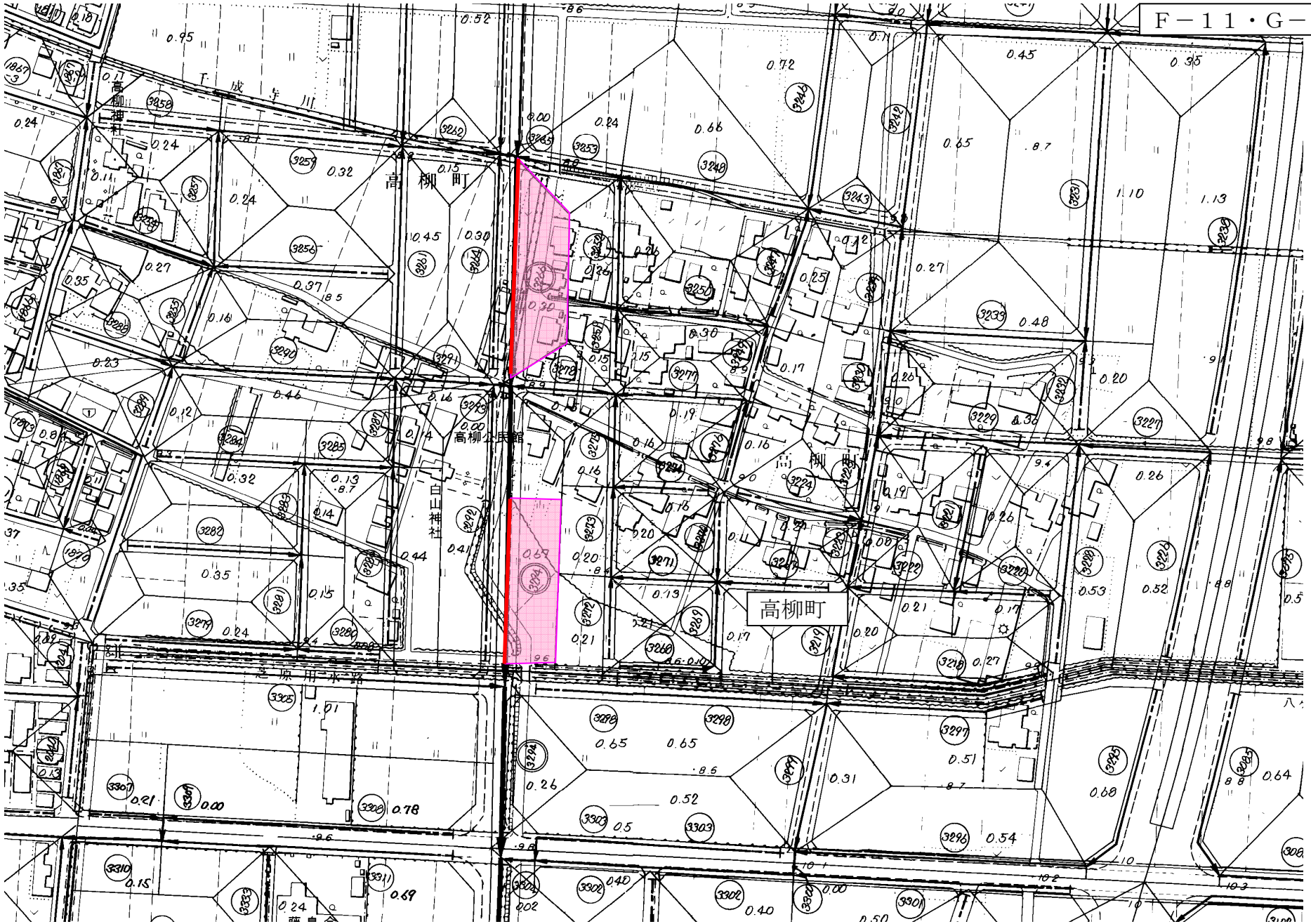
F－11・G－11
高柳町
高柳神社
高柳公民館
白山神社
高柳町

M－１０

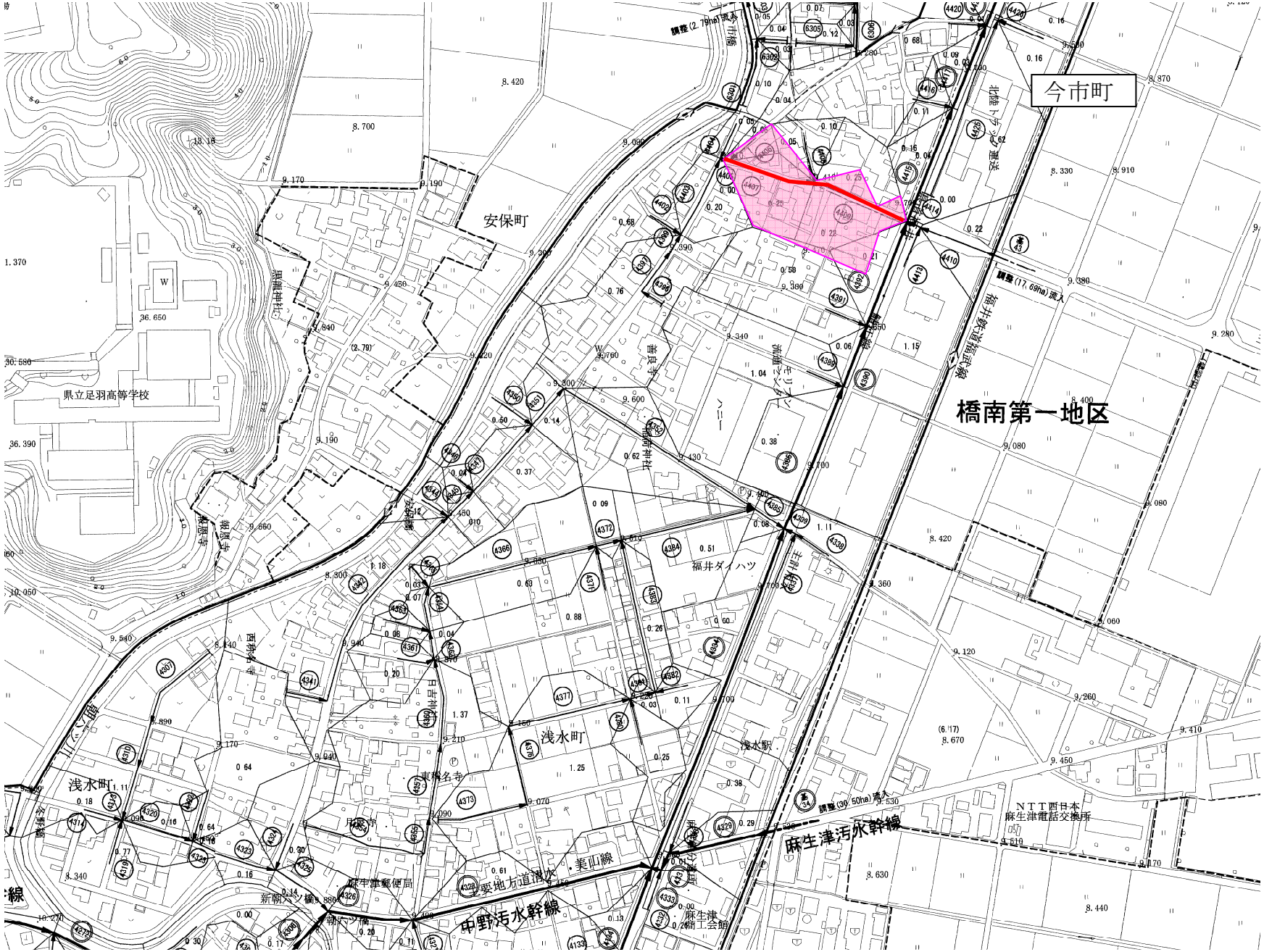
今市町
安保町
橋南第一地区
浅水町
福井ダイハツ
麻生津汚水幹線
中野汚水幹線
県立足羽高等学校
NTT西日本
麻生津電話交換所
麻生津郵便局
麻生津
新朝ハツ橋
浅水駅
東橋名寺
調整(2.79ha)流入
調整(17.69ha)流入
調整(30.50ha)流入

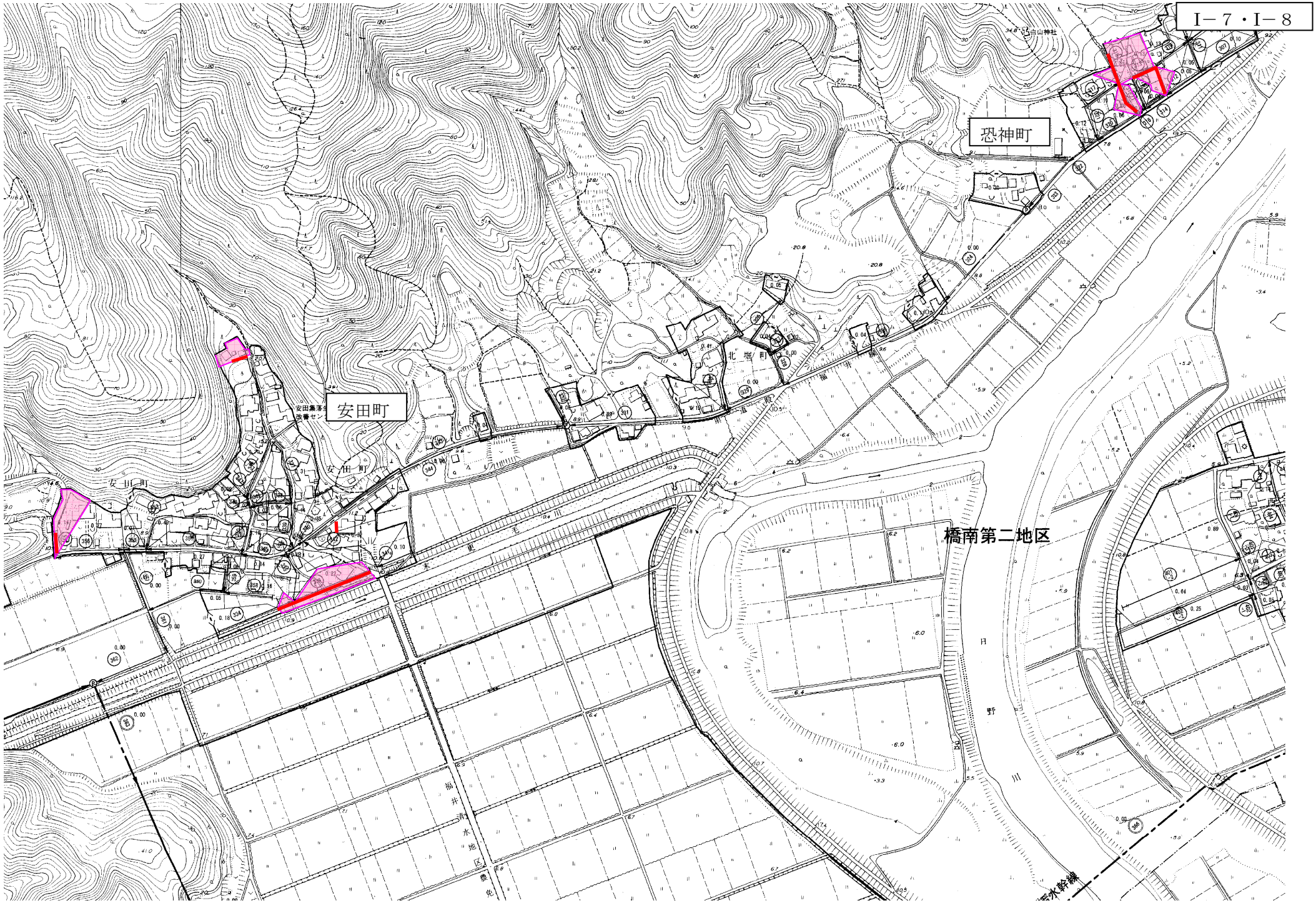
I－7・I－8
恐神町
安田町
安田集落センター
安田町
北塩町
橋南第二地区
福井清水地区
農免
日野川
汚水幹線

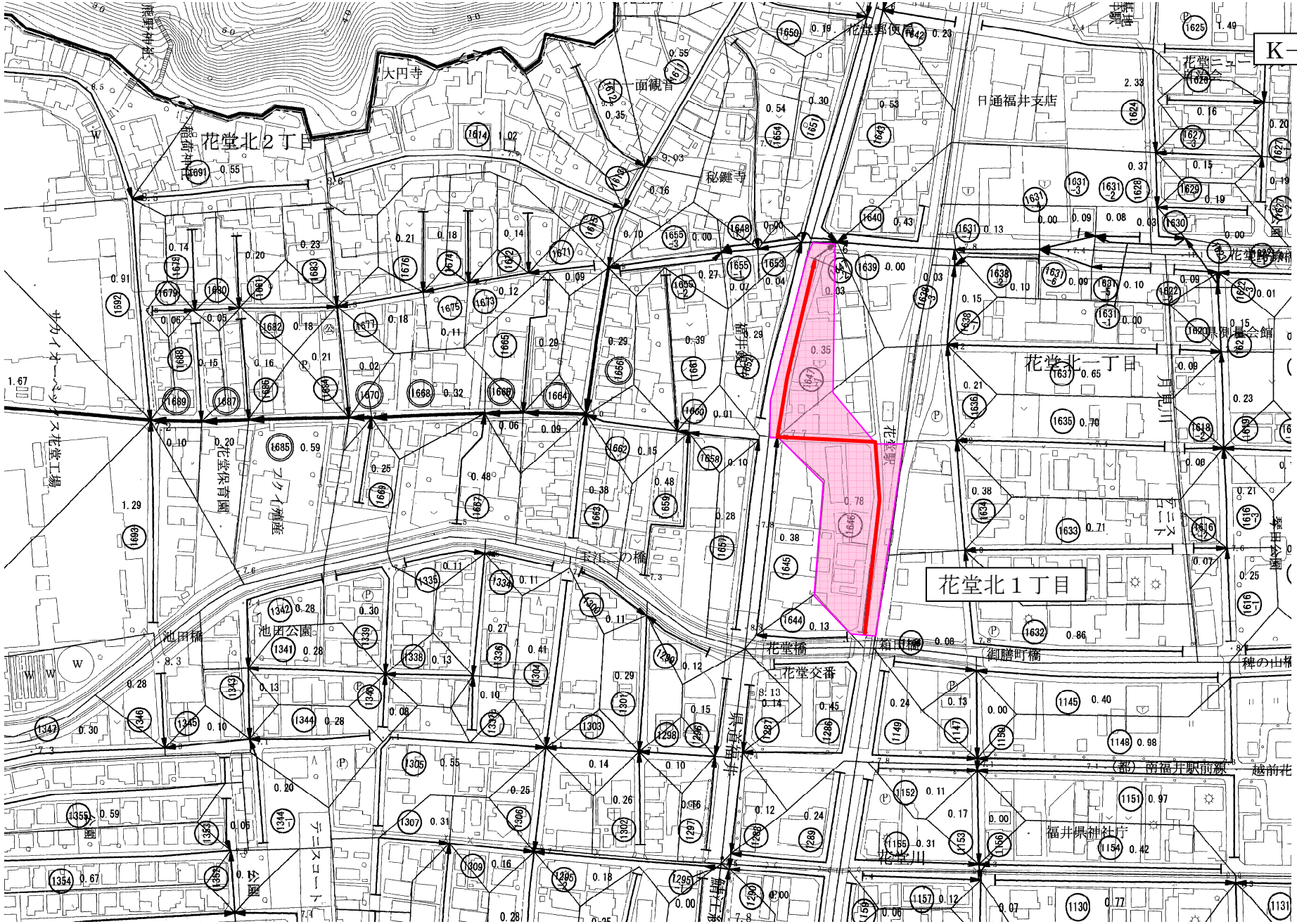
K－１０
花堂北１丁目
花堂北２丁目
花堂北一丁目
大円寺
秘鍵寺
花堂郵便局
日通福井支店
花堂ニュータウン会館
花堂北自治会館
月見川
花堂川
花堂橋
花堂交番
池田橋
池田公園
玉江の橋
御膳町橋
稗の山橋
福井県神社庁
（都）南福井駅前線
越前花
テニスコート
サカイオーベックス花堂工場
花堂北自治会館
アクイ商事

F－１０・G－１０

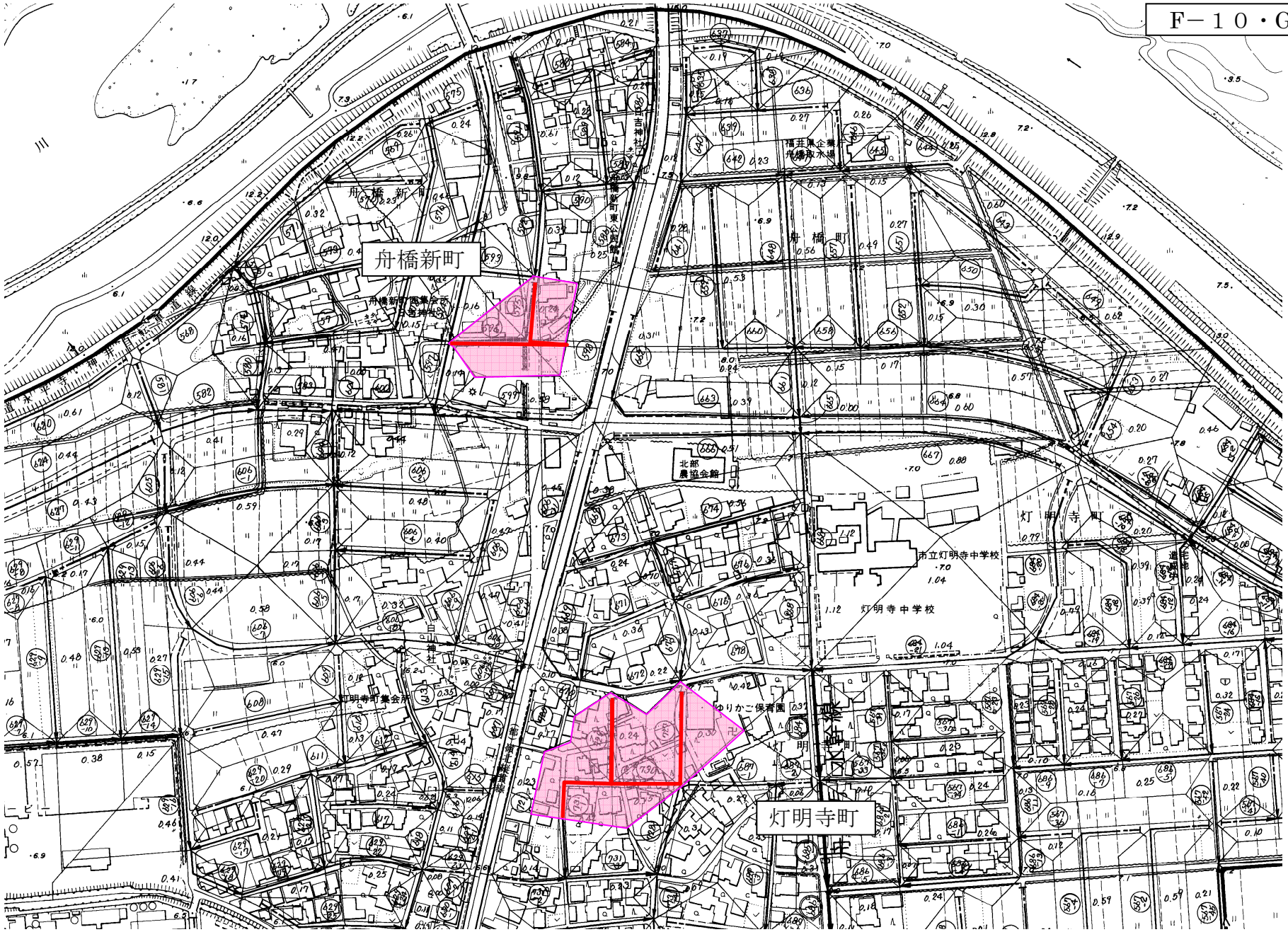
舟橋新町
灯明寺町
舟橋新町
舟橋町
福井県企業
舟橋取水場
北部
農協会館
灯明寺町
市立灯明寺中学校
灯明寺中学校
ゆりかご保育園
灯明寺町
灯明寺町集会所
白山
神社

F－10

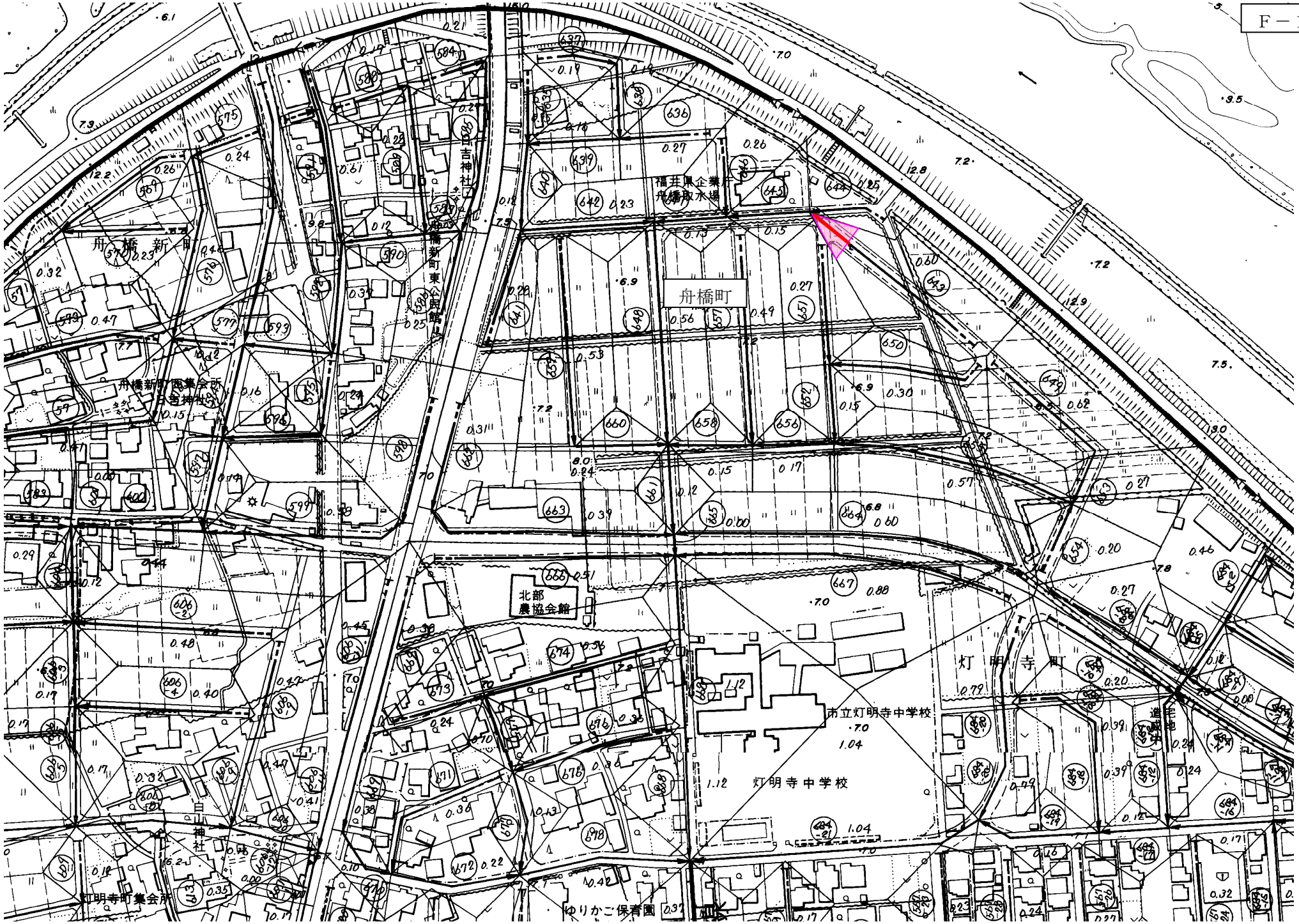
舟橋新町
舟橋町
福井県企業庁
舟橋取水場
日吉神社
舟橋新町東公民館
舟橋新町集会所
日吉神社
北部
農協会館
灯明寺町
市立灯明寺中学校
灯明寺中学校
白山神社
灯明寺町集会所
ゆりかご保育園

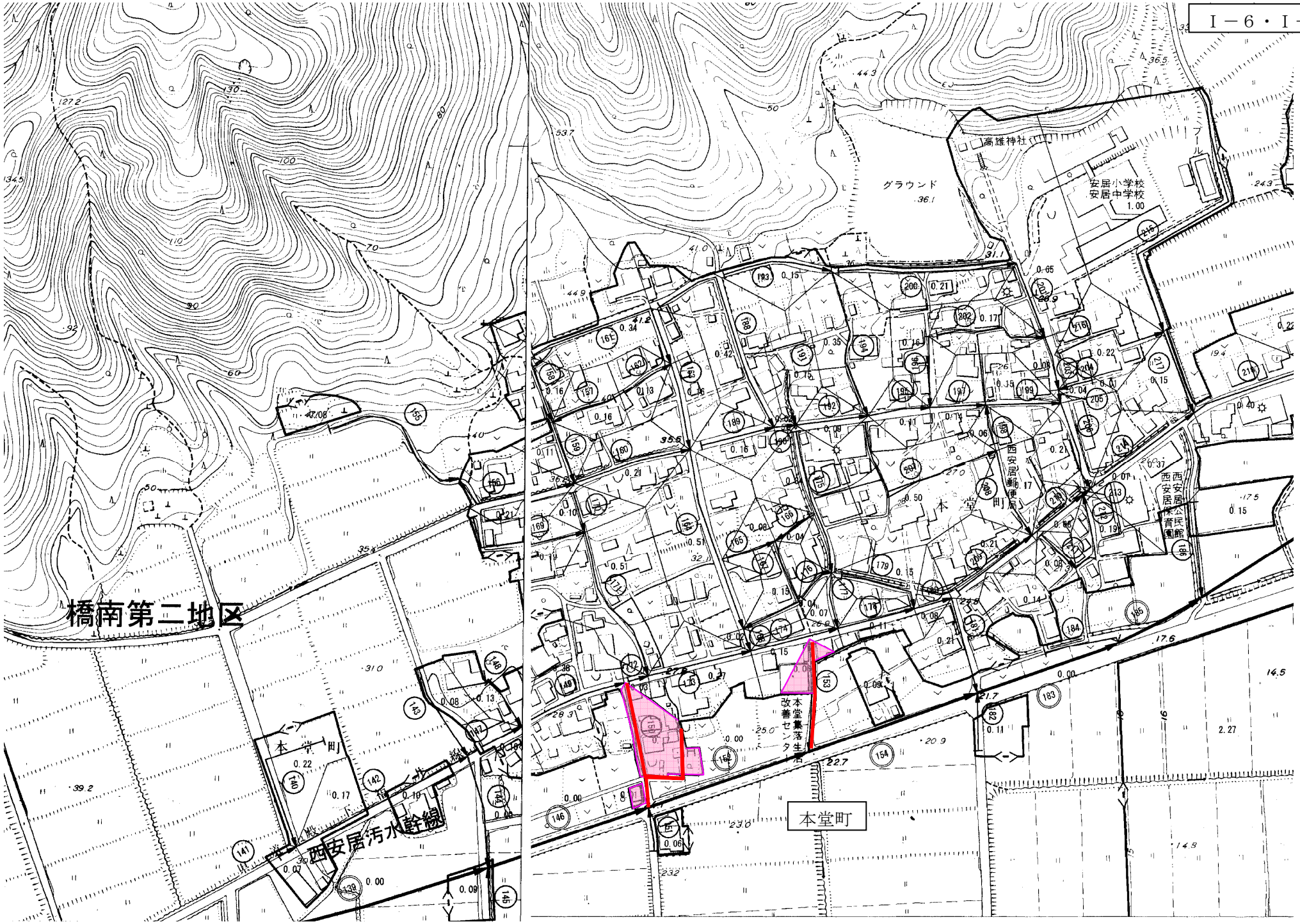
橋南第二地区
本堂町
西安居汚水幹線
高雄神社
グラウンド
安居小学校
安居中学校
プール
西安居郵便局
西安居公民館
本堂集落生活改善センター
本堂町

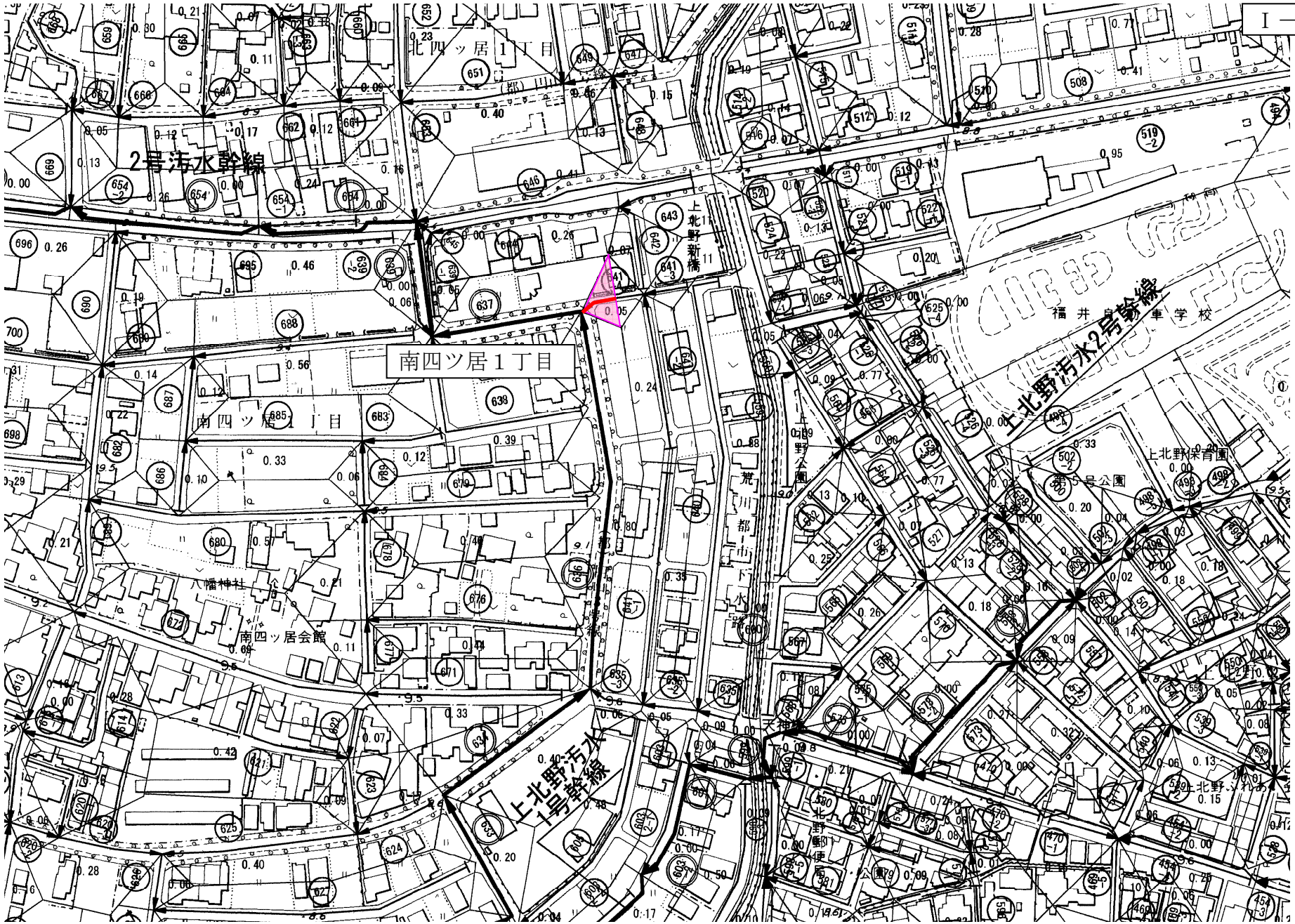
2号汚水幹線
北四ッ居１丁目
南四ッ居１丁目
南四ッ居１丁目
上北野新橋
福井自動車学校
上北野汚水2号幹線
上北野保育園
第5号公園
八幡神社
南四ッ居会館
上北野汚水1号幹線
荒川都市下水路
天神橋
北野郵便局
北野ハイツ

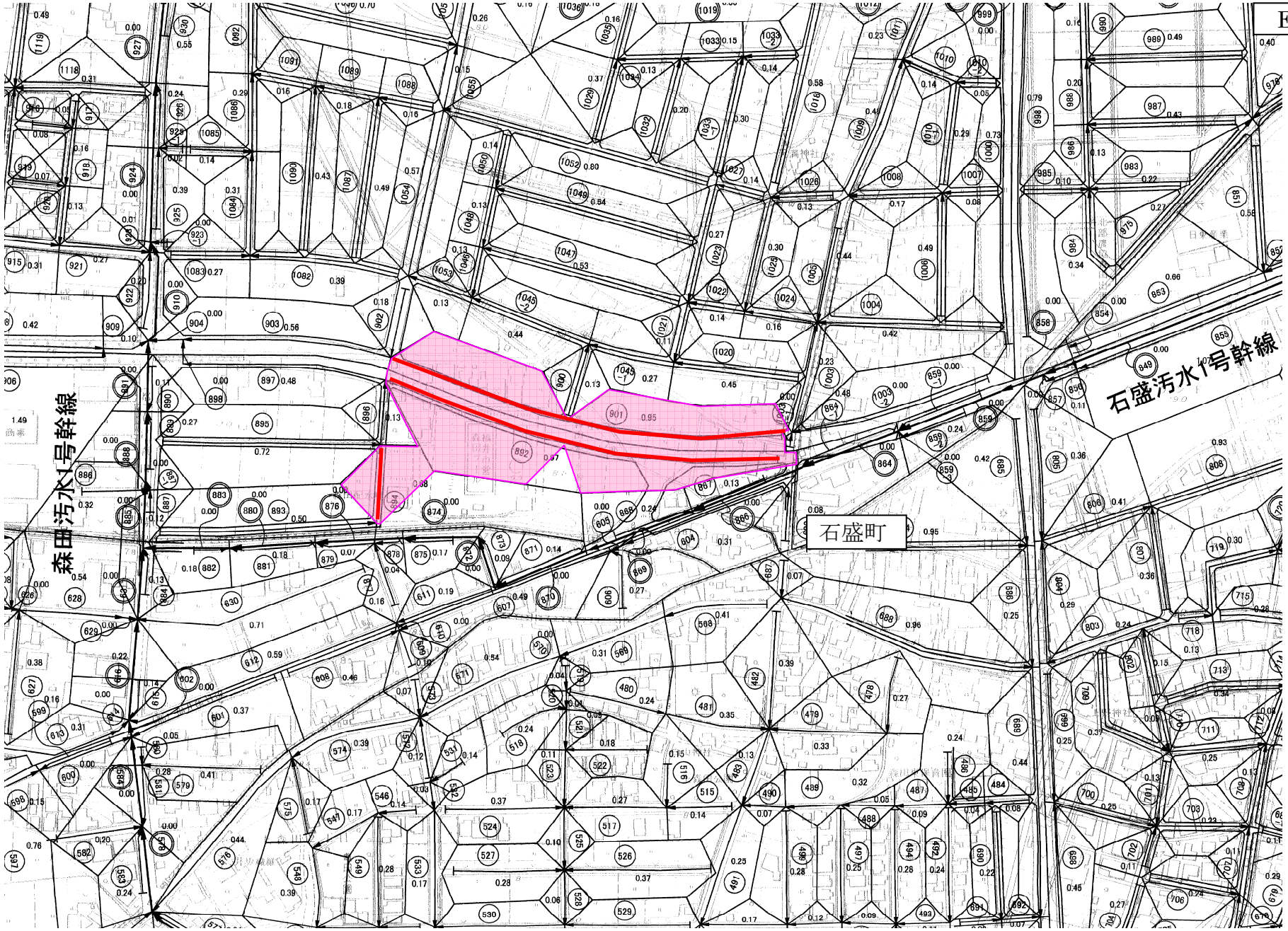

E－１１

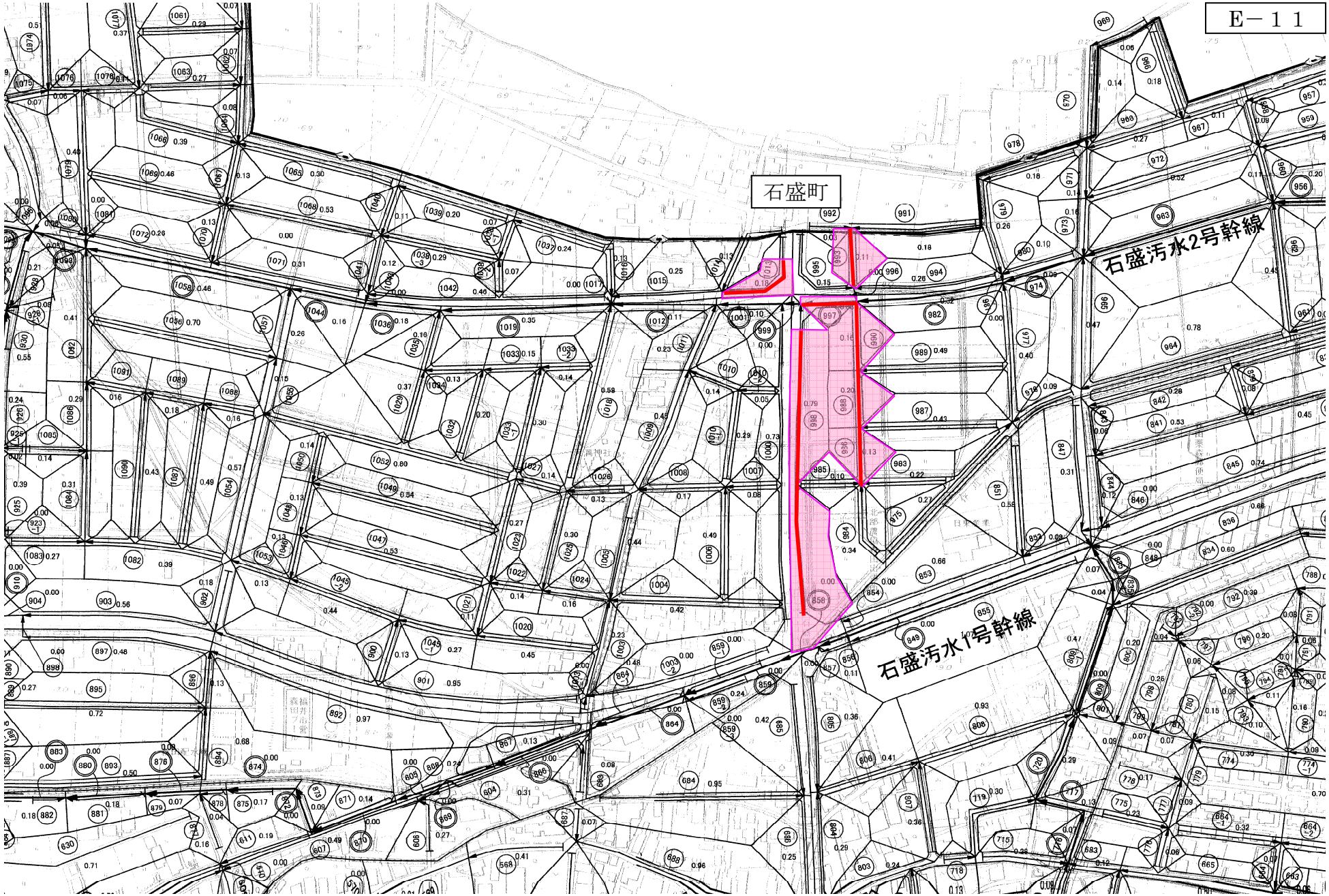
E－１１
石盛町
石盛汚水2号幹線
石盛汚水1号幹線

第237回告示面積

（単位：ha）

処理区名	排除方式	計画次	排水区域名	認可面積	前回までの告示面積	今　回告示面積	告示面積累　計	参考（進捗）
境処理区	合流式	第1次	橋北排水区	462.84	460.86		460.86	99.6
			橋南排水区	187.85	184.36		184.36	98.1
			第1次計画区域計	650.69	645.22	0.00	645.22	99.2
		第2次	加茂河原・小山谷排水区	50.30	49.68		49.68	98.8
			第2次計画区域計	50.30	49.68	0.00	49.68	98.8
		第3次	西部第1排水区	150.90	143.53		143.53	95.1
			第3次計画区域計	150.90	143.53	0.00	143.53	95.1
			境処理区合計	851.89	838.43	0.00	838.43	98.4
日野川処理区	合流式	第2次	下北野排水区	29.40	28.55		28.55	97.1
			北部排水区	175.30	174.05		174.05	99.3
			第2次計画区域計	204.70	202.60	0.00	202.60	99.0
		第3次	町屋・大願寺排水区	65.70	58.63		58.63	89.2
			北部排水区	46.60	46.16		46.16	99.1
			東部第1排水区	128.10	119.19		119.19	93.0
			東部第2排水区	113.43	105.66		105.66	93.1
			第3次計画区域計	353.83	329.64	0.00	329.64	93.2
	分流式	第4次	橋北第1排水区	884.10	690.30	1.12	691.42	78.2
			橋北第2排水区	485.92	432.68	1.45	434.13	89.3
			橋南第1排水区	942.38	531.92	1.50	533.42	56.6
			橋南第2排水区	715.66	611.74	1.00	612.74	85.6
			第4次計画区域計	3,028.06	2,266.64	5.07	2,271.71	75.0
			日野川処理区合計	3,586.59	2,798.88	5.07	2,803.95	78.2
			単独公共合計	4,438.48	3,637.31	5.07	3,642.38	82.1
流域	分流式	第4次	福井第1処理分区	557.00	299.41	3.58	302.99	54.4
			福井第2処理分区	63.00	49.93		49.93	79.3
			福井第3処理分区	57.00	52.00		52.00	91.2
			流域関連合計	677.00	401.34	3.58	404.92	59.8
鷹巣国見処理区			鷹巣国見地区	105.68	97.48		97.48	92.2
			特定環境保全合計	105.68	97.48	0.00	97.48	92.2
清水東部処理区	分流式		清水東部	146.40	146.40		146.40	100.0
					0.00		0.00	
			単独公共合計	146.40	146.40	0.00	146.40	100.0
清水西部処理区	分流式		清水西	96.00	96.00		96.00	100.0
美山処理区	分流式		美山	42.10	34.99		34.99	83.1
			特定環境保全合計	138.10	130.99	0.00	130.99	94.9
			福井市公共下水道計	5,505.66	4,413.52	8.65	4,422.17	80.3