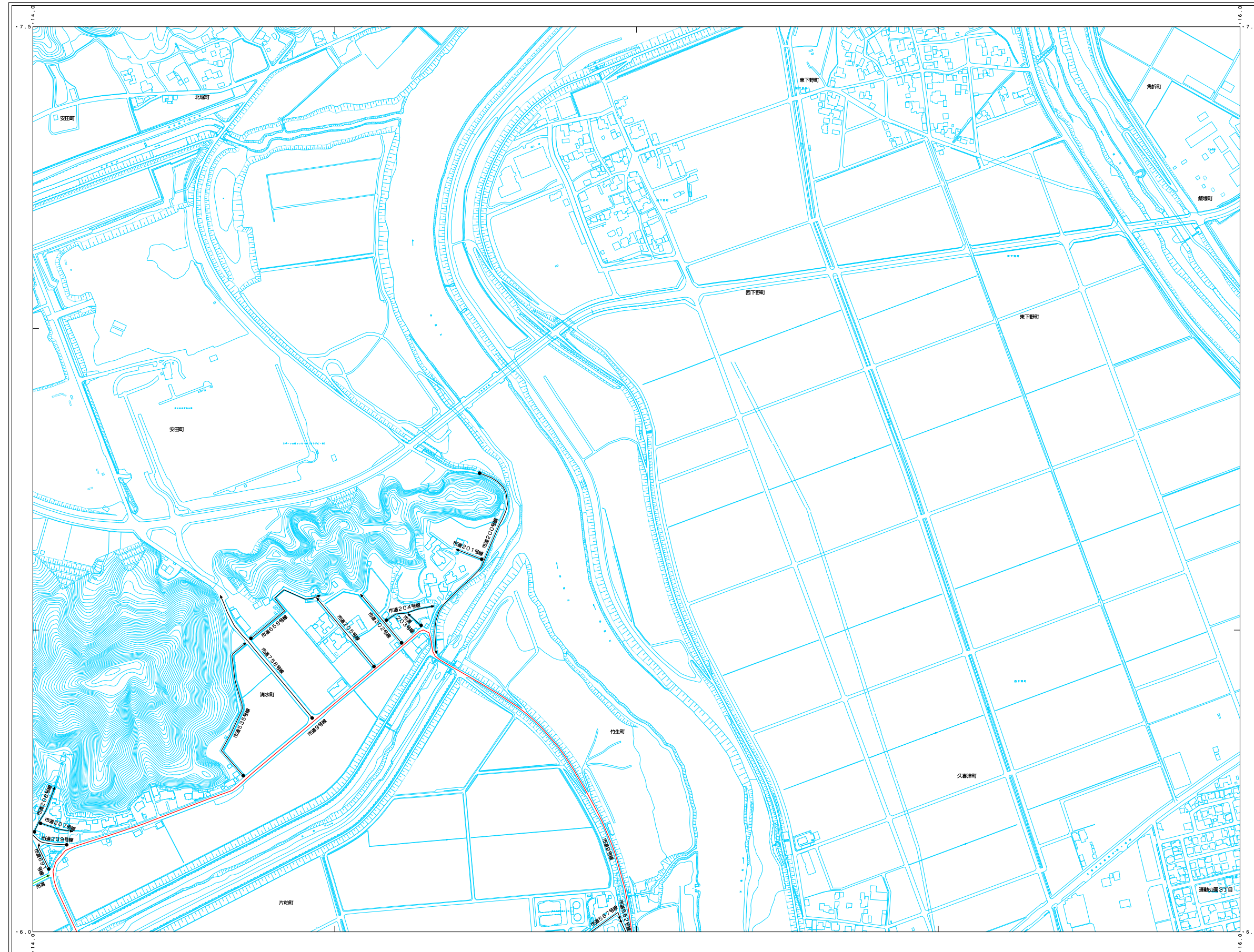


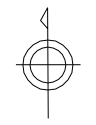
認定路線図 I-8

(清水地区)

I-8



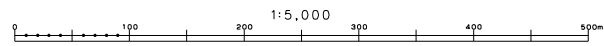
H-7	H-8	H-9
I-7	I-8	I-9
J-7	J-8	J-9



記号

△ 三角点	■ 普通建物
□ 水準点	○ プール
○ 三角点	■ たたき
● 多角点等	→ 1線道路
● 三角点	→ 2線道路
● 水準点	→ 3線道路
● 多角点等	→ 4線道路
● 多角点等	→ 5線道路
● 多角点等	→ 6線道路
● 多角点等	→ 7線道路
● 多角点等	→ 8線道路
● 多角点等	→ 9線道路
● 多角点等	→ 10線道路
● 多角点等	→ 11線道路
● 多角点等	→ 12線道路
● 多角点等	→ 13線道路
● 多角点等	→ 14線道路
● 多角点等	→ 15線道路
● 多角点等	→ 16線道路
● 多角点等	→ 17線道路
● 多角点等	→ 18線道路
● 多角点等	→ 19線道路
● 多角点等	→ 20線道路
● 多角点等	→ 21線道路
● 多角点等	→ 22線道路
● 多角点等	→ 23線道路
● 多角点等	→ 24線道路
● 多角点等	→ 25線道路
● 多角点等	→ 26線道路
● 多角点等	→ 27線道路
● 多角点等	→ 28線道路
● 多角点等	→ 29線道路
● 多角点等	→ 30線道路
● 多角点等	→ 31線道路
● 多角点等	→ 32線道路
● 多角点等	→ 33線道路
● 多角点等	→ 34線道路
● 多角点等	→ 35線道路
● 多角点等	→ 36線道路
● 多角点等	→ 37線道路
● 多角点等	→ 38線道路
● 多角点等	→ 39線道路
● 多角点等	→ 40線道路
● 多角点等	→ 41線道路
● 多角点等	→ 42線道路
● 多角点等	→ 43線道路
● 多角点等	→ 44線道路
● 多角点等	→ 45線道路
● 多角点等	→ 46線道路
● 多角点等	→ 47線道路
● 多角点等	→ 48線道路
● 多角点等	→ 49線道路
● 多角点等	→ 50線道路
● 多角点等	→ 51線道路
● 多角点等	→ 52線道路
● 多角点等	→ 53線道路
● 多角点等	→ 54線道路
● 多角点等	→ 55線道路
● 多角点等	→ 56線道路
● 多角点等	→ 57線道路
● 多角点等	→ 58線道路
● 多角点等	→ 59線道路
● 多角点等	→ 60線道路
● 多角点等	→ 61線道路
● 多角点等	→ 62線道路
● 多角点等	→ 63線道路
● 多角点等	→ 64線道路
● 多角点等	→ 65線道路
● 多角点等	→ 66線道路
● 多角点等	→ 67線道路
● 多角点等	→ 68線道路
● 多角点等	→ 69線道路
● 多角点等	→ 70線道路
● 多角点等	→ 71線道路
● 多角点等	→ 72線道路
● 多角点等	→ 73線道路
● 多角点等	→ 74線道路
● 多角点等	→ 75線道路
● 多角点等	→ 76線道路
● 多角点等	→ 77線道路
● 多角点等	→ 78線道路
● 多角点等	→ 79線道路
● 多角点等	→ 80線道路
● 多角点等	→ 81線道路
● 多角点等	→ 82線道路
● 多角点等	→ 83線道路
● 多角点等	→ 84線道路
● 多角点等	→ 85線道路
● 多角点等	→ 86線道路
● 多角点等	→ 87線道路
● 多角点等	→ 88線道路
● 多角点等	→ 89線道路
● 多角点等	→ 90線道路
● 多角点等	→ 91線道路
● 多角点等	→ 92線道路
● 多角点等	→ 93線道路
● 多角点等	→ 94線道路
● 多角点等	→ 95線道路
● 多角点等	→ 96線道路
● 多角点等	→ 97線道路
● 多角点等	→ 98線道路
● 多角点等	→ 99線道路
● 多角点等	→ 100線道路

令和 5年 3月調整



計画機関 福井市

I-8

この図面情報は1/2500福井市共用空間データを
 使用している。
 座標系は平成14年1月10日国土交通省告示第9号
 の規定による第V1座標系
 投影は横メルカトル図法
 図面に表示している座標値はキロメートル単位
 方面は0.5メートル
 高さの基準は東京湾の平均海面
 等高線間隔は2メートル