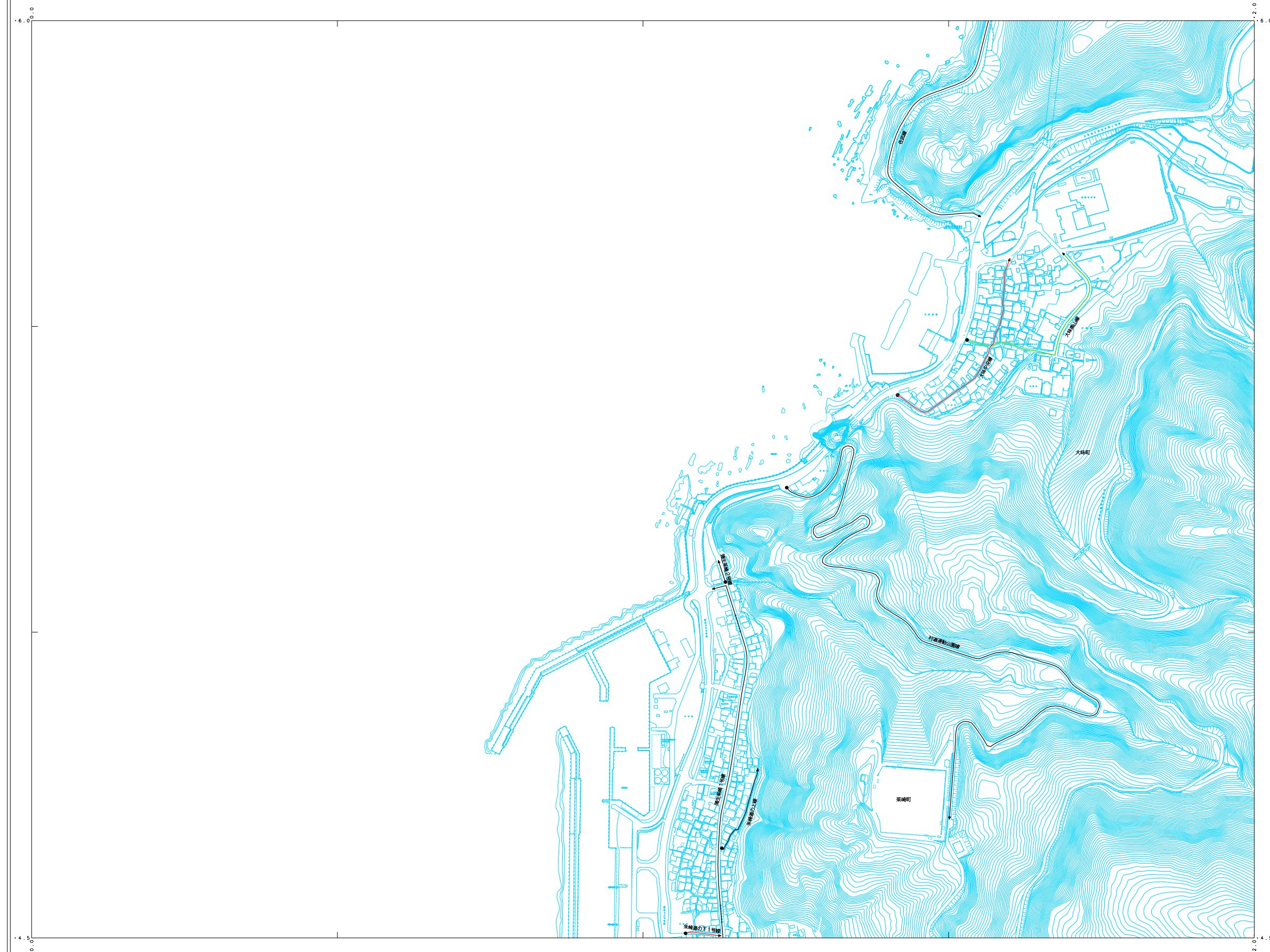


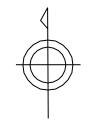
認定路線図 J-1

(越廼地区)

J-1



I-1	I-2
J-1	J-2
K-1	K-2

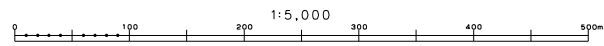


記号

△(点線)	三角点	○(点線)	水準点	○(点線)	多角点等	●(点線)	その他特定点	○(点線)	道路幅員	○(点線)	道路幅員	○(点線)	道路幅員	○(点線)	トンネル内道路	○(点線)	トンネル内道路	○(点線)	トンネル内道路	○(点線)	トンネル内道路	○(点線)	トンネル内道路
○(点線)	三角点	○(点線)	水準点	○(点線)	多角点等	●(点線)	その他特定点	○(点線)	道路幅員	○(点線)	道路幅員	○(点線)	道路幅員	○(点線)	トンネル内道路	○(点線)	トンネル内道路	○(点線)	トンネル内道路	○(点線)	トンネル内道路	○(点線)	トンネル内道路
○(点線)	三角点	○(点線)	水準点	○(点線)	多角点等	●(点線)	その他特定点	○(点線)	道路幅員	○(点線)	道路幅員	○(点線)	道路幅員	○(点線)	トンネル内道路	○(点線)	トンネル内道路	○(点線)	トンネル内道路	○(点線)	トンネル内道路	○(点線)	トンネル内道路
○(点線)	三角点	○(点線)	水準点	○(点線)	多角点等	●(点線)	その他特定点	○(点線)	道路幅員	○(点線)	道路幅員	○(点線)	道路幅員	○(点線)	トンネル内道路	○(点線)	トンネル内道路	○(点線)	トンネル内道路	○(点線)	トンネル内道路	○(点線)	トンネル内道路
○(点線)	三角点	○(点線)	水準点	○(点線)	多角点等	●(点線)	その他特定点	○(点線)	道路幅員	○(点線)	道路幅員	○(点線)	道路幅員	○(点線)	トンネル内道路	○(点線)	トンネル内道路	○(点線)	トンネル内道路	○(点線)	トンネル内道路	○(点線)	トンネル内道路
○(点線)	三角点	○(点線)	水準点	○(点線)	多角点等	●(点線)	その他特定点	○(点線)	道路幅員	○(点線)	道路幅員	○(点線)	道路幅員	○(点線)	トンネル内道路	○(点線)	トンネル内道路	○(点線)	トンネル内道路	○(点線)	トンネル内道路	○(点線)	トンネル内道路

この図面情報は1/2500福井市共用空間データを使用している。
座標系は平成14年10月10日国土交通省告示第9号の規定による第Ⅴ座標系
投影は横メルカトル図法
図面に表示している座標値はメートル単位
方面は、5メートル
高さの基準は東京湾の平均海面
等高線間隔は2メートル

令和 5年 3月調整



計測機 福井市