認 定 路 線 図 M-15

M-15

(美 山 地 区)

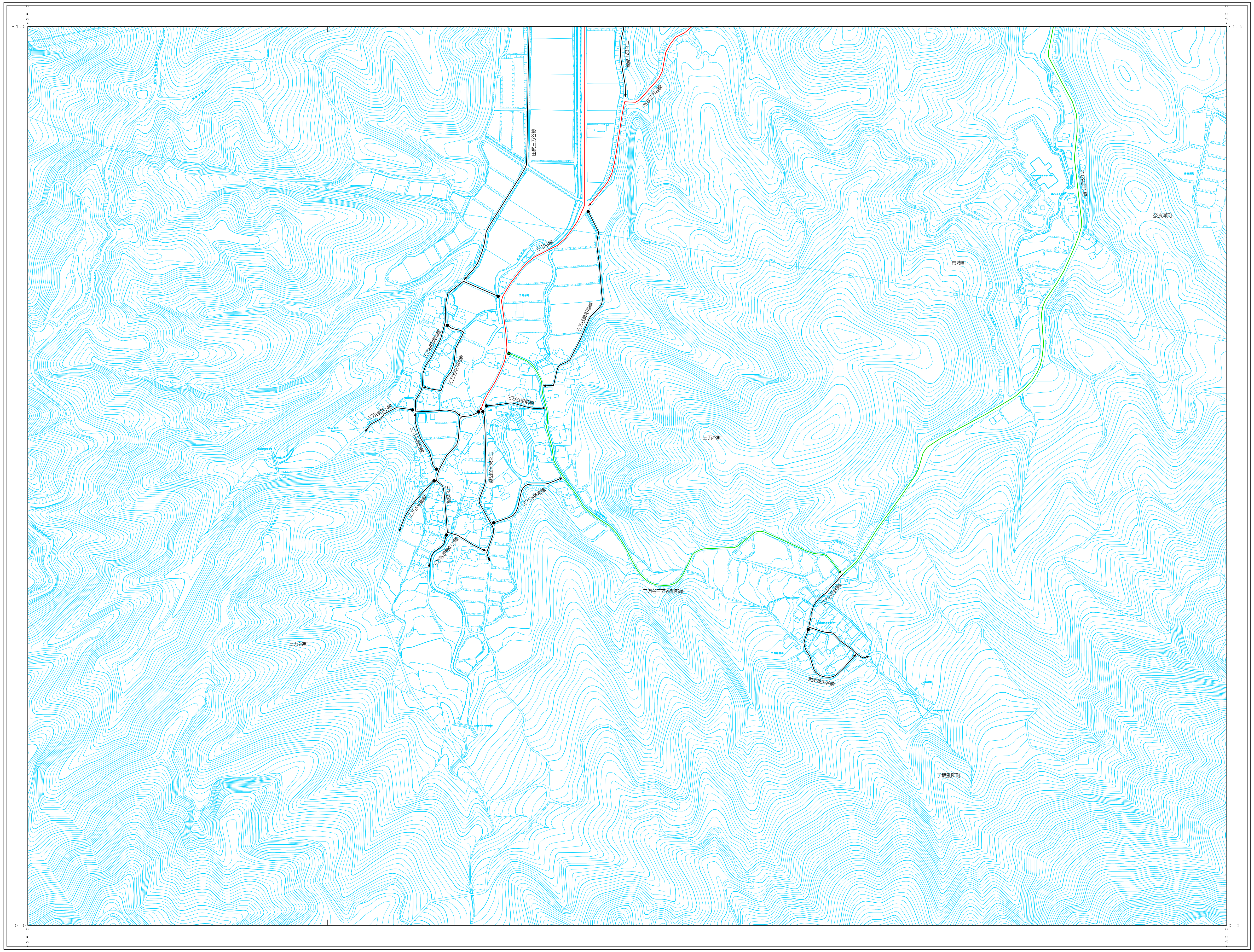

L-14	L-15	L-16
M-14	M-15	M-16
N-14		

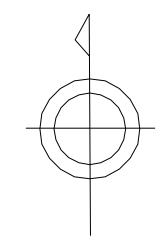

記　号

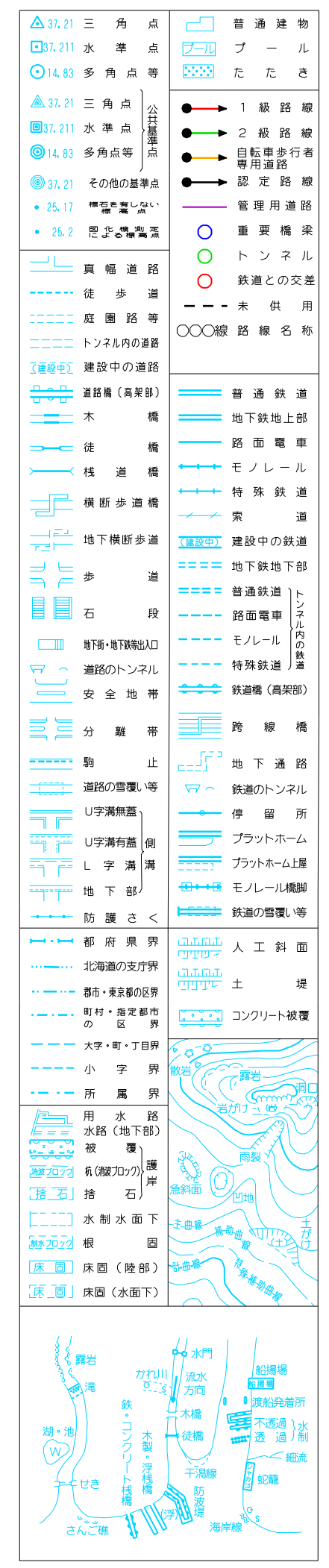

この図面背景は１／２５００福井市共用空間データを使用している。
座標系は平成１４年１月１０日国土交通省告示第９号の規定による第ＶＩ座標系
投影は横メルカトル図法
図郭に表示している座標値はキロメートル単位
方眼は０。５キロメートル
高さの基準は東京湾の平均海面
等高線間隔は２メートル

令和　5年　3月調整

1:5,000

0　100　200　300　400　500m

計画機関　福　井　市

M-15