N-00

認 定 路 線 図 N-00

（ 越 廼 地 区 ）



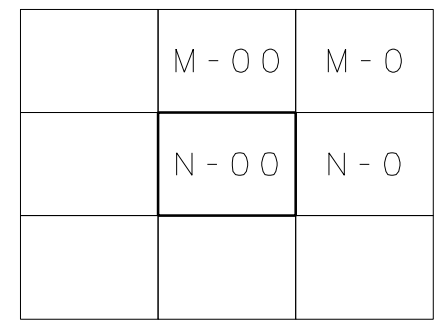

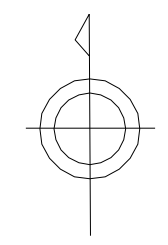

記 号

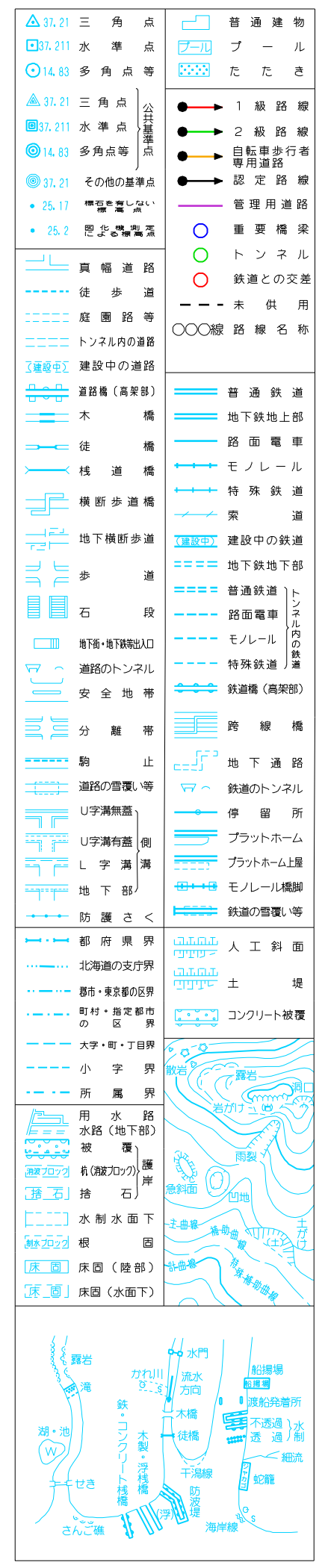

この図面背景は１／２５００福井市共用空間データを使用している。
座標系は平成１４年１月１０日国土交通省告示第９号の規定による第ＶＩ座標系
投影は横メルカトル図法
図郭に表示している座標値はキロメートル単位
方眼は０。５キロメートル
高さの基準は東京湾の平均海面
等高線間隔は２メートル

令和　5年　3月調整

1:5,000

計画機関　福　井　市

N-00