


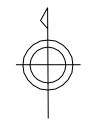
認定路線図 N-8

(清水地区)

N-8



M-7	M-8	M-9
N-7	N-8	N-9

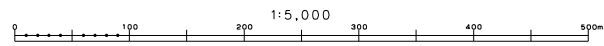


記号

△ 三角点	■ 建造物
□ 水準点	● プール
○ 三角点等	■ たき
▲ 三角点	● 1階階層
● 三角点	● 2階階層
○ 三角点等	● 3階階層
● 三角点	● 4階階層
○ 三角点等	● 5階階層
● 三角点	● 6階階層
○ 三角点等	● 7階階層
● 三角点	● 8階階層
○ 三角点等	● 9階階層
● 三角点	● 10階階層
○ 三角点等	● 11階階層
● 三角点	● 12階階層
○ 三角点等	● 13階階層
● 三角点	● 14階階層
○ 三角点等	● 15階階層
● 三角点	● 16階階層
○ 三角点等	● 17階階層
● 三角点	● 18階階層
○ 三角点等	● 19階階層
● 三角点	● 20階階層
○ 三角点等	● 21階階層
● 三角点	● 22階階層
○ 三角点等	● 23階階層
● 三角点	● 24階階層
○ 三角点等	● 25階階層
● 三角点	● 26階階層
○ 三角点等	● 27階階層
● 三角点	● 28階階層
○ 三角点等	● 29階階層
● 三角点	● 30階階層
○ 三角点等	● 31階階層
● 三角点	● 32階階層
○ 三角点等	● 33階階層
● 三角点	● 34階階層
○ 三角点等	● 35階階層
● 三角点	● 36階階層
○ 三角点等	● 37階階層
● 三角点	● 38階階層
○ 三角点等	● 39階階層
● 三角点	● 40階階層
○ 三角点等	● 41階階層
● 三角点	● 42階階層
○ 三角点等	● 43階階層
● 三角点	● 44階階層
○ 三角点等	● 45階階層
● 三角点	● 46階階層
○ 三角点等	● 47階階層
● 三角点	● 48階階層
○ 三角点等	● 49階階層
● 三角点	● 50階階層
○ 三角点等	● 51階階層
● 三角点	● 52階階層
○ 三角点等	● 53階階層
● 三角点	● 54階階層
○ 三角点等	● 55階階層
● 三角点	● 56階階層
○ 三角点等	● 57階階層
● 三角点	● 58階階層
○ 三角点等	● 59階階層
● 三角点	● 60階階層
○ 三角点等	● 61階階層
● 三角点	● 62階階層
○ 三角点等	● 63階階層
● 三角点	● 64階階層
○ 三角点等	● 65階階層
● 三角点	● 66階階層
○ 三角点等	● 67階階層
● 三角点	● 68階階層
○ 三角点等	● 69階階層
● 三角点	● 70階階層
○ 三角点等	● 71階階層
● 三角点	● 72階階層
○ 三角点等	● 73階階層
● 三角点	● 74階階層
○ 三角点等	● 75階階層
● 三角点	● 76階階層
○ 三角点等	● 77階階層
● 三角点	● 78階階層
○ 三角点等	● 79階階層
● 三角点	● 80階階層
○ 三角点等	● 81階階層
● 三角点	● 82階階層
○ 三角点等	● 83階階層
● 三角点	● 84階階層
○ 三角点等	● 85階階層
● 三角点	● 86階階層
○ 三角点等	● 87階階層
● 三角点	● 88階階層
○ 三角点等	● 89階階層
● 三角点	● 90階階層
○ 三角点等	● 91階階層
● 三角点	● 92階階層
○ 三角点等	● 93階階層
● 三角点	● 94階階層
○ 三角点等	● 95階階層
● 三角点	● 96階階層
○ 三角点等	● 97階階層
● 三角点	● 98階階層
○ 三角点等	● 99階階層
● 三角点	● 100階階層

この図面資料は1/2500地形図データを使用している。
 座標系は平成14年1月10日国土交通省告示第9号の規定による第V座標系
 投影は横メルカトル図法
 図面に表示している座標値はメートル単位
 方位は0.5メートル
 高さの基準は東京湾の平均海面
 等高線間隔は2メートル

令和 5年 3月調査



計画課 福井市

N-8