
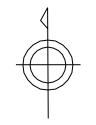


認定路線図 G-14

G-14



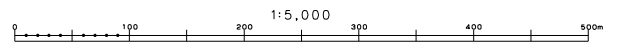
F-13	
G-13	G-14
H-13	H-14



記号

△ 三角点 ○ 水準点 ○ 多角点等 ▲ 三角点 ● 水準点 ○ 多角点等 ● 其他の測量点	○ 池 ○ 沼 ○ 池・沼 ○ 田	● 池 ○ 沼 ○ 池・沼 ○ 田	○ 池 ○ 沼 ○ 池・沼 ○ 田
○ 池 ○ 沼 ○ 池・沼 ○ 田	○ 池 ○ 沼 ○ 池・沼 ○ 田	○ 池 ○ 沼 ○ 池・沼 ○ 田	○ 池 ○ 沼 ○ 池・沼 ○ 田
○ 池 ○ 沼 ○ 池・沼 ○ 田	○ 池 ○ 沼 ○ 池・沼 ○ 田	○ 池 ○ 沼 ○ 池・沼 ○ 田	○ 池 ○ 沼 ○ 池・沼 ○ 田
○ 池 ○ 沼 ○ 池・沼 ○ 田	○ 池 ○ 沼 ○ 池・沼 ○ 田	○ 池 ○ 沼 ○ 池・沼 ○ 田	○ 池 ○ 沼 ○ 池・沼 ○ 田

令和 5年 3月調査



計画機関 福井市

G-14

この図面精度は 1/2500 福井市共用空間データを使用している。
座標系は平成 14 年 1 月 10 日国土交通省告示第 9 号の規定による第 V 1 座標系
投影は横メルカトル図法
図面に表示している座標値はキロメートル単位
方位は 0、5 単位メートル
高さの基準は東京湾の平均海面
等高線間隔は 2メートル