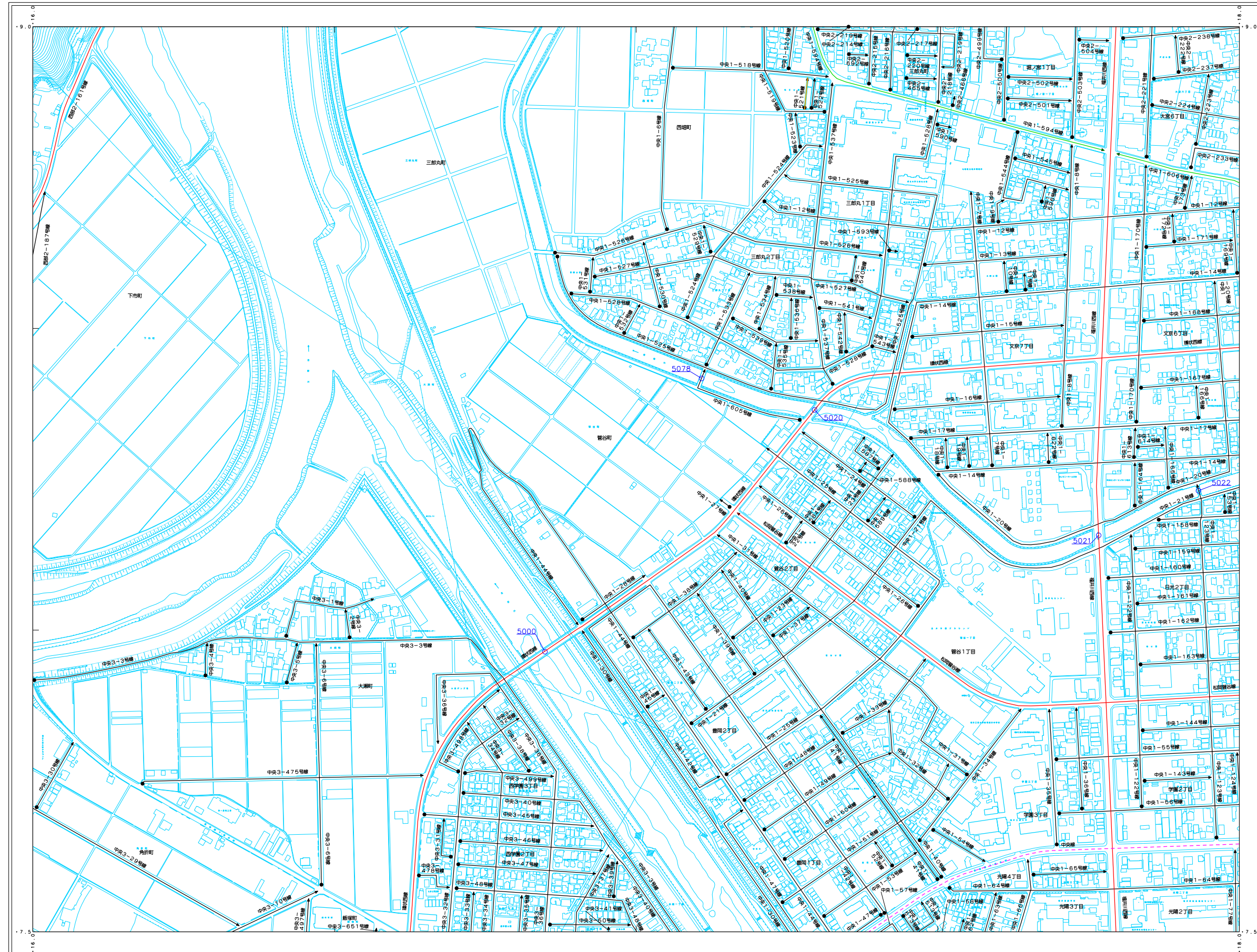
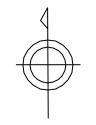


認定路線図 H-9

H-9

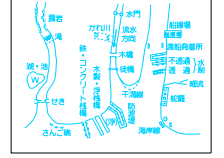


G-8	G-9	G-10
H-8	H-9	H-10
I-8	I-9	I-10



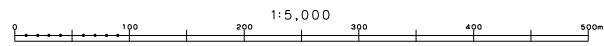
記号

△	三角点	●	道路標高
○	水準点	○	ブール
○	多角点等	○	たこぎ
△	三角点	→	1線道路
○	水準点	→	2線道路
○	多角点等	→	3線道路
○	その他	→	4線道路
○	その他	→	5線道路
○	その他	→	6線道路
○	その他	→	7線道路
○	その他	→	8線道路
○	その他	→	9線道路
○	その他	→	10線道路
○	その他	→	11線道路
○	その他	→	12線道路
○	その他	→	13線道路
○	その他	→	14線道路
○	その他	→	15線道路
○	その他	→	16線道路
○	その他	→	17線道路
○	その他	→	18線道路
○	その他	→	19線道路
○	その他	→	20線道路
○	その他	→	21線道路
○	その他	→	22線道路
○	その他	→	23線道路
○	その他	→	24線道路
○	その他	→	25線道路
○	その他	→	26線道路
○	その他	→	27線道路
○	その他	→	28線道路
○	その他	→	29線道路
○	その他	→	30線道路
○	その他	→	31線道路
○	その他	→	32線道路
○	その他	→	33線道路
○	その他	→	34線道路
○	その他	→	35線道路
○	その他	→	36線道路
○	その他	→	37線道路
○	その他	→	38線道路
○	その他	→	39線道路
○	その他	→	40線道路
○	その他	→	41線道路
○	その他	→	42線道路
○	その他	→	43線道路
○	その他	→	44線道路
○	その他	→	45線道路
○	その他	→	46線道路
○	その他	→	47線道路
○	その他	→	48線道路
○	その他	→	49線道路
○	その他	→	50線道路
○	その他	→	51線道路
○	その他	→	52線道路
○	その他	→	53線道路
○	その他	→	54線道路
○	その他	→	55線道路
○	その他	→	56線道路
○	その他	→	57線道路
○	その他	→	58線道路
○	その他	→	59線道路
○	その他	→	60線道路
○	その他	→	61線道路
○	その他	→	62線道路
○	その他	→	63線道路
○	その他	→	64線道路
○	その他	→	65線道路
○	その他	→	66線道路
○	その他	→	67線道路
○	その他	→	68線道路
○	その他	→	69線道路
○	その他	→	70線道路
○	その他	→	71線道路
○	その他	→	72線道路
○	その他	→	73線道路
○	その他	→	74線道路
○	その他	→	75線道路
○	その他	→	76線道路
○	その他	→	77線道路
○	その他	→	78線道路
○	その他	→	79線道路
○	その他	→	80線道路
○	その他	→	81線道路
○	その他	→	82線道路
○	その他	→	83線道路
○	その他	→	84線道路
○	その他	→	85線道路
○	その他	→	86線道路
○	その他	→	87線道路
○	その他	→	88線道路
○	その他	→	89線道路
○	その他	→	90線道路
○	その他	→	91線道路
○	その他	→	92線道路
○	その他	→	93線道路
○	その他	→	94線道路
○	その他	→	95線道路
○	その他	→	96線道路
○	その他	→	97線道路
○	その他	→	98線道路
○	その他	→	99線道路
○	その他	→	100線道路



この図面資料は1/2500縮尺の共用空間データを使用している。
座標系は平成14年1月10日国土交通省告示第9号の規定による第Ⅴ座標系
投影は横メルカトル図法
図面に表示している座標値はメートル単位
方面は、5年ごとの平均海面
高さの基準は東京湾の平均海面
等高線間隔は2メートル

令和5年3月調査



計画課 福井市

H-9