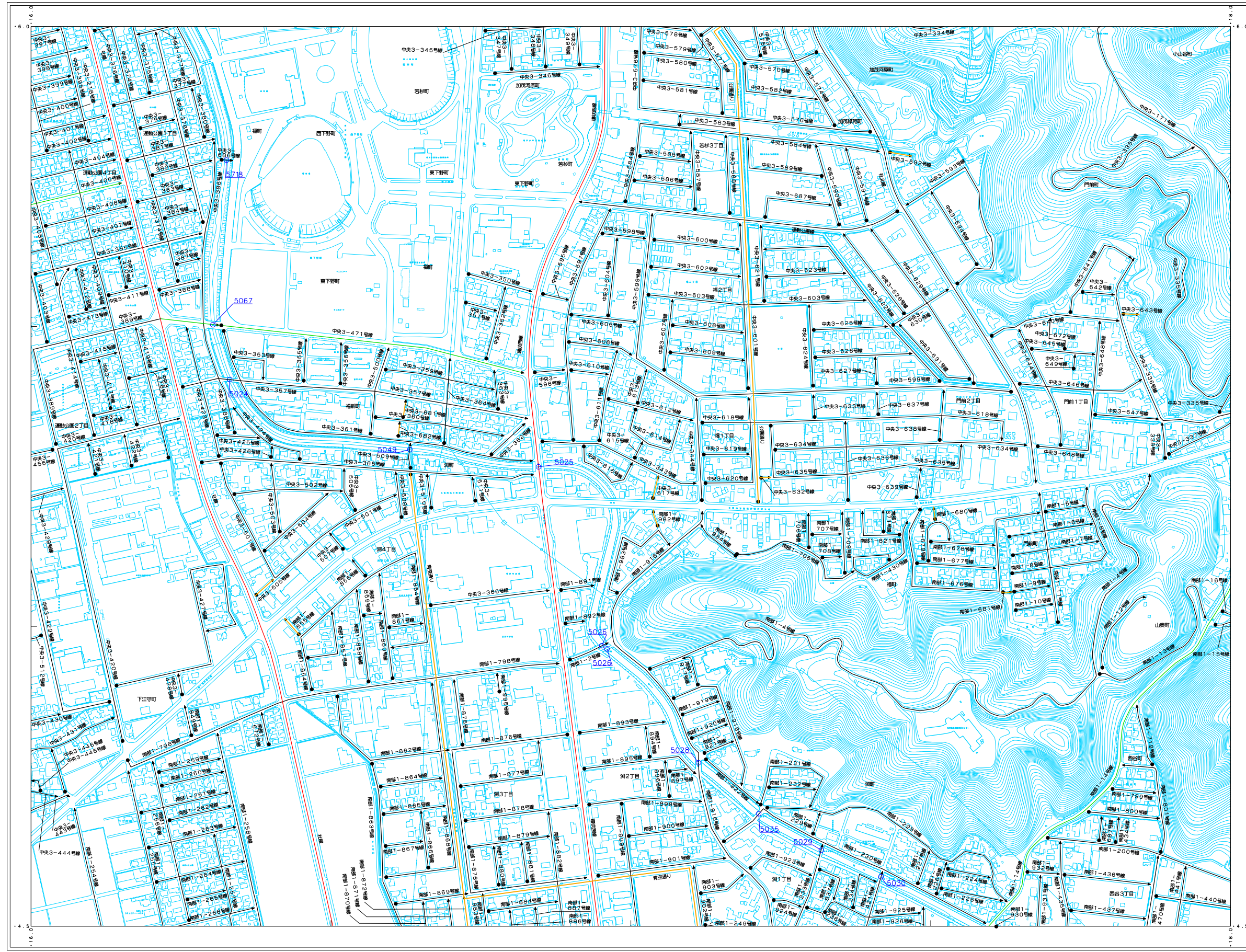
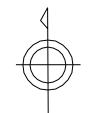


# 認定路線図 J-9

J-9



I-8	I-9	I-10
J-8	J-9	J-10
K-8	K-9	K-10

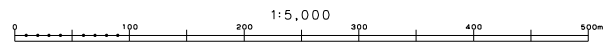


記号

△	三角点	■	建屋敷
○	水準点	□	プール
△	三角点	□	たきぎ
○	水準点	○	1階路
○	多角点	○	2階路
○	多角点	○	3階路
○	多角点	○	4階路
○	多角点	○	5階路
○	多角点	○	6階路
○	多角点	○	7階路
○	多角点	○	8階路
○	多角点	○	9階路
○	多角点	○	10階路
○	多角点	○	11階路
○	多角点	○	12階路
○	多角点	○	13階路
○	多角点	○	14階路
○	多角点	○	15階路
○	多角点	○	16階路
○	多角点	○	17階路
○	多角点	○	18階路
○	多角点	○	19階路
○	多角点	○	20階路
○	多角点	○	21階路
○	多角点	○	22階路
○	多角点	○	23階路
○	多角点	○	24階路
○	多角点	○	25階路
○	多角点	○	26階路
○	多角点	○	27階路
○	多角点	○	28階路
○	多角点	○	29階路
○	多角点	○	30階路
○	多角点	○	31階路
○	多角点	○	32階路
○	多角点	○	33階路
○	多角点	○	34階路
○	多角点	○	35階路
○	多角点	○	36階路
○	多角点	○	37階路
○	多角点	○	38階路
○	多角点	○	39階路
○	多角点	○	40階路
○	多角点	○	41階路
○	多角点	○	42階路
○	多角点	○	43階路
○	多角点	○	44階路
○	多角点	○	45階路
○	多角点	○	46階路
○	多角点	○	47階路
○	多角点	○	48階路
○	多角点	○	49階路
○	多角点	○	50階路
○	多角点	○	51階路
○	多角点	○	52階路
○	多角点	○	53階路
○	多角点	○	54階路
○	多角点	○	55階路
○	多角点	○	56階路
○	多角点	○	57階路
○	多角点	○	58階路
○	多角点	○	59階路
○	多角点	○	60階路
○	多角点	○	61階路
○	多角点	○	62階路
○	多角点	○	63階路
○	多角点	○	64階路
○	多角点	○	65階路
○	多角点	○	66階路
○	多角点	○	67階路
○	多角点	○	68階路
○	多角点	○	69階路
○	多角点	○	70階路
○	多角点	○	71階路
○	多角点	○	72階路
○	多角点	○	73階路
○	多角点	○	74階路
○	多角点	○	75階路
○	多角点	○	76階路
○	多角点	○	77階路
○	多角点	○	78階路
○	多角点	○	79階路
○	多角点	○	80階路
○	多角点	○	81階路
○	多角点	○	82階路
○	多角点	○	83階路
○	多角点	○	84階路
○	多角点	○	85階路
○	多角点	○	86階路
○	多角点	○	87階路
○	多角点	○	88階路
○	多角点	○	89階路
○	多角点	○	90階路
○	多角点	○	91階路
○	多角点	○	92階路
○	多角点	○	93階路
○	多角点	○	94階路
○	多角点	○	95階路
○	多角点	○	96階路
○	多角点	○	97階路
○	多角点	○	98階路
○	多角点	○	99階路
○	多角点	○	100階路

この図面資料は1/2500縮尺の共用空間データを使用している。  
 座標系は平成14年1月10日国土交通省告示第9号の規定による第Ⅴ座標系  
 投影は横メルカトル図法  
 図面に表示している座標値はメートル単位  
 方面は0.5メートル  
 高さの基準は東京湾の平均海面  
 等高線間隔は2メートル

令和 5年 3月 調査



計画課 福井市

J-9