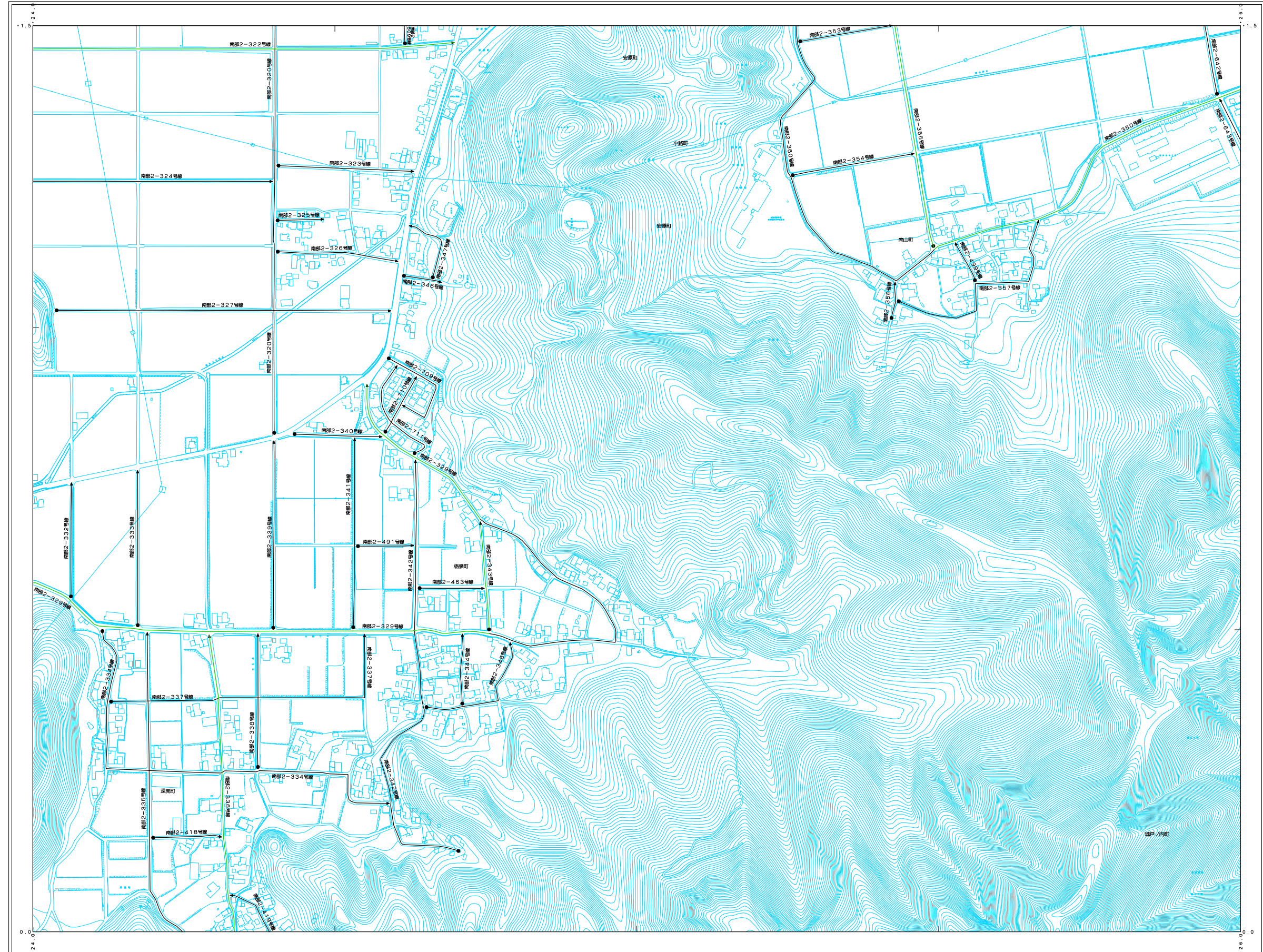
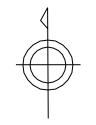


認定路線図 M-13

M-13



L-12	L-13	L-14
M-12	M-13	M-14
N-12	N-13	N-14

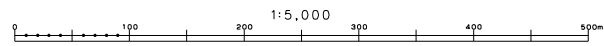


記号

△ 三角点	● 普通道路	■ 普通道路
○ 水準点	● 2車線道路	■ プール
○ 三角点	● 3車線道路	■ 土
○ 水準点	● 4車線道路	■ 人工斜面
○ 三角点	● 5車線道路	■ 土壌
○ 水準点	● 6車線道路	■ 石
○ 三角点	● 7車線道路	■ 水
○ 水準点	● 8車線道路	■ 水
○ 三角点	● 9車線道路	■ 水
○ 水準点	● 10車線道路	■ 水
○ 三角点	● 11車線道路	■ 水
○ 水準点	● 12車線道路	■ 水
○ 三角点	● 13車線道路	■ 水
○ 水準点	● 14車線道路	■ 水
○ 三角点	● 15車線道路	■ 水
○ 水準点	● 16車線道路	■ 水
○ 三角点	● 17車線道路	■ 水
○ 水準点	● 18車線道路	■ 水
○ 三角点	● 19車線道路	■ 水
○ 水準点	● 20車線道路	■ 水
○ 三角点	● 21車線道路	■ 水
○ 水準点	● 22車線道路	■ 水
○ 三角点	● 23車線道路	■ 水
○ 水準点	● 24車線道路	■ 水
○ 三角点	● 25車線道路	■ 水
○ 水準点	● 26車線道路	■ 水
○ 三角点	● 27車線道路	■ 水
○ 水準点	● 28車線道路	■ 水
○ 三角点	● 29車線道路	■ 水
○ 水準点	● 30車線道路	■ 水
○ 三角点	● 31車線道路	■ 水
○ 水準点	● 32車線道路	■ 水
○ 三角点	● 33車線道路	■ 水
○ 水準点	● 34車線道路	■ 水
○ 三角点	● 35車線道路	■ 水
○ 水準点	● 36車線道路	■ 水
○ 三角点	● 37車線道路	■ 水
○ 水準点	● 38車線道路	■ 水
○ 三角点	● 39車線道路	■ 水
○ 水準点	● 40車線道路	■ 水
○ 三角点	● 41車線道路	■ 水
○ 水準点	● 42車線道路	■ 水
○ 三角点	● 43車線道路	■ 水
○ 水準点	● 44車線道路	■ 水
○ 三角点	● 45車線道路	■ 水
○ 水準点	● 46車線道路	■ 水
○ 三角点	● 47車線道路	■ 水
○ 水準点	● 48車線道路	■ 水
○ 三角点	● 49車線道路	■ 水
○ 水準点	● 50車線道路	■ 水
○ 三角点	● 51車線道路	■ 水
○ 水準点	● 52車線道路	■ 水
○ 三角点	● 53車線道路	■ 水
○ 水準点	● 54車線道路	■ 水
○ 三角点	● 55車線道路	■ 水
○ 水準点	● 56車線道路	■ 水
○ 三角点	● 57車線道路	■ 水
○ 水準点	● 58車線道路	■ 水
○ 三角点	● 59車線道路	■ 水
○ 水準点	● 60車線道路	■ 水
○ 三角点	● 61車線道路	■ 水
○ 水準点	● 62車線道路	■ 水
○ 三角点	● 63車線道路	■ 水
○ 水準点	● 64車線道路	■ 水
○ 三角点	● 65車線道路	■ 水
○ 水準点	● 66車線道路	■ 水
○ 三角点	● 67車線道路	■ 水
○ 水準点	● 68車線道路	■ 水
○ 三角点	● 69車線道路	■ 水
○ 水準点	● 70車線道路	■ 水
○ 三角点	● 71車線道路	■ 水
○ 水準点	● 72車線道路	■ 水
○ 三角点	● 73車線道路	■ 水
○ 水準点	● 74車線道路	■ 水
○ 三角点	● 75車線道路	■ 水
○ 水準点	● 76車線道路	■ 水
○ 三角点	● 77車線道路	■ 水
○ 水準点	● 78車線道路	■ 水
○ 三角点	● 79車線道路	■ 水
○ 水準点	● 80車線道路	■ 水
○ 三角点	● 81車線道路	■ 水
○ 水準点	● 82車線道路	■ 水
○ 三角点	● 83車線道路	■ 水
○ 水準点	● 84車線道路	■ 水
○ 三角点	● 85車線道路	■ 水
○ 水準点	● 86車線道路	■ 水
○ 三角点	● 87車線道路	■ 水
○ 水準点	● 88車線道路	■ 水
○ 三角点	● 89車線道路	■ 水
○ 水準点	● 90車線道路	■ 水
○ 三角点	● 91車線道路	■ 水
○ 水準点	● 92車線道路	■ 水
○ 三角点	● 93車線道路	■ 水
○ 水準点	● 94車線道路	■ 水
○ 三角点	● 95車線道路	■ 水
○ 水準点	● 96車線道路	■ 水
○ 三角点	● 97車線道路	■ 水
○ 水準点	● 98車線道路	■ 水
○ 三角点	● 99車線道路	■ 水
○ 水準点	● 100車線道路	■ 水

この図面資料は1/2500縮尺の公共空間データを使用している。  
 座標系は平成14年1月10日国土交通省告示第9号の規定による第V1座標系  
 投影は横メルカトル図法  
 図面に表示している座標値はキロメートル単位  
 方面は0.5メートル  
 高さの基準は東京湾の平均海面  
 等高線間隔は2メートル

令和5年3月調査



計画課 福井市

M-13