ふくいし
福井市 やさしい日本語版

こうずい どしゃさいがい
洪水・土砂災害 ハザードマップ

うら
裏

さらに くわ しょうさい ちず
さらに 詳しい 地図

② 安居・清水西・清水東・清水南・清水北地区

この地区の 中を 流れる 川

- 日野川
- 未更毛川
- 志津川
- 山内川
- 平尾川
- 滝波川
- 天王川
- 浅水川
- 狐川

地図の見方

※ 指定避難所に ついては 最新情報を 確認して ください。

- 最初に 開く 指定避難所
- 指定避難所
- 福祉避難所
- この 地図の 対象範囲
- 地区の 境
- 大きな道（国道・県道）

※ 避難所は 開いていない ときが あります。 注意して ください。

洪水の ときの 危ない 場所

- 地下の 道路
- 地下の 道路（歩行者用）
- 地下の 駐車場

洪水のときの 水の高さ

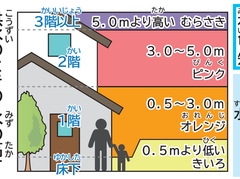

水の 高さの 色を 詳しく 知りたい とき

福井県 水害ハザードM検索

土砂災害が 起こる 危ない 場所

- 土砂災害警戒区域
- 土砂災害特別警戒区域

川の水で 家が壊れる 危ない 場所

家屋倒壊等氾濫想定区域 最大想定 の地図の 中を 見てください。

表の「8」を 見て 逃げ方を 考えて ください。

音声は こちら

この地区の 指定避難所

指定避難所に ついては 最新情報を 確認して ください。

地区の名前	指定避難所の 名前	逃げるときの 高さ 基本想定	逃げるときの 高さ 最大想定	指定避難所の 高さ（階）
安居	安居中学校 安居地区で 最初に 開く 指定避難所	1階以上	1階以上	2
	安居公民館	1階以上	1階以上	2
	西安居保育園	1階以上	1階以上	2
清水西	清水西小学校 清水西地区で 最初に 開く 指定避難所	1階以上	1階以上	3
	地域活性化施設	1階	1階	1
清水東	清水東小学校 清水東地区で 最初に 開く 指定避難所	1階以上	2階以上	3
	旧清水総合支所	2階以上	2階以上	3
清水南	清水南公民館 清水南地区で 最初に 開く 指定避難所	2階以上	3階以上	3
	ふれあいドーム	1階	1階	1
清水北	清水北公民館 清水北地区で 最初に 開く 指定避難所	1階以上	1階以上	2

※ 逃げる 場所は 右上の 逃げる場所 を 見て 考えて ください。

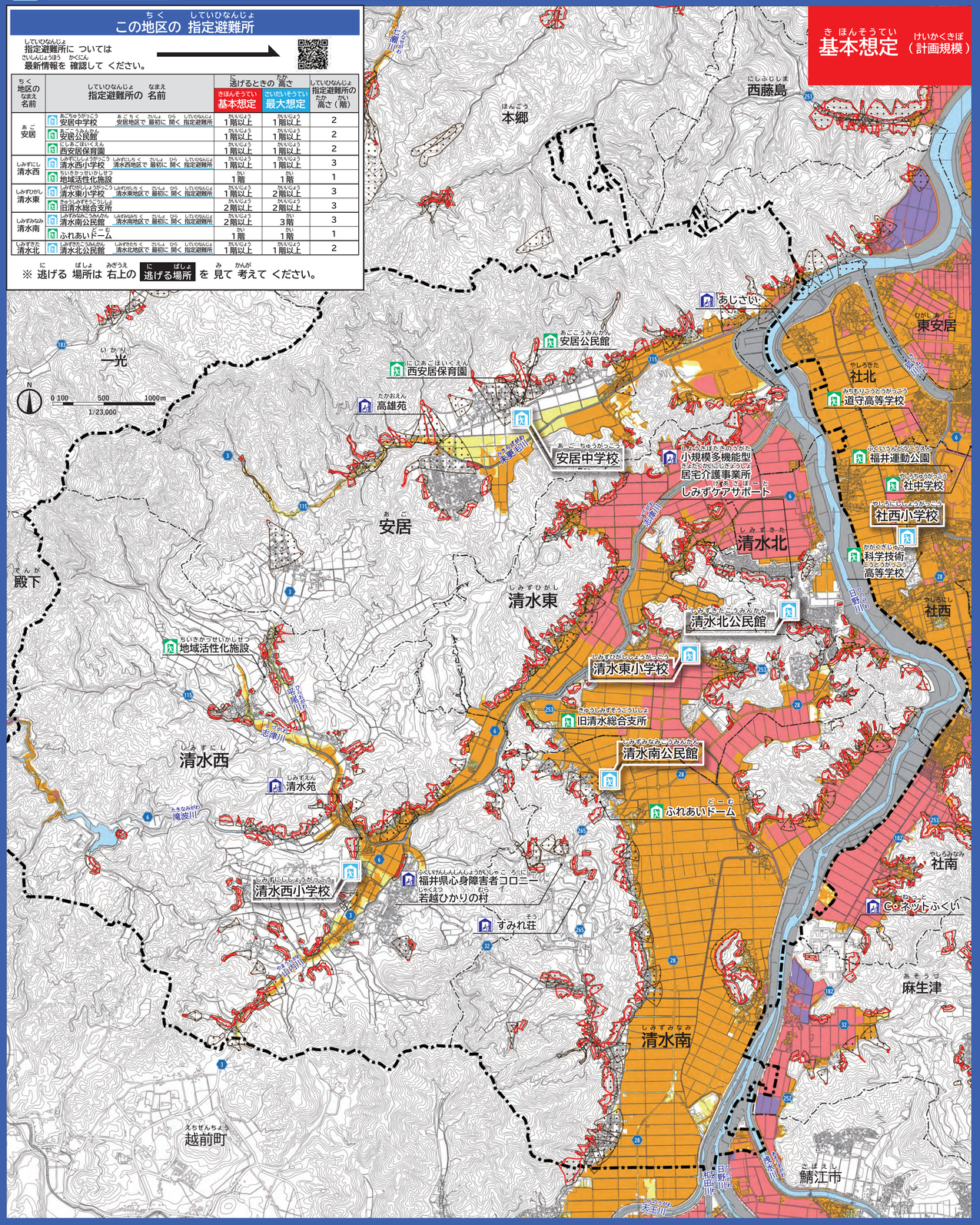

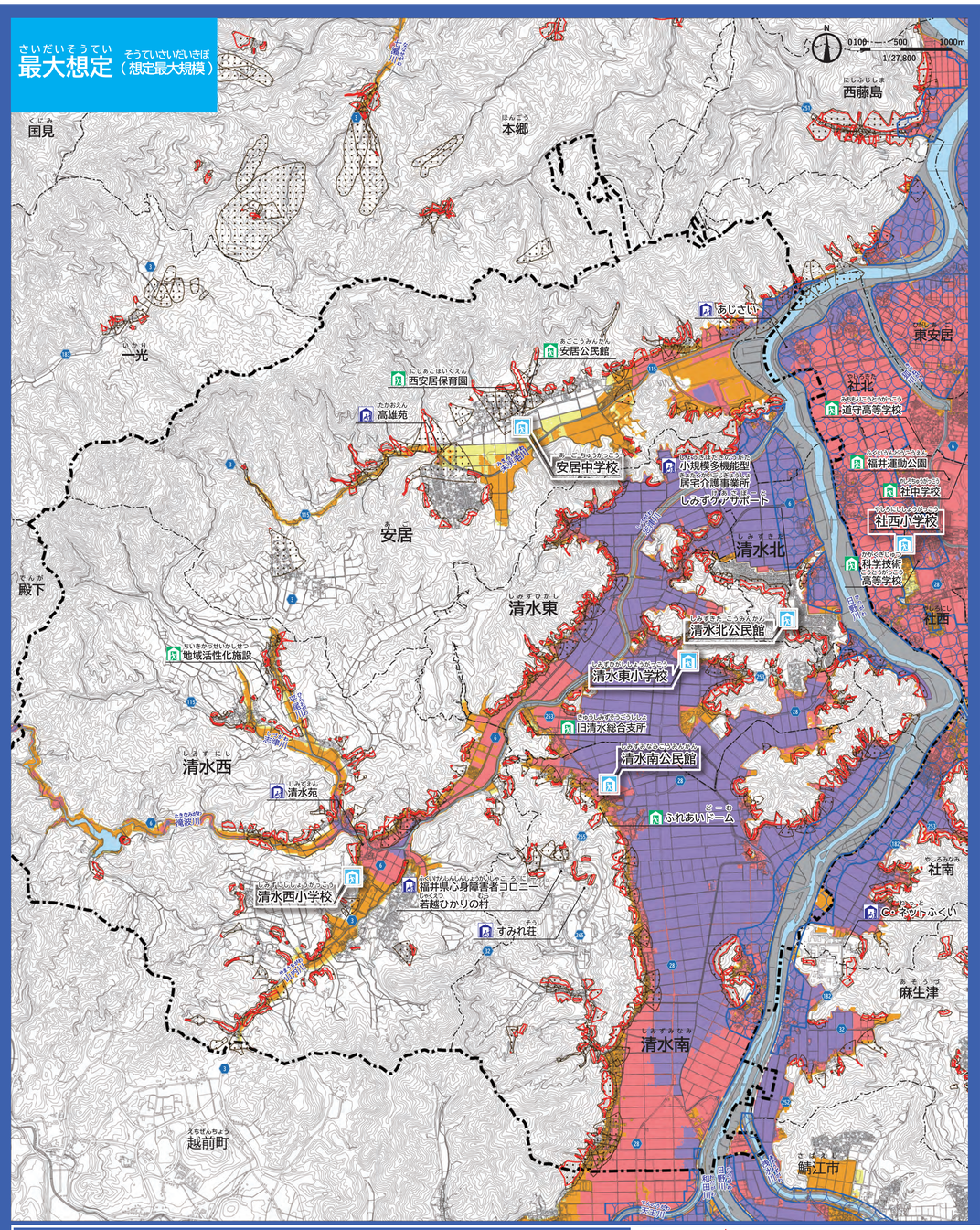

逃げる 場所

- 親しい 人の 家
- 予約した 安全な ホテル
- 高い ところ
- 家の 高い ところ
- 指定避難所
- 地区で 決めた 建物

災害用伝言ダイヤル

相手に 電話が つながらない 時 声を 伝える ことが できる サービス です。

声を 入れる とき
1. 171 を 押す
2. 聞こえて くる 声を 聞く
3. 1 を 押す
4. わたしの 電話番号を 押す ※市外局番から
5. 声を 入れる

声を 聞く とき
1. 171 を 押す
2. 聞こえて くる 声を 聞く
3. 2 を 押す
4. 相手の 電話番号を 押す ※市外局番から
5. 声を 聞く

※声を 入れる 時間は 30秒 までです。

お知らせを 手に入れて ください

あなたに 届く お知らせ

- 防災行政無線: 大きい スピーカーから 福井市からの お知らせが 聞こえます。聞けなかった ときは 電話で 聞くことも できます。 0776-25-2914 〈ニッコリ フクイシ〉
- 緊急速報メール（エリアメール）: 福井市内の 携帯電話に 危険を 知らせる お知らせを メールで 送ります。
- 前もって 携帯電話に 登録します。登録すると 福井市からの お知らせが 来ます。: 福井市 防災気象情報メール
- Yahoo! 防災速報（アプリ）
- 福井市の LINE

あなたが 集める お知らせ

- テレビ・ラジオ: テレビや ラジオを つけて お知らせを 見たり 聞いたり して ください。 電気が 使えない ときは ラジオが 聞けます。
- 福井市からの お知らせ 福井市ホームページ http://www.city.fukui.lg.jp/
- 福井市の Twitter @Fukuicity_Bosai
- 福井市の Facebook @Fukui.city.Bousai.Info
- 大雨や台風の お知らせ: 気象庁
- 川の 様子: 福井県河川・砂防総合情報
- 国土交通省 川の防災情報

「測量法に基づく国土地理院長承認（使用）R 2JHs 853」
2022年3月に 福井市河川課が 作りました ／ 地図の ことを 聞きたい 時は：河川課（0776-20-5492） ／ 避難に ついて 聞きたい 時は：危機管理課（0776-20-5234）