



# 福井市广范围自行车周游地图

## 《福井车站为起点》



### 自行车周游路线

- ① 历史街道探索！东乡一乘谷路线
- ② 健康增进！！清水、日野河路线
- ③ 自行车周游道一周！永平寺路线
- ④ 自行车远骑！越前海岸路线
- ⑤ 挑战国见岳登山路线

(单趟15km、往返30km/单趟1小时) **初级**

(一周40km/3小时) **初级**

(一周50km/4小时) **中级**

(一周70km/7小时) **上级**

(单趟30km、往返60km/单趟5小时) **上级**



初级 历史街道探索！

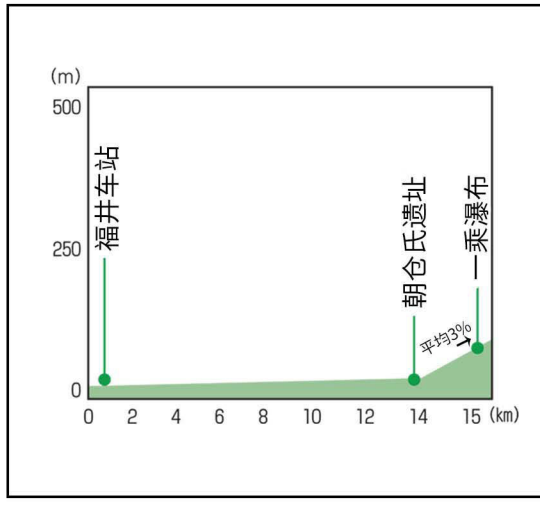
# 东乡—乘谷路线

## ◎路线的特征

路线的前部分是沿着足羽河畔的自行车周游道骑车，后部分经过东乡地区的堂田河，一乘谷朝仓氏遗址，前往目的地的一乘瀑布。道路高低差只有到达一乘瀑布之前的一段路，是比较轻松的自行车周游路线。



距离・・・单趟15km・来回30km  
时间・・・单趟1小时

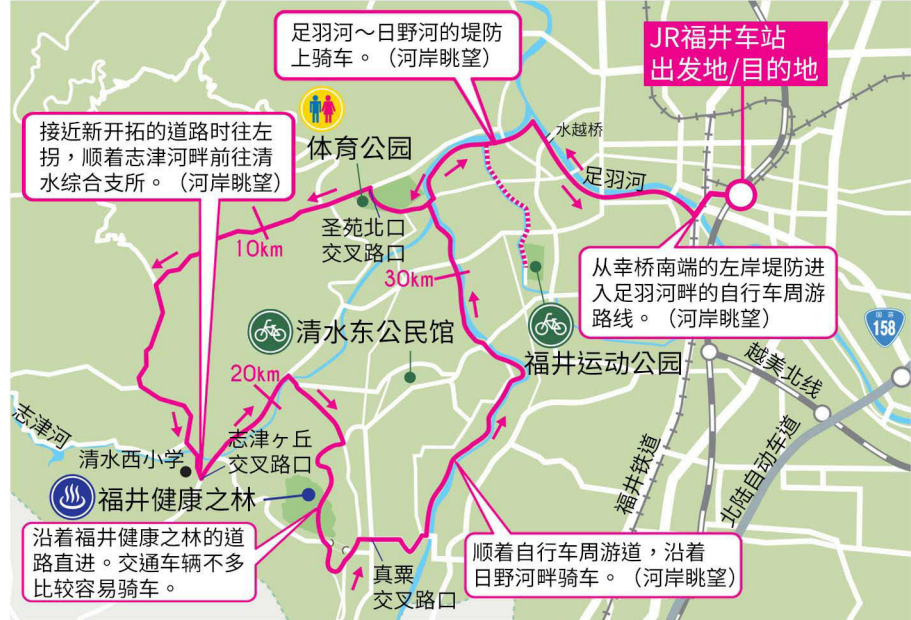


初级 健康增进！！

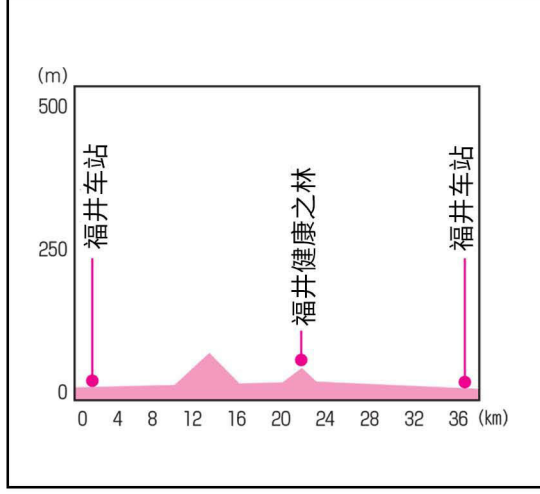
# 清水・日野河路线

## ◎路线的特征

路线的前部分是从足羽河畔到日野河畔的自行车周游道、中间部分可以欣赏田园风景，之后穿过福井健康之林，再回到日野河畔的路线。途中40km左右的距离间只有200m程度的高低差，属于平坦的路线、适合初学者或对自己的体力没有自信的人。



距离・・・40km 时间・・・3小时



中级 自行车周游道一周！

# 永平寺路线

## ◎路线的特征

路线的大部分是在九头龙河畔和足羽河畔的自行车周游道骑车。道路平坦且车少、骑自行车周游最合适！去永平寺的上坡路足够让您获得满足！还可以通过永平寺的门前町。



距离・・・50km 时间・・・4小时

