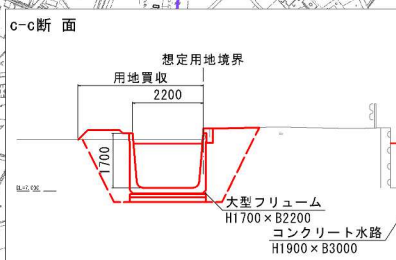
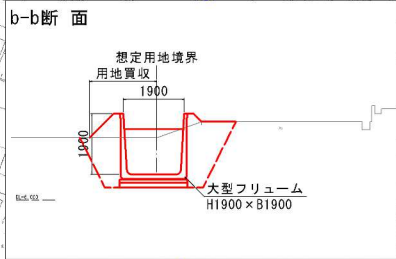
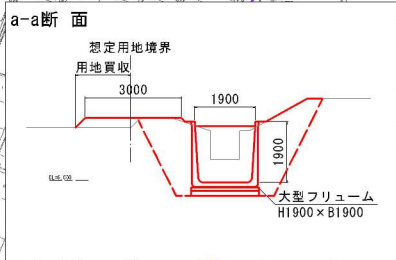


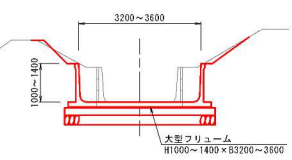
県営土地改良事業 文殊南部地区（農業用排水施設（農村災害対策整備））事業

計画平面図（R7 第1回変更後）

福井県内位置図



第1号路線・第2号路線



凡例

| 区分 | 項目 | 面積 |
|----|-----------|---------|
| | 変更前受益面積 | 39.7 ha |
| | 変更増分受益面積 | 29.0 ha |
| | 変更増分不可避面積 | 9.3 ha |
| | 合計 | 78.0 ha |

事業概要

| | |
|-------|---------------|
| 主要工事 | 排水路工 L=1.36km |
| 受益面積 | 78.0 ha |
| 全体事業費 | 994.000 千円 |

凡例

| 区分 | 項目 |
|----|------------|
| | 事業区域 |
| | 不可避区域 |
| | 農業用排水路（改修） |
| | 農業用排水路（既設） |
| | 現行路線 |
| | 高速道路 |
| | 国道 |
| | 一般県道 |
| | 河川 |
| | 鉄道 |
| | 北陸新幹線 |

農業用排水路整備計画

| 区分 | 路線名 | 当初計画 | | 変更計画 | | 備考 |
|----|---------|---------------------|----------|---------------------|----------------------|------|
| | | 規格 | 延長 | 規格 | 延長 | |
| 幹線 | 第1号路線 | 大型フリューム H1400×B3600 | 135.0 m | 大型フリューム H1400×B3600 | 149.0 m | |
| | 第2号路線 | 大型フリューム H1000×B3200 | 120.0 m | 大型フリューム H1000×B3200 | 126.0 m | |
| | 第3号路線 | 大型フリューム H1000×B3000 | 420.0 m | — | — | |
| | 第4号路線 | 大型フリューム H1000×B2400 | 165.0 m | — | — | |
| | 第5号路線 | 大型フリューム H1000×B1300 | 133.0 m | — | — | |
| | 第6号路線 | 大型フリューム H600×B900 | 301.0 m | — | — | |
| | 第7号路線 | — | — | 大型フリューム H1900×B1900 | 720.0 m | |
| | 第8号路線 | — | — | 大型フリューム H1700×B2200 | 200.0 m | |
| | 第9号路線 | — | — | — | 60.0 m | 既設利用 |
| | 第10号路線 | — | — | 大型フリューム H1500×B3000 | 163.0 m | |
| | 合計 | | 1274.0 m | 路線延長 整備延長 | 1418.0 m 1358.0 m | |
| 支線 | 第1号支線排水 | 大型フリューム H600×B1000 | 170.0 m | — | — | |
| | 第2号支線排水 | 大型フリューム H600×B1500 | 130.0 m | — | — | |
| | 合計 | | 300.0 m | | — | |

