

別表1 将来の目標区分の森林の区域

区分	森林の区域			面積(ha)	備考
	地区名	地域名	林班 (準林班)		
資源循環の森	福井地区計	次表のとおり	次表のとおり	7,403.38	
	美山地区計	次表のとおり	次表のとおり	4,921.73	
	越廼地区計	次表のとおり	次表のとおり	172.70	
	清水地区計	次表のとおり	次表のとおり	1,213.68	
	福井市計	次表のとおり	次表のとおり	13,711.49	
環境保全の森	福井地区計	次表のとおり	次表のとおり	8,988.80	
	美山地区計	次表のとおり	次表のとおり	7,293.17	
	越廼地区計	次表のとおり	次表のとおり	1,020.15	
	清水地区計	次表のとおり	次表のとおり	831.87	
	福井市計	次表のとおり	次表のとおり	18,133.99	
観光景観の森	福井地区計	次表のとおり	次表のとおり	2,249.27	他の森と重複
	美山地区計	—	—	—	
	越廼地区計	次表のとおり	次表のとおり	618.84	
	清水地区計	—	—	—	
	福井市計	次表のとおり	次表のとおり	2,868.11	
生活保全の森	福井地区計	次表のとおり	次表のとおり	9,765.87	他の森と重複
	美山地区計	次表のとおり	次表のとおり	4,882.94	
	越廼地区計	次表のとおり	次表のとおり	538.89	
	清水地区計	次表のとおり	次表のとおり	1,537.68	
	福井市計	次表のとおり	次表のとおり	16,725.38	
合計				31,847.03	

別表 1 将来の目標区分に基づく区域の抽出条件

区分	区域の抽出条件
資源循環の森	<p>以下の 4 つのいずれかの条件に該当する森林</p> <ol style="list-style-type: none"> 1. 森林経営計画作成済みの森林 2. 森林経営計画作成見込みの森林(1) 3. 公有林が林班面積の 50%以上を占めている森林 4. 次の全てに該当する森林 <ul style="list-style-type: none"> 人工林率が 70%以上 林道等からの距離が 200m以内の面積が 30%以上 平均傾斜 30 度以下が 50%以上
環境保全の森	<p>以下の 6 つのいずれかの条件に該当する森林</p> <ol style="list-style-type: none"> 1. 保安林(土砂崩壊防備、なだれ防止、落石防止、魚つき)ただし、市内の保安林において、皆伐可能な保安林種は除く。 2. 急傾斜地崩壊危険区域 3. 水源涵養^{かん}地域 4. 県自然環境保全区域 5. 山地災害危険地区 (危険度 A) 6. 資源循環の森以外の森林
観光景観の森 (他の区分と重複可能)	<p>観光道路沿線で、まとまりのある森林として、以下のいずれかの条件に該当する森林</p> <ol style="list-style-type: none"> 1. 観光振興上重要であると認める森林 2. 景観的価値が高い森林又はその可能性がある森林 3. 景観法に基づく景観計画において、景観重点区域に指定されている区域にある森林 4. 観光道路沿線に接する林縁部から尾根までの区域 5. 森林公園の区域
生活保全の森 (他の区分と重複可能)	<p>人家・道路等に接し、倒木や獣害等から生活環境を守る森林として、以下の全てを満たす森林</p> <ol style="list-style-type: none"> 1. 本市が倒木等の危険防止や野生動物の被害軽減のために整備を必要とする森林など、住民の生活環境保全上重要であると認める森林 2. 集落(農地等を含む)や生活道路など保全すべき対象に隣接する森林 3. 集落・生活道路等に接する林縁部からの距離が 30m以内の森林 4. 特定森林再生事業に関する協定が結ばれた森林

1 森林経営計画作成見込みの森林とは、計画期間中に国・県の補助制度で森林経営計画の作成が条件付けされている森林です。

別表２ 公益的機能別施業森林の区域

区分		森林の区域	面積(ha)
水源の涵養の機能の維持増進を図るための森林施業を推進すべき森林		(水源涵養機能林) 次表のとおり	11,716.80
		(特に機能の発揮の必要のある森林) 次表のとおり	8,423.71
		計	20,140.51
土地に関する災害の防止及び土壌の保全の機能、快適な環境の形成の機能又は保健文化機能の維持増進を図るための森林施業を推進すべき森林	土地に関する災害の防止及び土壌の保全の機能の維持増進を図るための森林施業を推進すべき森林	(面的な広がりにより高度発揮が期待される森林) 次表のとおり	1,371.36
		(属地的に発揮される森林) 次表のとおり	10,559.56
		計	11,930.92
	快適な環境の形成の機能の維持増進を図るための森林施業を推進すべき森林	次表のとおり	1,202.24
		計	1,202.24
	保健文化機能の維持増進を図るための森林施業を推進すべき森林	次表のとおり	3,335.39
		計	3,335.39

区分		森林の区域	面積(ha)
木材の生産機能の維持増進を図るための森林施業を推進すべき森林		(木材生産機能林) 次表のとおり	25,666.72
		(特に効率的な施業が可能な森林) 次表のとおり	2,806.43
		計	25,666.72

別表3 公益的機能別施業森林の区域における森林施業の方法

区分	施業の方法	森林の区域	面積(ha)
水源の涵養の機能の維持増進を図るための森林施業を推進すべき森林	伐期の延長を推進すべき森林	次表のとおり	11,716.69
	長伐期施業を推進すべき森林として主伐の時期を標準伐期齢の2倍の林齢とすべき森林	次表のとおり	8,423.71
土地に関する災害の防止及び土壌の保全の機能、快適な環境の形成の機能又は保健文化機能の維持増進を図るための森林施業を推進すべき森林	長伐期施業を推進すべき森林	次表のとおり	13,719.76
	複層林施業を推進すべき森林	次表のとおり	286.20
	複層林施業を推進すべき森林(択伐によるものを除く)	次表のとおり	45.90
	択伐による複層林施業を推進すべき森林	次表のとおり	240.30
	特定広葉樹の育成を行う森林施業を推進すべき森林	次表のとおり	177.07

別表4 特定広葉樹育成施業の対象樹種

樹種一覧	樹種名	更新成立特性	生育地の特性	水分環境反応	耐陰性	樹形	萌芽性
クリ	クリ	点生	山腹～尾根	適潤～弱乾性	小	簞状	大
カシ類	シラカシ	小群生～点生	谷沿斜面	適潤性	大	簞状	中～大
ナラ類	クヌギ	小群生～点生	斜面中～下部	適潤性	小	羽状	大
	コナラ	小群生～点生	山腹～尾根	弱乾性	小	簞状	大
	ミズナラ	中群生～点生	山腹上昇斜面	乾性～弱乾性	小	簞状	大
ブナ類	ブナ	大群生	緩斜面・尾根	弱乾～弱湿性	中	簞状	小
カバノキ類	ミズメ	小群生～点生	凹地・緩斜面	適潤性	小	簞状	小
ハンノキ類	ハンノキ	中群生	緩斜面・凹地	湿性	小	羽状	弱
サクラ類	ウワミズザクラ	小群生～点生	斜面下部～尾根	適潤～乾性	大	簞状	中
ミズキ類	ミズキ	点生	緩斜面～谷側	適潤性	小	羽状	小
タブノキ類	タブノキ	中群生～点生	海岸風衝地	適潤性	大	簞状	大
カエデ類	イタヤカエデ	小群生～点生	斜面下部	適潤～弱湿性	中	簞状	大
ナツツバキ類	ナツツバキ	点生	斜面上～尾根	弱乾性	中	中間	中
ケヤキ	ケヤキ	小群生～点生	斜面下部～谷側	適潤性	中	簞状	小
カツラ	カツラ	群生～点生	溪流沿肥沃土	湿性	小	羽状	大
キハダ	キハダ	小群生～点生	山腹緩斜面	弱乾～弱湿性	小	中間	小
シナノキ	シナノキ	小群生～点生	斜面下部肥沃	弱乾～弱湿性	小	中間	大
トチノキ	トチノキ	点生	斜面下部谷沿	弱湿性	中	簞状	小
サワグルミ	サワグルミ	点生	凹地肥沃土	湿潤性	中	羽状	小
ホオノキ	ホオノキ	点生	山腹	適潤性	小	羽状	大
ハリギリ	ハリギリ	点生	緩斜面・凹地	弱湿性	小	中間	大

別表5 基幹路網の整備計画

単位 延長：m 面積：ha

開設 / 拡張	種類	区分	位置 (市町)	路線名	延長 (箇所数)	利用区 域面積	うち前半5 か年分	対図 番号	備考
開設	2種3級	新設	福井市	南山榎山線	924	7		3	
福井市計		(開設)		1路線	924		1箇所		
拡張	2種2級	(改良)	福井市	赤岩線	(1)	204		3	
拡張	2種3級	(改良)	福井市	三条方線	(1)	314		3	
拡張	2種2級	(改良)	福井市	白浜線	(1)	50		2	
拡張	2種3級	(改良)	福井市	生部線	(1)	34		3	
拡張	2種3級	(改良)	福井市	漆前線	(1)	1,377		3	
拡張	2種2級	(改良)	福井市	大矢線	(1)	37		1	
拡張	2種2級	(改良)	福井市	上一光線	(1)	37		1	
拡張	2種1級	(改良)	福井市	二枚田幹線	(2)	1,377		1	
拡張	2種3級	(改良)	福井市	大谷西俣線	(2)	214		5	
拡張	2種3級	(改良)	福井市	大谷東俣線	(1)	131		5	
拡張	2種3級	(改良)	福井市	上小谷線	(2)	17		6	
拡張	2種2級	(改良)	福井市	奥平～高須線	(1)	226		2	
拡張	2種2級	(改良)	福井市	五太子～奥山線	(1)	113		1	
拡張	2種1級	(改良)	福井市	西郷幹線	(1)	571		1	
拡張	2種3級	(改良)	福井市	東大味線	(2)	69		3	

別表5 基幹路網の整備計画

単位 延長：m 面積：ha




















開設 / 拡張	種類	区分	位置 (市町)	路線名	延長 (箇所数)	利用区 域面積	うち前半5 か年分	対図 番号	備考
拡張	2種2級	(改良)	福井市	水 谷 線	(1)	77		1	
拡張	2種2級	(改良)	福井市	上 良 線	(1)	78		5	
拡張	2種2級	(改良)	福井市	板 ケ 谷 線	(1)	73		5	
拡張	2種2級	(改良)	福井市	市 布 線	(1)	91		6	
拡張	2種2級	(改良)	福井市	獺 ケ 口 西 浦 線	(1)	46		5	
拡張	2種3級	(改良)	福井市	大 釜 線	(1)	71		5	
拡張	2種2級	(改良)	福井市	小 当 見 向 山 線	(2)	125		6	
拡張	2種2級	(改良)	福井市	上 河 内 線	(1)	337		6	
拡張	2種2級	(改良)	福井市	黒 谷 ~ 河 内 線	(1)	254		6	
拡張	2種2級	(改良)	福井市	河 内 本 線	(1)	290		6	
拡張	2種2級	(改良)	福井市	地 々 谷 線	(1)	56		6	
拡張	2種2級	(改良)	福井市	中 手 線	(1)	189		6	
拡張	2種3級	(改良)	福井市	波 小 谷 線	(1)	62		5	
拡張	2種軽車道	(改良)	福井市	縫 原 支 線	(1)	38		5	
拡張	2種3級	(改良)	福井市	縫 原 本 線	(1)	123		5	
拡張	2種3級	(改良)	福井市	向 山 線	(1)	36		5	

別表5 基幹路網の整備計画



単位 延長：m 面積：ha

開設 / 拡張	種類	区分	位置 (市町)	路線名	延長 (箇所数)	利用区 域面積	うち前半5 か年分	対図 番号	備考
拡張	2種3級	(改良)	福井市	吉 山 線	(1)	74		5	
拡張	2種1級	(改良)	福井市	越 前 西 部 3 号 線	(1)	918		7	
拡張	2種2級	(改良)	福井市	梅 ケ 岩 線	(1)	158		5	
拡張	2種2級	(改良)	福井市	中 手 線	(1)	189		6	
拡張	2種3級	(改良)	福井市	深 之 谷 線	(1)	36		5	
拡張	2種2級	(改良)	福井市	常 森 線	(1)	115		2	
拡張	2種2級	(改良)	福井市	正 ケ 谷 線	(1)	32		2	
拡張	2種2級	(改良)	福井市	平 尾 本 線	(1)	34		8	
拡張	2種1級	(舗装)	福井市	越 前 西 部 四 号 線	5,000	824		1	
拡張	2種1級	(舗装)	福井市	美 山 線	4,172	307		5	
拡張	2種1級	(舗装)	福井市	美 山 線	6,400	1,550		5	
拡張	2種1級	(舗装)	福井市	大 仏 線	4,500	3,177		5	
拡張	2種3級	(舗装)	福井市	南 山 榎 山 線	935	9		3	
福井市計		(改良)		39路線	(39)		7箇所		
		(舗装)		4路線	21,007		4箇所		

別表6 林産物の生産(特用林産物)・流通・加工・販売施設の整備計画

施設の種類	現 状(参 考)		計 画			備 考
	位 置	対図番号	位 置	規 模	対図番号	
えのきたけ 生産施設	福井地域 国見町		-	-	-	
しいたけ 生産施設	福井地域 下森田町		-	-	-	
美山しめじ 生産施設	美山地域 間戸町		-	-	-	
まいたけ 生産施設	美山地域 西中町		-	-	-	
木炭 生産施設	福井地域 足谷町		-	-	-	
木炭 生産施設	美山地域 吉山町		-	-	-	
原木市場	福井地域 稲津町		-	-	-	
原木市場	福井地域 合島町		-	-	-	
木製品製造工場 (プレカット工場)	福井地域 帆谷町		-	-	-	
木材チップ製造工場	福井地域 稲津町		-	-	-	
木製品製造工場 (集成材工場)	福井地域 川尻町		-	-	-	
製材所	福井地域 宿布町		-	-	-	
製材所	福井地域 西方1丁目		-	-	-	
製材所	福井地域 南四ツ居2丁目		-	-	-	
製材所	福井地域 東新町		-	-	-	
製材所	福井地域 田原2丁目		-	-	-	
製材所	福井地域 照手1丁目		-	-	-	
製材所	福井地域 下六条町		-	-	-	
製材所	福井地域 木田町		-	-	-	
製材所	福井地域 高木町		-	-	-	
製材所	福井地域 北四ツ居町		-	-	-	
製材所	福井地域 石盛町		-	-	-	
製材所	福井地域 大丹生町		-	-	-	
製材所	福井地域 鮎川町		-	-	-	
製材所	福井地域 川尻町		-	-	-	

別表6 林産物の生産(特用林産物)・流通・加工・販売施設の整備計画

施設の種類	現 状(参 考)		計 画			備 考
	位 置	対図番号	位 置	規 模	対図番号	
製材所	福井地域 川尻町		-	-	-	
製材所	福井地域 西袋町		-	-	-	
製材所	福井地域 篠尾町		-	-	-	
製材所	福井地域 大土呂町		-	-	-	
製材所	福井地域 篠尾町		-	-	-	
製材所	福井地域 宿布町		-	-	-	
製材所	美山地域 美山町		-	-	-	
製材所	美山地域 東天田町		-	-	-	
製材所	美山地域 市波町		-	-	-	
製材所	美山地域 大宮町		-	-	-	
製材所	清水地域 竹生町		-	-	-	
製材所	清水地域 下天下町		-	-	-	
製材所	清水地域 本折町		-	-	-	
製材所	清水地域 在田町		-	-	-	
製材所	清水地域 島寺町		-	-	-	
製紙工場	福井地域 天池町		-	-	-	
製紙工場	福井地域 四十谷町		-	-	-	
木製品製造工場	福井地域 宿布町		-	-	-	
木製品販売	美山地域		-	-	-	
	境寺町					
展示場	福井地域 足羽1丁目		-	-	-	
展示場	福井地域 中央1丁目		-	-	-	

別表7 鳥獣害防止森林区域の所在

対象鳥獣の種類	地区名	区域名	森林の区域(林班)	区域面積(ha)
ニホンジカ	福井地区	棗・鶉・宮ノ下・大安寺	7～9、63～67、74、75、99～103、188～193	927.77
	福井地区	上郷	26～31、33～37、39～42	865.14
	福井地区	下郷	11、12、15～17、19～25、32、52	887.45
	福井地区	鷹巣東	70～73、76～82、95～98	808.77
	福井地区	鷹巣西	83～94	712.46
	福井地区	岡保・酒生・東藤島	107～111、267～277	730.85
	福井地区	文殊山	-	0
	福井地区	社・麻生津	-	0
	福井地区	安居・西藤島	141～151、170～179、185	1,183.12
	福井地区	一光	152～162、168、169	747.69
	福井地区	殿下南	198～204、208～213、221、223	758.86
	福井地区	殿下北	194～197、224～241	953.65
	福井地区	国見	242～247、250～266	1,623.73
	福井地区	東郷・一乗	278～295、300～303	1,468.27
	美山地区	下宇坂北	316～339	1,261.38
	美山地区	下宇坂南	588～603	587.76
	美山地区	芦見	340～360、375～383	1,301.63
	美山地区	羽生西	396～398	113.84
	美山地区	羽生東	433～436、438～445	465.96
	美山地区	上味見	482、485～502、513～516、518～520、523、524	1,305.32
	美山地区	下味見	534～540、544～548	714.31
	美山地区	上宇坂	570	67.95
	越廼地区	越廼	604～609、612、626、627	446.42
	清水地区	清水東	631～644、647～649、670～672	836.24
	清水地区	清水西	645、646、650～654、656～669	1,127.23
	合計			19,895.80

別表 8 保健機能森林の区域

森林の所在				森林の林種別面積(ha)						備 考
林班	大字	字	地番	合計	人工林	天然林	無立 木地	竹林	そ の 他	
301	小路 町	東郷 33 字	1・2	1.12	1.12	-	-	-	-	特定広 葉樹育 成施業 を推進す べき森林 と重複
	安原 町	東郷 18 字	1・2	1.03	1.03	-	-	-	-	
302	栃泉 町	東郷 108 字	2-2	3.14	1.91	1.23	-	-	-	
575	朝谷 町	名ヶ谷 34 字	1-2,5-1,6,8,9,10, 11-1,11-2,15-1, 16-1,18-2,19-2, 20-2,21-2,22, 25,31-2,32,33, 34-2,35-2,36, 37-2,38-2,39-2, 40,41,42,43-2, 46-2,47,48, 49-3,50-2,51, 52,53-2,54-4, 55-2,56-2,57-2	4.52	2.94	1.58	-	-	-	特定広 葉樹育 成施業 を推進す べき森林 と重複
640	小羽 町	谷神 26 字	4-1・5・6・7・ 8-1・9-1	3.43	1.96	1.47	-	-	-	特定広 葉樹育 成施業 を推進す べき森林 と重複
	小羽 町	エンシ ヤウ谷 27 字	2-1・3・4・ 5-2・6-2・ 7-1・7-2・ 9-2・10・11-1・ 11-2・12・13 14・15-1・ 15-2・16-1・ 16-2・17・18	4.28	0.42	2.40	0.01	1.45		
641	上天 下町	向山 40 字	1-1・2-1・3-1・ 4-1・5・6-1	4.55	0.91	3.64	-	-	-	
合計				22.07	10.29	10.32	0.01	1.45		

別表9 一体として整備することを相当とする森林

福井地区

区域名	森林の区域(林班)	区域面積(ha)
棗・鶉・宮ノ下・大安寺	1～9、60～68、74～75、99～103、188～193	1,346.62
上郷	26～31、33～44	1,009.54
下郷	10～25、32、45～59	1,706.78
鷹巣東	69～73、76～82、95～98	906.47
鷹巣西	83～94	712.46
岡保・酒生・東藤島	104～111、267～277	896.40
文殊山	112～118、305～315	811.40
社・麻生津	119～140	578.90
安居・西藤島	141～151、170～187	1,569.33
一光	152～169	1,122.44
殿下南	198～223	1,262.30
殿下北	194～197、224～241	953.65
国見	242～266	1,761.53
東郷・一乗	278～304	1,754.45
合計	1～315	16,392.27

美山地区

区域名	森林の区域(林班)	区域面積(ha)
下宇坂北	316～339、384、385	1,374.91
下宇坂南	580～603	885.57
芦見	340～383	1,866.44
羽生西	390～413、449～461	1,348.79
羽生東	414～448	1,241.46
上味見	475～529	2,477.36
下味見	472～474、530～559	1,631.01
上宇坂	386～389、462～471、560～579	1,390.66
合計	316～603	12,216.20



越廼地区

区域名	森林の区域(林班)	区域面積(ha)
越廼	604～630	1,192.90
合計	604～630	1,192.90

清水地区

区域名	森林の区域(林班)	区域面積(ha)
清水東	631～644、647～649、670～672	836.24
清水西	645、646、650～669	1,209.42
合計	631～669	2,045.66

別表10 森林の総合利用施設の整備計画

施設の種類	現 状(参考)		計 画		対図 番号
	位 置	規 模	位 置	規 模	
福井市 木ごろの森	美山地域 朝谷町	5ha 多目的広場、芝生広場、あ ずまや、トイレ、遊歩道、散 策道、駐車場等	-	-	
福井市 清水きららの 森	清水地域 小羽町 上天下町	12ha 冒険の広場、野鳥の森、昆 虫の森、展望台、あずまや、 遊歩道、トイレ、駐車場等	-	-	

別表11 択伐及び禁伐地(うち禁伐地)
(地番単位で設定)

地区名	地域名	林班	準林班	大字	小字	地番	面積	指定の目的
福井	上郷	38	5	奥平町	38	11	1.69	公衆の保健(水かんと兼種)
福井	上郷	38	5	奥平町	38	12-1	0.87	公衆の保健(水かんと兼種)
福井	上郷	38	5	奥平町	38	12-2	0.63	公衆の保健(水かんと兼種)
福井	上郷	38	5	奥平町	38	15-1	1.28	公衆の保健(水かんと兼種)
福井	上郷	38	5	奥平町	38	15-2	1.00	公衆の保健(水かんと兼種)
福井	上郷	38	5	奥平町	38	15-3	0.88	公衆の保健(水かんと兼種)
福井	上郷	38	5	奥平町	38	15-4	2.75	公衆の保健(水かんと兼種)
福井	上郷	38	5	奥平町	38	15-5	1.31	公衆の保健(水かんと兼種)
福井	上郷	38	5	奥平町	38	15-6	0.69	公衆の保健(水かんと兼種)
福井	上郷計						11.10	
福井	鷹巣西	91	1	和布町	32	21-1	0.19	土砂の崩壊の防備
福井	鷹巣西	91	1	和布町	32	21-2	0.16	土砂の崩壊の防備
福井	鷹巣西	91	1	和布町	32	21-4	0.22	土砂の崩壊の防備
福井	鷹巣西計						0.57	
福井	岡保・酒生・東藤島	104	1	重立町	39	1-1	0.22	なだれの危険の防止
福井	岡保・酒生・東藤島	104	1	重立町	39	1-2	0.22	なだれの危険の防止
福井	岡保・酒生・東藤島	104	12	重立町	43	3-1	0.16	なだれの危険の防止
福井	岡保・酒生・東藤島	104	12	重立町	43	2-1	0.22	なだれの危険の防止
福井	岡保・酒生・東藤島	104	12	重立町	43	6-1	0.02	なだれの危険の防止
福井	岡保・酒生・東藤島	104	12	重立町	43	2-4	0.09	なだれの危険の防止
福井	岡保・酒生・東藤島	104	12	重立町	43	1-1	0.01	なだれの危険の防止
福井	岡保・酒生・東藤島	104	12	重立町	43	1-7	0.01	なだれの危険の防止
福井	岡保・酒生・東藤島計						0.95	
福井	栗・鶴・宮ノ下・大安寺	193	1	岸水町	29	1-1	0.05	なだれの危険の防止
福井	栗・鶴・宮ノ下・大安寺	193	1	岸水町	29	2-1	0.2	なだれの危険の防止
福井	栗・鶴・宮ノ下・大安寺	193	1	岸水町	29	3-1	0.3	なだれの危険の防止
福井	栗・鶴・宮ノ下・大安寺	193	1	岸水町	29	4-1	0.22	なだれの危険の防止
福井	栗・鶴・宮ノ下・大安寺	193	1	岸水町	29	5-1	0.15	なだれの危険の防止
福井	栗・鶴・宮ノ下・大安寺	193	1	岸水町	29	6-1	0.24	なだれの危険の防止
福井	栗・鶴・宮ノ下・大安寺	193	1	岸水町	29	7-1	0.24	なだれの危険の防止
福井	栗・鶴・宮ノ下・大安寺	193	1	岸水町	29	8-1,9-1	0.03	なだれの危険の防止
福井	栗・鶴・宮ノ下・大安寺	193	1	岸水町	29	10-1	0.11	なだれの危険の防止
福井	栗・鶴・宮ノ下・大安寺	193	1	岸水町	29	11-1	0.2	なだれの危険の防止
福井	栗・鶴・宮ノ下・大安寺	193	1	岸水町	29	12-2,12-3	0.22	なだれの危険の防止
福井	栗・鶴・宮ノ下・大安寺	193	1	岸水町	29	57	0.09	なだれの危険の防止
福井	栗・鶴・宮ノ下・大安寺	193	1	岸水町	29	58	0.09	なだれの危険の防止
福井	栗・鶴・宮ノ下・大安寺	193	1	岸水町	29	59	0.07	なだれの危険の防止
福井	栗・鶴・宮ノ下・大安寺	193	1	岸水町	29	60	0.06	なだれの危険の防止
福井	栗・鶴・宮ノ下・大安寺	193	1	岸水町	29	61	0.03	なだれの危険の防止
福井	栗・鶴・宮ノ下・大安寺	193	1	岸水町	29	62	0.03	なだれの危険の防止
福井	栗・鶴・宮ノ下・大安寺	193	1	岸水町	29	63	0.03	なだれの危険の防止
福井	栗・鶴・宮ノ下・大安寺計						2.36	
福井	殿下南	201	4	武周町	39	16-1	2.34	なだれの危険の防止
福井	殿下南	202	6	武周町	33	6-1	1.49	なだれの危険の防止
福井	殿下南	203	1	武周町	34	16-2	0.44	なだれの危険の防止
福井	殿下南	213	3	尼ヶ谷町	53	34	0.41	なだれの危険の防止
福井	殿下南	213	3	尼ヶ谷町	53	35	0.63	なだれの危険の防止
福井	殿下南	213	7	尼ヶ谷町	57	67	0.19	なだれの危険の防止
福井	殿下南	213	7	尼ヶ谷町	57	68	0.26	なだれの危険の防止
福井	殿下南	213	7	尼ヶ谷町	57	69	0.28	なだれの危険の防止
福井	殿下南	213	7	尼ヶ谷町	57	70	0.22	なだれの危険の防止
福井	殿下南	222	6	別畑町	33	56	0.75	なだれの危険の防止
福井	殿下南	222	6	別畑町	33	57	0.5	なだれの危険の防止
福井	殿下南計						7.51	
福井	国見	246	1	国見町	104	17	0.48	なだれの危険の防止
福井	国見	246	1	国見町	104	18	0.09	なだれの危険の防止
福井	国見	246	2	国見町	104	1	0.31	なだれの危険の防止
福井	国見	246	2	国見町	104	2	0.27	なだれの危険の防止

別表11 択伐及び禁伐地(うち禁伐地)

(地番単位で設定)

地区名	地域名	林班	準林班	大字	小字	地番	面積	指定の目的
福井	国見	246	2	国見町	104	3	0.06	なだれの危険の防止
福井	国見	246	2	国見町	104	4	0.5	なだれの危険の防止
福井	国見	246	2	国見町	104	5	0.22	なだれの危険の防止
福井	国見	246	2	国見町	104	6	0.88	なだれの危険の防止
福井	国見	246	2	国見町	104	7	1.17	なだれの危険の防止
福井	国見	246	2	国見町	104	8	0.59	なだれの危険の防止
福井	国見	246	2	国見町	104	9	0.18	なだれの危険の防止
福井	国見	246	2	国見町	104	10-1	0.07	なだれの危険の防止
福井	国見	246	2	国見町	104	11-1	0.16	なだれの危険の防止
福井	国見	246	2	国見町	104	12	0.7	なだれの危険の防止
福井	国見	246	2	国見町	104	13	0.06	なだれの危険の防止
福井	国見	246	2	国見町	104	14-1	0.16	なだれの危険の防止
福井	国見	246	2	国見町	104	14-2	0.06	なだれの危険の防止
福井	国見	246	2	国見町	104	15	0.07	なだれの危険の防止
福井	国見	246	2	国見町	104	16	0.12	なだれの危険の防止
福井	国見計						6.15	
福井	東郷・一乗	300	25	脇三ヶ町	58	1	1.69	なだれの危険の防止(保健と兼種)
福井	東郷・一乗	300	25	脇三ヶ町	58	1	0.73	公衆の保健 (なだれと兼種)
福井	東郷・一乗計						2.42	
福井	文殊山	307	1	西大味町	37	1	0.16	なだれの危険の防止
福井	文殊山	307	1	西大味町	37	2	0.19	なだれの危険の防止
福井	文殊山	307	1	西大味町	37	3	0.22	なだれの危険の防止
福井	文殊山	307	1	西大味町	37	4	0.16	なだれの危険の防止
福井	文殊山	307	1	西大味町	37	5	0.19	なだれの危険の防止
福井	文殊山	307	1	西大味町	37	6-1	0.31	なだれの危険の防止
福井	文殊山	307	1	西大味町	37	6-2	0.22	なだれの危険の防止
福井	文殊山	307	1	西大味町	37	6-3	0.41	なだれの危険の防止
福井	文殊山	307	1	西大味町	37	7	0.47	なだれの危険の防止
福井	文殊山	307	1	西大味町	37	8	0.16	なだれの危険の防止
福井	文殊山	307	1	西大味町	37	9	0.13	なだれの危険の防止
福井	文殊山	307	1	西大味町	37	10	0.22	なだれの危険の防止
福井	文殊山	307	1	西大味町	37	11	0.28	なだれの危険の防止
福井	文殊山	307	1	西大味町	37	25	0.15	なだれの危険の防止
福井	文殊山	308	3	西大味町	33	49	0.19	なだれの危険の防止
福井	文殊山	308	3	西大味町	33	50	0.22	なだれの危険の防止
福井	文殊山	308	4	西大味町	34	4-2	0.4	なだれの危険の防止
福井	文殊山	308	4	西大味町	34	5	0.01	なだれの危険の防止
福井	文殊山	308	4	西大味町	34	7	0.13	なだれの危険の防止
福井	文殊山	308	4	西大味町	34	8	0.13	なだれの危険の防止
福井	文殊山	308	4	西大味町	34	9	0.19	なだれの危険の防止
福井	文殊山	308	4	西大味町	34	10	0.22	なだれの危険の防止
福井	文殊山	308	7	西大味町	36	28	0.13	なだれの危険の防止
福井	文殊山	308	7	西大味町	36	29	0.19	なだれの危険の防止
福井	文殊山	308	7	西大味町	36	30	0.16	なだれの危険の防止
福井	文殊山	308	7	西大味町	36	31	0.25	なだれの危険の防止
福井	文殊山	308	7	西大味町	36	32	0.19	なだれの危険の防止
福井	文殊山	308	7	西大味町	36	33	0.19	なだれの危険の防止
福井	文殊山	308	7	西大味町	36	34	0.28	なだれの危険の防止
福井	文殊山	308	7	西大味町	36	35	0.31	なだれの危険の防止
福井	文殊山	308	7	西大味町	36	36	0.16	なだれの危険の防止
福井	文殊山	308	7	西大味町	36	38	0.16	なだれの危険の防止
福井	文殊山	308	7	西大味町	36	40	0.13	なだれの危険の防止
福井	文殊山	308	7	西大味町	36	41-1	0.25	なだれの危険の防止
福井	文殊山	308	7	西大味町	36	41-2	0.1	なだれの危険の防止
福井	文殊山	308	7	西大味町	36	47	0.05	なだれの危険の防止
福井	文殊山	308	7	西大味町	36	48	0.06	なだれの危険の防止
福井	文殊山	308	7	西大味町	36	49	0.25	なだれの危険の防止
福井	文殊山	308	8	西大味町	36	50	0.33	なだれの危険の防止

別表11 択伐及び禁伐地(うち禁伐地)

(地番単位で設定)

地区名	地域名	林班	準林班	大字	小字	地番	面積	指定の目的
福井	文殊山	308	8	西大味町	36	51	0.16	なだれの危険の防止
福井	文殊山	308	8	西大味町	36	52	0.19	なだれの危険の防止
福井	文殊山	308	8	西大味町	36	53	0.38	なだれの危険の防止
福井	文殊山	308	8	西大味町	36	54	0.22	なだれの危険の防止
福井	文殊山	308	8	西大味町	36	55	0.25	なだれの危険の防止
福井	文殊山	308	9	西大味町	36	1-1	0.12	なだれの危険の防止
福井	文殊山	308	9	西大味町	36	42	0.13	なだれの危険の防止
福井	文殊山	308	9	西大味町	36	66	0.16	なだれの危険の防止
福井	文殊山計						9.56	
福井	福井市小計						40.62	
美山	下宇坂北	316	1	高田町	51	2-1	0.78	なだれの危険の防止
美山	下宇坂北	316	2	高田町	51	2-2	0.15	なだれの危険の防止
美山	下宇坂北	320	5	高田町	47	160	0.24	なだれの危険の防止
美山	下宇坂北	320	5	高田町	47	161	0.2	なだれの危険の防止
美山	下宇坂北	320	5	高田町	47	162	0.06	なだれの危険の防止
美山	下宇坂北	320	5	高田町	47	163	0.04	なだれの危険の防止
美山	下宇坂北	320	5	高田町	47	164	0.05	なだれの危険の防止
美山	下宇坂北	320	5	高田町	47	165	0.06	なだれの危険の防止
美山	下宇坂北	320	5	高田町	47	166	0.13	なだれの危険の防止
美山	下宇坂北	320	6	高田町	47	167	0.63	なだれの危険の防止
美山	下宇坂北	320	6	高田町	47	171	0.18	なだれの危険の防止
美山	下宇坂北	321	3	高田町	46	40-2	0.1	なだれの危険の防止
美山	下宇坂北	321	3	高田町	46	43-3	0.03	なだれの危険の防止
美山	下宇坂北	329	6	宇坂大谷町	62	10-1	0.06	なだれの危険の防止
美山	下宇坂北	329	6	宇坂大谷町	62	10-2	0.06	なだれの危険の防止
美山	下宇坂北	329	6	宇坂大谷町	62	11	0.50	なだれの危険の防止
美山	下宇坂北	329	6	宇坂大谷町	62	12-1	0.27	なだれの危険の防止
美山	下宇坂北	329	6	宇坂大谷町	62	12-2	0.27	なだれの危険の防止
美山	下宇坂北	329	6	宇坂大谷町	62	13	0.31	なだれの危険の防止
美山	下宇坂北	329	6	宇坂大谷町	62	14	0.31	なだれの危険の防止
美山	下宇坂北	329	6	宇坂大谷町	62	16	0.19	なだれの危険の防止
美山	下宇坂北	329	6	宇坂大谷町	62	17	0.16	なだれの危険の防止
美山	下宇坂北	329	7	宇坂大谷町	62	18	0.31	なだれの危険の防止
美山	下宇坂北	329	7	宇坂大谷町	62	19-1	0.09	なだれの危険の防止
美山	下宇坂北	329	7	宇坂大谷町	62	19-2	0.09	なだれの危険の防止
美山	下宇坂北	329	7	宇坂大谷町	62	20	0.19	なだれの危険の防止
美山	下宇坂北	329	7	宇坂大谷町	62	21	0.78	なだれの危険の防止
美山	下宇坂北	329	7	宇坂大谷町	62	22	0.26	なだれの危険の防止
美山	下宇坂北	329	7	宇坂大谷町	62	23	0.16	なだれの危険の防止
美山	下宇坂北	329	7	宇坂大谷町	62	24-1	0.25	なだれの危険の防止
美山	下宇坂北	329	7	宇坂大谷町	62	24-2	0.19	なだれの危険の防止
美山	下宇坂北	329	7	宇坂大谷町	62	25	0.13	なだれの危険の防止
美山	下宇坂北	329	7	宇坂大谷町	62	26	0.06	なだれの危険の防止
美山	下宇坂北	329	7	宇坂大谷町	62	27	0.87	なだれの危険の防止
美山	下宇坂北	335	2	大久保町	32	228	0.04	なだれの危険の防止
美山	下宇坂北	384	7	獺ヶ口町	37	13	0.88	なだれの危険の防止
美山	下宇坂北	384	9	獺ヶ口町	37	54	0.06	なだれの危険の防止
美山	下宇坂北	384	9	獺ヶ口町	37	55	0.31	なだれの危険の防止
福井	下宇坂北計						9.45	
美山	芦見	340	3	吉山町	32	40-2	0.78	なだれの危険の防止
美山	芦見	340	5	吉山町	32	24-2	1.00	なだれの危険の防止
美山	芦見	340	6	吉山町	32	31-2	1.19	なだれの危険の防止
美山	芦見	340	6	吉山町	32	31-3	0.75	なだれの危険の防止
美山	芦見	340	6	吉山町	32	39-2	0.19	なだれの危険の防止
美山	芦見	346	1	籠谷町	13	3-2	0.63	なだれの危険の防止
美山	芦見	346	1	籠谷町	13	34-1	0.09	なだれの危険の防止
美山	芦見	346	1	籠谷町	13	34-2	0.03	なだれの危険の防止
美山	芦見	346	1	籠谷町	13	36-1	0.13	なだれの危険の防止

別表11 択伐及び禁伐地(うち禁伐地)

(地番単位で設定)

地区名	地域名	林班	準林班	大字	小字	地番	面積	指定の目的
美山	芦見	346	1	籠谷町	13	36-2	0.13	なだれの危険の防止
美山	芦見	346	1	籠谷町	13	37-1	0.06	なだれの危険の防止
美山	芦見	346	1	籠谷町	13	37-2	0.06	なだれの危険の防止
美山	芦見	346	1	籠谷町	13	38-1	0.47	なだれの危険の防止
美山	芦見	346	1	籠谷町	13	38-2	0.19	なだれの危険の防止
美山	芦見	346	1	籠谷町	13	56	0.63	なだれの危険の防止
美山	芦見	347	3	美山大谷町	47	1-3	22.13	なだれの危険の防止
美山	芦見	354	3	美山大谷町	37	2-7	0.19	なだれの危険の防止
美山	芦見	354	4	美山大谷町	37	2-5	0.68	なだれの危険の防止
美山	芦見	355	4	西中町	23	31	0.25	なだれの危険の防止
美山	芦見	355	4	西中町	23	32	0.38	なだれの危険の防止
美山	芦見	357	5	西中町	28	40	0.50	なだれの危険の防止
美山	芦見	357	5	西中町	28	41	2.44	なだれの危険の防止
美山	芦見	359	1	所谷町	26	26	0.34	なだれの危険の防止
美山	芦見	362	1	皿谷町	47	1-1	0.31	なだれの危険の防止
美山	芦見	362	1	皿谷町	47	1-2	0.25	なだれの危険の防止
美山	芦見	362	2	皿谷町	47	2-1	0.71	なだれの危険の防止
美山	芦見	362	2	皿谷町	47	2-2	0.38	なだれの危険の防止
美山	芦見	362	2	皿谷町	47	3-1	0.31	なだれの危険の防止
美山	芦見	362	2	皿谷町	47	3-2	0.31	なだれの危険の防止
美山	芦見	362	2	皿谷町	47	4	0.69	なだれの危険の防止
美山	芦見	362	2	皿谷町	47	5-1	0.19	なだれの危険の防止
美山	芦見	362	2	皿谷町	47	5-2	0.50	なだれの危険の防止
美山	芦見	362	2	皿谷町	47	6-1	0.47	なだれの危険の防止
美山	芦見	362	2	皿谷町	47	6-2	0.53	なだれの危険の防止
美山	芦見	362	2	皿谷町	47	7-1	0.41	なだれの危険の防止
美山	芦見	362	2	皿谷町	47	7-2	0.38	なだれの危険の防止
美山	芦見	362	3	皿谷町	47	8-1	0.34	なだれの危険の防止
美山	芦見	362	3	皿谷町	47	8-2	0.16	なだれの危険の防止
美山	芦見	362	3	皿谷町	47	14-1	1.84	なだれの危険の防止
美山	芦見	371	1	皿谷町	3	29-1	0.98	なだれの危険の防止
美山	芦見	375	1	所谷町	20	6	0.54	なだれの危険の防止
美山	芦見	375	1	所谷町	20	7	0.6	なだれの危険の防止
美山	芦見	375	1	所谷町	20	8	0.48	なだれの危険の防止
美山	芦見	378	5	西中町	33	21	0.47	なだれの危険の防止
美山	芦見	378	5	西中町	33	22	0.55	なだれの危険の防止
美山	芦見	378	5	西中町	33	23	0.7	なだれの危険の防止
美山	芦見	378	5	西中町	33	26	0.33	なだれの危険の防止
美山	芦見	379	1	美山大谷町	50	1-5	0.31	なだれの危険の防止
美山	芦見	379	1	美山大谷町	50	3-1	1.56	なだれの危険の防止
美山	芦見	379	1	美山大谷町	50	4-1	0.63	なだれの危険の防止
美山	芦見	379	1	美山大谷町	50	4-3	0.76	なだれの危険の防止
美山	芦見	379	2	美山大谷町	50	1-7	2.06	なだれの危険の防止
美山	芦見	379	7	美山大谷町	34	6-21	0.2	なだれの危険の防止
美山	芦見	379	7	美山大谷町	34	6-22	0.01	なだれの危険の防止
美山	芦見	379	7	美山大谷町	34	6-23	0.06	なだれの危険の防止
美山	芦見	379	7	美山大谷町	34	6-24	0.25	なだれの危険の防止
美山	芦見	379	7	美山大谷町	34	6-25	0.2	なだれの危険の防止
美山	芦見	379	7	美山大谷町	34	6-26	0.18	なだれの危険の防止
美山	芦見	379	7	美山大谷町	34	6-27	0.16	なだれの危険の防止
美山	芦見	379	7	美山大谷町	34	6-28	0.19	なだれの危険の防止
美山	芦見	379	7	美山大谷町	34	6-29	0.25	なだれの危険の防止
美山	芦見	379	7	美山大谷町	34	6-30	0.28	なだれの危険の防止
美山	芦見	379	7	美山大谷町	34	6-31	0.5	なだれの危険の防止
美山	芦見	379	7	美山大谷町	34	6-32	0.25	なだれの危険の防止
美山	芦見	379	7	美山大谷町	34	6-41	0.06	なだれの危険の防止
美山	芦見	379	7	美山大谷町	34	6-42	0.06	なだれの危険の防止
美山	芦見	379	7	美山大谷町	34	6-43	0.19	なだれの危険の防止

別表11 択伐及び禁伐地(うち禁伐地)

(地番単位で設定)

地区名	地域名	林班	準林班	大字	小字	地番	面積	指定の目的
美山	芦見	379	7	美山大谷町	34	6-44	0.09	なだれの危険の防止
美山	芦見	379	7	美山大谷町	34	6-45	0.31	なだれの危険の防止
美山	芦見	379	7	美山大谷町	34	6-46	0.31	なだれの危険の防止
美山	芦見	379	7	美山大谷町	34	6-47	0.19	なだれの危険の防止
美山	芦見	379	7	美山大谷町	34	6-48	0.38	なだれの危険の防止
美山	芦見	379	8	美山大谷町	34	6-8	0.13	なだれの危険の防止
美山	芦見	379	8	美山大谷町	34	6-9	0.22	なだれの危険の防止
美山	芦見	379	8	美山大谷町	34	6-10	0.25	なだれの危険の防止
美山	芦見	379	8	美山大谷町	34	6-11	0.13	なだれの危険の防止
美山	芦見	379	8	美山大谷町	34	6-12	0.25	なだれの危険の防止
美山	芦見	379	8	美山大谷町	34	6-13	0.19	なだれの危険の防止
美山	芦見	379	8	美山大谷町	34	6-14	0.59	なだれの危険の防止
美山	芦見	379	8	美山大谷町	34	6-15	0.13	なだれの危険の防止
美山	芦見	379	8	美山大谷町	34	6-16	0.44	なだれの危険の防止
美山	芦見	379	8	美山大谷町	34	6-17	0.25	なだれの危険の防止
美山	芦見	379	8	美山大谷町	34	6-18	0.19	なだれの危険の防止
美山	芦見	379	8	美山大谷町	34	6-19	0.5	なだれの危険の防止
美山	芦見	379	8	美山大谷町	34	6-20	0.22	なだれの危険の防止
美山	芦見	379	8	美山大谷町	34	6-35	0.16	なだれの危険の防止
美山	芦見	379	8	美山大谷町	34	6-36	0.09	なだれの危険の防止
美山	芦見	379	8	美山大谷町	34	6-37	0.09	なだれの危険の防止
美山	芦見	379	8	美山大谷町	34	6-38	0.09	なだれの危険の防止
美山	芦見	379	8	美山大谷町	34	6-39	0.19	なだれの危険の防止
美山	芦見	379	8	美山大谷町	34	6-40	0.03	なだれの危険の防止
美山	芦見	379	9	美山大谷町	34	6-1	0.28	なだれの危険の防止
美山	芦見	379	9	美山大谷町	34	6-2	0.56	なだれの危険の防止
美山	芦見	379	9	美山大谷町	34	6-3	0.13	なだれの危険の防止
美山	芦見	379	9	美山大谷町	34	6-4	0.38	なだれの危険の防止
美山	芦見	379	9	美山大谷町	34	6-5	1.16	なだれの危険の防止
美山	芦見	379	9	美山大谷町	34	6-6	1.69	なだれの危険の防止
美山	芦見	379	9	美山大谷町	34	6-7	0.47	なだれの危険の防止
美山	芦見	379	9	美山大谷町	34	6-33	0.31	なだれの危険の防止
美山	芦見	379	9	美山大谷町	34	6-34	0.16	なだれの危険の防止
美山	芦見	379	10	西中町	34	5	0.28	なだれの危険の防止
美山	芦見	380	6	仁位町	51	1-2	1.69	なだれの危険の防止
美山	芦見	381	1	吉山町	22	4-7	1.03	なだれの危険の防止
美山	芦見	381	4	吉山町	22	14-13	0.82	なだれの危険の防止
美山	芦見	383	7	吉山町	34	16-3	0.26	なだれの危険の防止
美山	芦見	383	7	吉山町	34	16-6	0.03	なだれの危険の防止
美山	芦見	383	7	吉山町	34	17-2	0.08	なだれの危険の防止
美山	芦見	383	7	吉山町	34	17-4	0.05	なだれの危険の防止
福井	芦見計						68.63	
美山	上宇坂	386	1	品ヶ瀬町	21	1-1	0.02	なだれの危険の防止
美山	上宇坂	386	1	品ヶ瀬町	21	2-1	0.05	なだれの危険の防止
美山	上宇坂	386	1	品ヶ瀬町	21	3-1	0.09	なだれの危険の防止
美山	上宇坂	386	1	品ヶ瀬町	21	4-1	0.13	なだれの危険の防止
美山	上宇坂	386	1	品ヶ瀬町	21	5-1	0.14	なだれの危険の防止
美山	上宇坂	386	1	品ヶ瀬町	21	6-1	0.15	なだれの危険の防止
美山	上宇坂	386	1	品ヶ瀬町	21	7-1	0.15	なだれの危険の防止
美山	上宇坂	386	1	品ヶ瀬町	21	8-1	0.16	なだれの危険の防止
美山	上宇坂	386	1	品ヶ瀬町	21	10-1	0.01	なだれの危険の防止
美山	上宇坂	386	1	品ヶ瀬町	21	18-1	0.01	なだれの危険の防止
美山	上宇坂	386	1	品ヶ瀬町	21	19-1	0.02	なだれの危険の防止
美山	上宇坂	386	1	品ヶ瀬町	21	20-1	0.03	なだれの危険の防止
美山	上宇坂	388	3	境寺町	27	46-1	0.41	なだれの危険の防止
美山	上宇坂	388	4	境寺町	29	92.97	0.14	なだれの危険の防止
美山	上宇坂	388	8	境寺町	29	35	0.26	なだれの危険の防止
美山	上宇坂	388	8	境寺町	29	36	0.22	なだれの危険の防止

別表11 択伐及び禁伐地(うち禁伐地)

(地番単位で設定)

地区名	地域名	林班	準林班	大字	小字	地番	面積	指定の目的
美山	上宇坂	388	8	境寺町	29	37	0.13	なだれの危険の防止
美山	上宇坂	388	8	境寺町	29	38	0.11	なだれの危険の防止
美山	上宇坂	388	8	境寺町	29	39	0.19	なだれの危険の防止
美山	上宇坂	388	8	境寺町	29	40	0.1	なだれの危険の防止
美山	上宇坂	388	8	境寺町	29	41	0.16	なだれの危険の防止
美山	上宇坂	388	8	境寺町	29	42	0.16	なだれの危険の防止
美山	上宇坂	388	8	境寺町	29	43	0.16	なだれの危険の防止
美山	上宇坂	388	8	境寺町	29	44	0.16	なだれの危険の防止
美山	上宇坂	388	8	境寺町	29	45	0.16	なだれの危険の防止
美山	上宇坂	388	8	境寺町	29	46	0.15	なだれの危険の防止
美山	上宇坂	388	8	境寺町	29	47	0.16	なだれの危険の防止
美山	上宇坂	388	8	境寺町	29	48	0.15	なだれの危険の防止
美山	上宇坂	388	8	境寺町	29	49	0.15	なだれの危険の防止
美山	上宇坂	388	8	境寺町	29	50	0.15	なだれの危険の防止
美山	上宇坂	388	8	境寺町	29	51	0.16	なだれの危険の防止
美山	上宇坂	388	8	境寺町	29	52	0.15	なだれの危険の防止
美山	上宇坂	388	8	境寺町	29	53	0.07	なだれの危険の防止
美山	上宇坂	388	8	境寺町	29	54	0.15	なだれの危険の防止
美山	上宇坂	388	8	境寺町	29	55	0.19	なだれの危険の防止
美山	上宇坂	388	8	境寺町	29	56	0.5	なだれの危険の防止
美山	上宇坂	388	8	境寺町	29	57	0.28	なだれの危険の防止
美山	上宇坂	388	8	境寺町	29	58	0.53	なだれの危険の防止
美山	上宇坂	388	8	境寺町	29	59	1.16	なだれの危険の防止
美山	上宇坂	388	8	境寺町	29	60	0.66	なだれの危険の防止
美山	上宇坂	388	8	境寺町	29	61	0.38	なだれの危険の防止
美山	上宇坂	388	8	境寺町	29	62	0.31	なだれの危険の防止
美山	上宇坂	389	2	境寺町	30	13	0.12	なだれの危険の防止
美山	上宇坂	389	2	境寺町	30	14	0.16	なだれの危険の防止
美山	上宇坂	389	2	境寺町	30	15	0.38	なだれの危険の防止
美山	上宇坂	389	2	境寺町	30	16	0.3	なだれの危険の防止
美山	上宇坂	389	2	境寺町	30	17	0.2	なだれの危険の防止
美山	上宇坂	389	2	境寺町	30	18	0.23	なだれの危険の防止
美山	上宇坂	389	2	境寺町	30	19	0.19	なだれの危険の防止
美山	上宇坂	389	2	境寺町	30	20	0.38	なだれの危険の防止
美山	上宇坂	389	2	境寺町	30	21	0.25	なだれの危険の防止
美山	上宇坂	389	2	境寺町	30	22	0.2	なだれの危険の防止
美山	上宇坂	389	2	境寺町	30	23	0.28	なだれの危険の防止
美山	上宇坂	389	2	境寺町	30	24	0.2	なだれの危険の防止
美山	上宇坂	389	2	境寺町	30	25	0.22	なだれの危険の防止
美山	上宇坂	389	2	境寺町	30	26	0.12	なだれの危険の防止
美山	上宇坂	389	2	境寺町	30	27	0.22	なだれの危険の防止
美山	上宇坂	389	2	境寺町	30	28	0.22	なだれの危険の防止
美山	上宇坂	389	2	境寺町	30	29	0.13	なだれの危険の防止
美山	上宇坂	389	2	境寺町	30	30	0.12	なだれの危険の防止
美山	上宇坂	389	2	境寺町	30	31	0.07	なだれの危険の防止
美山	上宇坂	389	2	境寺町	30	32	0.15	なだれの危険の防止
美山	上宇坂	389	2	境寺町	30	33	0.21	なだれの危険の防止
美山	上宇坂	389	2	境寺町	30	34	0.31	なだれの危険の防止
美山	上宇坂	389	2	境寺町	30	35	0.22	なだれの危険の防止
美山	上宇坂	389	2	境寺町	30	36	0.19	なだれの危険の防止
美山	上宇坂	389	2	境寺町	30	37	0.22	なだれの危険の防止
美山	上宇坂	389	2	境寺町	30	38	0.18	なだれの危険の防止
美山	上宇坂	389	2	境寺町	30	39	0.22	なだれの危険の防止
美山	上宇坂	389	3	境寺町	30	40	0.19	なだれの危険の防止
美山	上宇坂	389	3	境寺町	30	41	0.2	なだれの危険の防止
美山	上宇坂	389	3	境寺町	30	42	0.22	なだれの危険の防止
美山	上宇坂	389	3	境寺町	30	43	0.28	なだれの危険の防止
美山	上宇坂	389	3	境寺町	30	44	0.24	なだれの危険の防止

別表11 択伐及び禁伐地(うち禁伐地)

(地番単位で設定)

地区名	地域名	林班	準林班	大字	小字	地番	面積	指定の目的
美山	上宇坂	389	3	境寺町	30	45	0.13	なだれの危険の防止
美山	上宇坂	389	3	境寺町	30	46	0.04	なだれの危険の防止
美山	上宇坂	389	3	境寺町	30	47	0.03	なだれの危険の防止
美山	上宇坂	389	3	境寺町	30	48	0.04	なだれの危険の防止
美山	上宇坂	389	3	境寺町	30	49	0.07	なだれの危険の防止
美山	上宇坂	389	3	境寺町	30	50	0.13	なだれの危険の防止
美山	上宇坂	389	3	境寺町	30	51	0.14	なだれの危険の防止
美山	上宇坂	389	3	境寺町	30	52	0.18	なだれの危険の防止
美山	上宇坂	389	3	境寺町	30	53	0.26	なだれの危険の防止
美山	上宇坂	462	8	境寺町	33	21-1	0.02	なだれの危険の防止
美山	上宇坂	462	8	境寺町	33	21-3	0.04	なだれの危険の防止
美山	上宇坂	462	9	境寺町	33	29-2	0.49	なだれの危険の防止
美山	上宇坂	463	10	梶谷町	21	48-1	0.5	なだれの危険の防止
美山	上宇坂	463	10	梶谷町	21	48-2	0.1	なだれの危険の防止
美山	上宇坂	463	10	梶谷町	21	49-1	0.11	なだれの危険の防止
美山	上宇坂	463	10	梶谷町	21	49-2	0.11	なだれの危険の防止
美山	上宇坂	466	3	梶谷町	30	2-1	0.19	なだれの危険の防止
美山	上宇坂	466	3	梶谷町	30	24-1	0.52	なだれの危険の防止
美山	上宇坂	466	4	梶谷町	31	1-1	0.05	なだれの危険の防止
美山	上宇坂	466	4	梶谷町	31	2-1	0.07	なだれの危険の防止
美山	上宇坂	466	4	梶谷町	31	3	0.15	なだれの危険の防止
美山	上宇坂	466	4	梶谷町	31	14-2	0.51	なだれの危険の防止
美山	上宇坂	466	4	梶谷町	31	15-1	0.6	なだれの危険の防止
美山	上宇坂	468	1	東天田町	24	134	0.53	なだれの危険の防止
美山	上宇坂	468	1	東天田町	24	135	0.25	なだれの危険の防止
美山	上宇坂	468	1	東天田町	24	136	0.38	なだれの危険の防止
美山	上宇坂	468	1	東天田町	24	140	0.08	なだれの危険の防止
美山	上宇坂	468	2	東天田町	24	100-2	0.1	なだれの危険の防止
美山	上宇坂	468	3	東天田町	24	36-1	0.06	なだれの危険の防止
美山	上宇坂	468	3	東天田町	24	36-2	0.06	なだれの危険の防止
美山	上宇坂	468	3	東天田町	24	37-1	0.33	なだれの危険の防止
美山	上宇坂	468	3	東天田町	24	37-2	0.33	なだれの危険の防止
美山	上宇坂	468	3	東天田町	24	39	0.13	なだれの危険の防止
美山	上宇坂	468	3	東天田町	24	40	0.09	なだれの危険の防止
美山	上宇坂	468	3	東天田町	24	41	0.13	なだれの危険の防止
美山	上宇坂	468	4	東天田町	25	21	0.1	なだれの危険の防止
美山	上宇坂	468	4	東天田町	25	22	0.08	なだれの危険の防止
美山	上宇坂	468	4	東天田町	25	23	0.14	なだれの危険の防止
美山	上宇坂	468	4	東天田町	25	24	0.14	なだれの危険の防止
美山	上宇坂	468	4	東天田町	25	25	0.53	なだれの危険の防止
美山	上宇坂	468	4	東天田町	25	26	0.08	なだれの危険の防止
美山	上宇坂	468	4	東天田町	25	27	0.2	なだれの危険の防止
美山	上宇坂	468	4	東天田町	25	28	0.16	なだれの危険の防止
美山	上宇坂	468	4	東天田町	25	29-1	0.22	なだれの危険の防止
美山	上宇坂	468	4	東天田町	25	29-2	0.08	なだれの危険の防止
美山	上宇坂	468	4	東天田町	25	41	0.09	なだれの危険の防止
美山	上宇坂	468	5	東天田町	25	42	0.72	なだれの危険の防止
美山	上宇坂	471	2	東天田町	29	52	0.22	なだれの危険の防止
美山	上宇坂	471	2	東天田町	29	53	0.13	なだれの危険の防止
美山	上宇坂	471	2	東天田町	29	54	0.75	なだれの危険の防止
美山	上宇坂	471	5	東天田町	31	126	0.06	なだれの危険の防止
美山	上宇坂	471	5	東天田町	31	133-1	0.4	なだれの危険の防止
美山	上宇坂	471	5	東天田町	31	133-2	0.07	なだれの危険の防止
美山	上宇坂	471	5	東天田町	31	134	0.03	なだれの危険の防止
美山	上宇坂	471	5	東天田町	31	135	0.03	なだれの危険の防止
美山	上宇坂	471	5	東天田町	31	136	0.19	なだれの危険の防止
美山	上宇坂	562	2	蔵作町	33	2-1	0.02	なだれの危険の防止
美山	上宇坂	562	2	蔵作町	33	2-2	0.01	なだれの危険の防止

別表11 択伐及び禁伐地(うち禁伐地)

(地番単位で設定)

地区名	地域名	林班	準林班	大字	小字	地番	面積	指定の目的
美山	上宇坂	562	2	蔵作町	33	3-2	0.04	なだれの危険の防止
美山	上宇坂	562	2	蔵作町	33	3-3	0.02	なだれの危険の防止
美山	上宇坂	562	2	蔵作町	33	4-1	0.04	なだれの危険の防止
美山	上宇坂	562	2	蔵作町	33	4-2	0.03	なだれの危険の防止
美山	上宇坂	562	2	蔵作町	33	5-1	0.04	なだれの危険の防止
美山	上宇坂	562	2	蔵作町	33	5-2	0.02	なだれの危険の防止
美山	上宇坂	562	2	蔵作町	33	6-1	0.06	なだれの危険の防止
美山	上宇坂	562	2	蔵作町	33	7-1	0.07	なだれの危険の防止
美山	上宇坂	562	2	蔵作町	33	7-2	0.02	なだれの危険の防止
美山	上宇坂	562	2	蔵作町	33	8-1	0.07	なだれの危険の防止
美山	上宇坂	562	2	蔵作町	33	9-1	0.07	なだれの危険の防止
美山	上宇坂	562	2	蔵作町	33	9-2	0.01	なだれの危険の防止
美山	上宇坂	562	2	蔵作町	33	10-1	0.06	なだれの危険の防止
美山	上宇坂	562	2	蔵作町	33	10-2	0.01	なだれの危険の防止
美山	上宇坂	562	2	蔵作町	33	11-1	0.06	なだれの危険の防止
美山	上宇坂	562	2	蔵作町	33	11-2	0.01	なだれの危険の防止
美山	上宇坂	562	2	蔵作町	33	12-1	0.06	なだれの危険の防止
美山	上宇坂	562	2	蔵作町	33	12-2	0.01	なだれの危険の防止
美山	上宇坂	562	2	蔵作町	33	13-1	0.06	なだれの危険の防止
美山	上宇坂	562	2	蔵作町	33	13-2	0.02	なだれの危険の防止
美山	上宇坂	562	2	蔵作町	33	23-2	0.53	なだれの危険の防止
美山	上宇坂	578	1	朝谷町	44	20-3	0.78	なだれの危険の防止
美山	上宇坂	578	2	朝谷町	44	52-2	0.06	なだれの危険の防止
美山	上宇坂	578	2	朝谷町	44	53-2	0.06	なだれの危険の防止
美山	上宇坂	578	2	朝谷町	44	54-2	0.03	なだれの危険の防止
美山	上宇坂	578	2	朝谷町	44	67	0.05	なだれの危険の防止
美山	上宇坂	578	2	朝谷町	44	68	0.08	なだれの危険の防止
美山	上宇坂	578	2	朝谷町	44	69	0.1	なだれの危険の防止
美山	上宇坂	578	2	朝谷町	44	70	0.1	なだれの危険の防止
美山	上宇坂	578	2	朝谷町	44	71	0.15	なだれの危険の防止
美山	上宇坂	578	2	朝谷町	44	72	0.2	なだれの危険の防止
美山	上宇坂	578	2	朝谷町	44	73	0.22	なだれの危険の防止
美山	上宇坂	578	2	朝谷町	44	74-2	0.2	なだれの危険の防止
美山	上宇坂	578	2	朝谷町	44	77	0.1	なだれの危険の防止
美山	上宇坂	578	2	朝谷町	44	78	0.06	なだれの危険の防止
美山	上宇坂	578	2	朝谷町	44	79	0.22	なだれの危険の防止
美山	上宇坂	578	2	朝谷町	44	80	0.16	なだれの危険の防止
美山	上宇坂	578	2	朝谷町	44	81	0.19	なだれの危険の防止
美山	上宇坂	578	3	朝谷町	45	1-1	0.08	なだれの危険の防止
美山	上宇坂	578	3	朝谷町	45	1-2	0.08	なだれの危険の防止
美山	上宇坂	578	3	朝谷町	45	2	0.11	なだれの危険の防止
美山	上宇坂	578	3	朝谷町	45	3	0.11	なだれの危険の防止
美山	上宇坂	578	3	朝谷町	45	10-2	0.09	なだれの危険の防止
美山	上宇坂	578	3	朝谷町	45	11	0.13	なだれの危険の防止
美山	上宇坂	578	3	朝谷町	45	12-2	0.07	なだれの危険の防止
美山	上宇坂	578	3	朝谷町	45	22	0.03	なだれの危険の防止
美山	上宇坂	578	3	朝谷町	45	23	0.02	なだれの危険の防止
美山	上宇坂	578	3	朝谷町	45	24	0.03	なだれの危険の防止
美山	上宇坂	578	3	朝谷町	45	25	0.04	なだれの危険の防止
美山	上宇坂	578	3	朝谷町	45	26-1,26-2	0.04	なだれの危険の防止
美山	上宇坂	578	3	朝谷町	45	27	0.06	なだれの危険の防止
美山	上宇坂	578	3	朝谷町	45	28	0.08	なだれの危険の防止
美山	上宇坂	578	3	朝谷町	45	29	0.08	なだれの危険の防止
美山	上宇坂	578	3	朝谷町	45	30	0.06	なだれの危険の防止
美山	上宇坂	578	3	朝谷町	45	45-1	0.08	なだれの危険の防止
美山	上宇坂	578	3	朝谷町	45	45-2	0.02	なだれの危険の防止
美山	上宇坂	578	3	朝谷町	45	46	0.2	なだれの危険の防止
美山	上宇坂	578	3	朝谷町	45	48	0.07	なだれの危険の防止

別表11 択伐及び禁伐地(うち禁伐地)

(地番単位で設定)

地区名	地域名	林班	準林班	大字	小字	地番	面積	指定の目的
美山	上宇坂	579	3	朝谷町	45	26-2	0.07	なだれの危険の防止
美山	上宇坂	579	5	朝谷町	47	30	0.56	なだれの危険の防止
美山	上宇坂計						33.02	
美山	羽生西	391	5	薬師町	47	2-4	0.18	なだれの危険の防止
美山	羽生西	391	5	薬師町	47	2-6	0.18	なだれの危険の防止
美山	羽生西	391	5	薬師町	47	2-7	0.18	なだれの危険の防止
美山	羽生西	391	5	薬師町	47	2-9	0.18	なだれの危険の防止
美山	羽生西	391	5	薬師町	47	4-1	0.81	なだれの危険の防止
美山	羽生西	391	5	薬師町	47	4-2	0.72	なだれの危険の防止
美山	羽生西	391	5	薬師町	47	4-3	0.38	なだれの危険の防止
美山	羽生西	392	3	薬師町	49	12-2	0.41	なだれの危険の防止
美山	羽生西	396	8	仁位町	52	27	0.14	なだれの危険の防止
美山	羽生西	396	8	仁位町	52	28	0.25	なだれの危険の防止
美山	羽生西	396	8	仁位町	52	29	0.14	なだれの危険の防止
美山	羽生西	396	8	仁位町	52	30	0.17	なだれの危険の防止
美山	羽生西	396	8	仁位町	52	31	0.22	なだれの危険の防止
美山	羽生西	396	8	仁位町	52	32	0.38	なだれの危険の防止
美山	羽生西	396	8	仁位町	52	33	0.2	なだれの危険の防止
美山	羽生西	396	8	仁位町	53	8	0.32	なだれの危険の防止
美山	羽生西	396	8	仁位町	53	9	0.24	なだれの危険の防止
美山	羽生西	396	8	仁位町	53	10	0.5	なだれの危険の防止
美山	羽生西	396	8	仁位町	53	14	0.41	なだれの危険の防止
美山	羽生西	396	8	仁位町	53	15	0.17	なだれの危険の防止
美山	羽生西	396	8	仁位町	53	16	0.26	なだれの危険の防止
美山	羽生西	396	8	仁位町	53	19	0.08	なだれの危険の防止
美山	羽生西	397	4	仁位町	56	28	0.25	なだれの危険の防止
美山	羽生西	397	4	仁位町	56	30	0.13	なだれの危険の防止
美山	羽生西	397	4	仁位町	56	31	0.10	なだれの危険の防止
美山	羽生西	397	4	仁位町	56	32	0.12	なだれの危険の防止
美山	羽生西	450	1	間戸町	58	1-2	0.28	なだれの危険の防止
美山	羽生西	450	1	間戸町	58	5-2	0.38	なだれの危険の防止
美山	羽生西	452	2	間戸町	82	10	0.22	なだれの危険の防止
美山	羽生西	452	2	間戸町	82	30-2	0.4	なだれの危険の防止
美山	羽生西	452	2	間戸町	82	32-1	0.66	なだれの危険の防止
美山	羽生西	452	2	間戸町	82	32-2	0.22	なだれの危険の防止
福井	羽生西計						9.28	
美山	羽生東	415	6	野波町	67	4	2.16	なだれの危険の防止
美山	羽生東	415	6	野波町	67	5-1	0.11	なだれの危険の防止
美山	羽生東	420	2	野波町	59	10-3	0.06	なだれの危険の防止
美山	羽生東	425	9	計石町	55	1-2	0.43	なだれの危険の防止
美山	羽生東	427	1	東川上町	41	4-2	2.26	なだれの危険の防止
美山	羽生東	430	4	東川上町	34	12	0.53	なだれの危険の防止
美山	羽生東	430	4	東川上町	34	13	0.28	なだれの危険の防止
美山	羽生東	435	1	東俣町	47	43	1.16	なだれの危険の防止
美山	羽生東	435	1	東俣町	47	44	1.09	なだれの危険の防止
美山	羽生東	435	1	東俣町	47	45	0.76	なだれの危険の防止
美山	羽生東	435	1	東俣町	47	46	0.53	なだれの危険の防止
美山	羽生東	435	1	東俣町	47	47	0.54	なだれの危険の防止
美山	羽生東	435	1	東俣町	47	48	0.25	なだれの危険の防止
美山	羽生東	435	1	東俣町	47	49	0.2	なだれの危険の防止
美山	羽生東	435	1	東俣町	47	50	0.86	なだれの危険の防止
美山	羽生東	437	2	東俣町	43	35-1	0.03	なだれの危険の防止
美山	羽生東	437	2	東俣町	43	35-2	0.47	なだれの危険の防止
美山	羽生東	437	2	東俣町	43	35-3	0.26	なだれの危険の防止
美山	羽生東	437	2	東俣町	43	36-1	0.2	なだれの危険の防止
美山	羽生東	437	2	東俣町	43	36-2	0.04	なだれの危険の防止
美山	羽生東	437	2	東俣町	43	38-2	0.07	なだれの危険の防止
美山	羽生東	437	2	東俣町	43	39-2	0.12	なだれの危険の防止

別表11 択伐及び禁伐地(うち禁伐地)

(地番単位で設定)

地区名	地域名	林班	準林班	大字	小字	地番	面積	指定の目的
美山	羽生東	440	1	南西俣町	34	17-1	0.42	なだれの危険の防止
美山	羽生東	440	1	南西俣町	35	33-1	0.49	なだれの危険の防止
美山	羽生東	440	2	南西俣町	34	25	14.69	なだれの危険の防止
美山	羽生東	440	6	南西俣町	34	26	0.44	なだれの危険の防止
美山	羽生東	441	1	南西俣町	36	6-1	1.28	なだれの危険の防止
美山	羽生東	442	6	南西俣町	39	21-1	0.76	なだれの危険の防止
美山	羽生東	442	6	南西俣町	39	21-2	0.19	なだれの危険の防止
美山	羽生東	442	6	南西俣町	39	22-1	0.53	なだれの危険の防止
美山	羽生東	442	6	南西俣町	39	22-2	0.03	なだれの危険の防止
美山	羽生東	446	6	南宮地町	47	2-1	7.81	なだれの危険の防止
美山	羽生東	448	2	南宮地町	60	8-3	0.59	なだれの危険の防止
福井	羽生東計						39.64	
美山	上味見	474	1	東河原町	30	7-1	1.31	なだれの危険の防止
美山	上味見	474	1	東河原町	30	8-1	0.94	なだれの危険の防止
美山	上味見	474	2	東河原町	30	9	0.22	なだれの危険の防止
美山	上味見	474	3	東河原町	30	28-1	0.38	なだれの危険の防止
美山	上味見	475	5	西市布町	34	2-1	0.37	なだれの危険の防止
美山	上味見	475	5	西市布町	34	2-2	0.38	なだれの危険の防止
美山	上味見	475	5	西市布町	34	2-3	0.56	なだれの危険の防止
美山	上味見	475	5	西市布町	34	2-4	0.44	なだれの危険の防止
美山	上味見	475	5	西市布町	34	2-5	1.56	なだれの危険の防止
美山	上味見	475	5	西市布町	34	2-6	0.2	なだれの危険の防止
美山	上味見	475	5	西市布町	34	2-7	1.54	なだれの危険の防止
美山	上味見	479	6	小当見町	52	6-9	0.22	なだれの危険の防止
美山	上味見	485	8	中手町	60	2-29	0.63	なだれの危険の防止
美山	上味見	485	10	中手町	60	4-4	0.32	なだれの危険の防止
美山	上味見	485	12	中手町	60	17-2	0.25	なだれの危険の防止
美山	上味見	485	12	中手町	60	17-4	0.38	なだれの危険の防止
美山	上味見	485	12	中手町	60	17-5	0.44	なだれの危険の防止
美山	上味見	485	12	中手町	60	17-6	0.28	なだれの危険の防止
美山	上味見	485	12	中手町	60	17-7	0.63	なだれの危険の防止
美山	上味見	486	1	南野津又町	36	2-4	0.28	なだれの危険の防止
美山	上味見	486	1	南野津又町	36	2-5	0.88	なだれの危険の防止
美山	上味見	486	1	南野津又町	36	2-6	0.5	なだれの危険の防止
美山	上味見	492	7	南野津又町	29	10-1	1.06	なだれの危険の防止
美山	上味見	492	7	南野津又町	29	10-3	0.69	なだれの危険の防止
美山	上味見	492	7	南野津又町	29	10-5	0.44	なだれの危険の防止
美山	上味見	492	7	南野津又町	29	10-7	0.16	なだれの危険の防止
美山	上味見	492	7	南野津又町	29	10-13	0.16	なだれの危険の防止
美山	上味見	493	5	中手町	73	23-1	0.26	なだれの危険の防止
美山	上味見	494	2	神当部町	41	5-1	0.03	なだれの危険の防止
美山	上味見	494	2	神当部町	41	5-2	0.28	なだれの危険の防止
美山	上味見	494	2	神当部町	41	5-3	0.06	なだれの危険の防止
美山	上味見	494	4	神当部町	41	2-2	0.06	なだれの危険の防止
美山	上味見	494	4	神当部町	41	2-3	0.81	なだれの危険の防止
美山	上味見	494	4	神当部町	41	2-4	0.13	なだれの危険の防止
美山	上味見	494	4	神当部町	41	2-5	0.13	なだれの危険の防止
美山	上味見	494	4	神当部町	41	2-7	1.38	なだれの危険の防止
美山	上味見	494	4	神当部町	41	2-8	0.13	なだれの危険の防止
美山	上味見	494	4	神当部町	41	2-9	0.31	なだれの危険の防止
美山	上味見	494	4	神当部町	41	2-27	0.09	なだれの危険の防止
美山	上味見	494	4	神当部町	41	2-28	0.22	なだれの危険の防止
美山	上味見	498	1	神当部町	37	1-8	0.31	なだれの危険の防止
美山	上味見	498	1	神当部町	37	1-12	0.56	なだれの危険の防止
美山	上味見	499	1	味見河内町	17	41-12	1.25	なだれの危険の防止
美山	上味見	499	1	味見河内町	17	41-13	1.44	なだれの危険の防止
美山	上味見	499	1	味見河内町	17	41-14	0.38	なだれの危険の防止
美山	上味見	499	1	味見河内町	17	41-15	0.25	なだれの危険の防止

別表11 択伐及び禁伐地(うち禁伐地)

(地番単位で設定)

地区名	地域名	林班	準林班	大字	小字	地番	面積	指定の目的
美山	上味見	499	1	味見河内町	17	41-16	0.13	なだれの危険の防止
美山	上味見	499	1	味見河内町	17	41-17	0.28	なだれの危険の防止
美山	上味見	499	1	味見河内町	17	41-36	0.09	なだれの危険の防止
美山	上味見	499	1	味見河内町	17	41-37	0.03	なだれの危険の防止
美山	上味見	499	1	味見河内町	17	41-38	0.16	なだれの危険の防止
美山	上味見	499	1	味見河内町	17	41-39	0.19	なだれの危険の防止
美山	上味見	499	1	味見河内町	17	41-40	0.03	なだれの危険の防止
美山	上味見	499	1	味見河内町	17	41-41	0.09	なだれの危険の防止
美山	上味見	499	1	味見河内町	17	41-42	0.5	なだれの危険の防止
美山	上味見	499	1	味見河内町	17	41-43	0.06	なだれの危険の防止
美山	上味見	499	1	味見河内町	17	41-44	0.06	なだれの危険の防止
美山	上味見	499	1	味見河内町	17	41-45	0.59	なだれの危険の防止
美山	上味見	499	1	味見河内町	17	41-46	0.34	なだれの危険の防止
美山	上味見	499	1	味見河内町	17	41-47	0.47	なだれの危険の防止
美山	上味見	501	2	味見河内町	73	2-6	0.16	なだれの危険の防止
美山	上味見	501	3	味見河内町	73	1-3	0.81	なだれの危険の防止
美山	上味見	501	3	味見河内町	73	1-4	0.5	なだれの危険の防止
美山	上味見	501	6	味見河内町	74	1-1	5.00	なだれの危険の防止
福井	上味見計						32.79	
美山	下味見	530	3	東河原町	32	30	0.66	なだれの危険の防止
美山	下味見	530	3	東河原町	32	31	0.31	なだれの危険の防止
美山	下味見	530	3	東河原町	32	32	0.69	なだれの危険の防止
美山	下味見	530	3	東河原町	32	33	0.19	なだれの危険の防止
美山	下味見	530	4	東河原町	32	23	0.63	なだれの危険の防止
美山	下味見	530	5	東河原町	32	34	0.75	なだれの危険の防止
美山	下味見	530	5	東河原町	32	35	0.63	なだれの危険の防止
美山	下味見	530	5	東河原町	32	36	0.31	なだれの危険の防止
美山	下味見	530	5	東河原町	32	37	0.5	なだれの危険の防止
美山	下味見	530	5	東河原町	32	38	0.81	なだれの危険の防止
美山	下味見	530	5	東河原町	32	39	0.63	なだれの危険の防止
美山	下味見	530	5	東河原町	32	40	0.31	なだれの危険の防止
美山	下味見	530	5	東河原町	32	41	0.19	なだれの危険の防止
美山	下味見	530	5	東河原町	32	42	1.44	なだれの危険の防止
美山	下味見	530	5	東河原町	32	58	0.47	なだれの危険の防止
美山	下味見	530	5	東河原町	32	59	0.47	なだれの危険の防止
美山	下味見	530	5	東河原町	32	60	0.34	なだれの危険の防止
美山	下味見	530	5	東河原町	32	61	0.56	なだれの危険の防止
美山	下味見	532	1	東河原町	34	1	0.13	なだれの危険の防止
美山	下味見	532	1	東河原町	34	2-1	0.16	なだれの危険の防止
美山	下味見	532	1	東河原町	34	2-2	0.33	なだれの危険の防止
美山	下味見	532	1	東河原町	35	55-2	0.04	なだれの危険の防止
美山	下味見	532	1	東河原町	35	55-1	0.03	なだれの危険の防止
美山	下味見	532	1	東河原町	35	56-2	0.04	なだれの危険の防止
美山	下味見	532	5	東河原町	35	55-3	0.16	なだれの危険の防止
美山	下味見	532	5	東河原町	35	56-1	0.02	なだれの危険の防止
美山	下味見	532	5	東河原町	35	59	0.22	なだれの危険の防止
美山	下味見	532	5	東河原町	35	60-1	0.19	なだれの危険の防止
美山	下味見	532	5	東河原町	35	60-2	0.31	なだれの危険の防止
美山	下味見	532	5	東河原町	35	61-1	0.03	なだれの危険の防止
美山	下味見	537	13	折立町	25	239	0.66	なだれの危険の防止
美山	下味見	537	14	折立町	25	240	0.16	なだれの危険の防止
美山	下味見	537	14	折立町	25	241	0.44	なだれの危険の防止
美山	下味見	537	14	折立町	25	248	0.14	なだれの危険の防止
美山	下味見	537	14	折立町	25	249-2	0.32	なだれの危険の防止
美山	下味見	537	14	折立町	25	263	0.19	なだれの危険の防止
美山	下味見	537	14	折立町	25	266	0.39	なだれの危険の防止
美山	下味見	537	14	折立町	25	267	0.14	なだれの危険の防止
美山	下味見	537	14	折立町	25	268	0.28	なだれの危険の防止

別表11 択伐及び禁伐地(うち禁伐地)
(地番単位で設定)

地区名	地域名	林班	準林班	大字	小字	地番	面積	指定の目的
美山	下味見	538	3	折立町	26	52	0.50	なだれの危険の防止
美山	下味見	538	3	折立町	26	53	0.47	なだれの危険の防止
美山	下味見	541	3	折立町	31	1-1	1.73	なだれの危険の防止
美山	下味見	541	4	折立町	33	14-1	0.28	なだれの危険の防止
美山	下味見	541	4	折立町	33	15	0.04	なだれの危険の防止
美山	下味見	541	4	折立町	33	21	0.03	なだれの危険の防止
美山	下味見	541	4	折立町	33	24-1	0.08	なだれの危険の防止
美山	下味見	541	4	折立町	33	31	0.05	なだれの危険の防止
美山	下味見	541	4	折立町	33	32	0.02	なだれの危険の防止
美山	下味見	541	4	折立町	33	33	0.04	なだれの危険の防止
美山	下味見	541	4	折立町	33	34	0.06	なだれの危険の防止
美山	下味見	553	4	赤谷町	22	8-1	2.16	なだれの危険の防止
美山	下味見	553	4	赤谷町	22	8-2	0.22	なだれの危険の防止
美山	下味見	553	4	赤谷町	22	8-3	0.22	なだれの危険の防止
美山	下味見	553	5	赤谷町	22	9-1	0.5	なだれの危険の防止
美山	下味見	553	5	赤谷町	22	9-2	0.5	なだれの危険の防止
美山	下味見	553	5	赤谷町	22	11-A1,11-A	0.4	なだれの危険の防止
美山	下味見	556	3	西河原町	26	8-2	0.44	なだれの危険の防止
美山	下味見	556	3	西河原町	26	8-8	0.38	なだれの危険の防止
美山	下味見	556	3	西河原町	26	8-9	0.25	なだれの危険の防止
美山	下味見	556	3	西河原町	26	8-10	0.34	なだれの危険の防止
美山	下味見	558	4	西河原町	23	6	0.08	なだれの危険の防止
美山	下味見	558	5	西河原町	23	56	0.13	なだれの危険の防止
美山	下味見	558	5	西河原町	23	60	0.13	なだれの危険の防止
美山	下味見	558	5	西河原町	23	64	0.25	なだれの危険の防止
美山	下味見	558	5	西河原町	23	68	0.06	なだれの危険の防止
美山	下味見	558	5	西河原町	23	70	0.22	なだれの危険の防止
美山	下味見	558	5	西河原町	23	71	0.13	なだれの危険の防止
美山	下味見	558	5	西河原町	23	72	0.09	なだれの危険の防止
美山	下味見	558	5	西河原町	23	74	0.03	なだれの危険の防止
美山	下味見	558	8	西河原町	23	5-2	0.06	なだれの危険の防止
福井	下味見計						24.16	
美山	下宇坂南	583	3	奈良瀬町	17	100	0.46	なだれの危険の防止
美山	下宇坂南	583	3	奈良瀬町	17	101	0.32	なだれの危険の防止
美山	下宇坂南	583	3	奈良瀬町	17	102-1	0.69	なだれの危険の防止
美山	下宇坂南	583	4	奈良瀬町	18	1-1	0.44	なだれの危険の防止
美山	下宇坂南	583	4	奈良瀬町	18	2-1	0.63	なだれの危険の防止
美山	下宇坂南	596	4	三万谷町	87	1	0.07	なだれの危険の防止
美山	下宇坂南計						2.61	
美山	美山地区小計						219.58	
清水	清水西	653	1	加茂内町	7	2-1	2.58	なだれの危険の防止
清水	清水西	653	1	加茂内町	7	2-2,2-7,2-	0.36	なだれの危険の防止
清水	清水西	653	1	加茂内町	7	2-3,2-19	0.25	なだれの危険の防止
清水	清水西計						3.19	
清水	清水地区小計						3.19	
福井	福井市総計						263.39	

別表11 択伐及び禁伐地(うち択伐地)

(地番単位で設定)

地区名	地域名	林班	準林班	大字	小字	地番	面積	指定の目的
福井	栗・鶉・宮ノ下・大安寺	8	5	御所垣内町	3	9	0.60	なだれ防止林
福井	栗・鶉・宮ノ下・大安寺	60	11	石畠町	13	4	0.59	土砂の崩壊の防備
福井	栗・鶉・宮ノ下・大安寺	60	11	石畠町	13	5	0.06	土砂の崩壊の防備
福井	栗・鶉・宮ノ下・大安寺	60	11	石畠町	13	7	0.06	土砂の崩壊の防備
福井	栗・鶉・宮ノ下・大安寺	60	11	石畠町	13	8	0.31	土砂の崩壊の防備
福井	栗・鶉・宮ノ下・大安寺	60	11	石畠町	13	9	0.69	土砂の崩壊の防備
福井	栗・鶉・宮ノ下・大安寺	60	11	石畠町	13	10	0.13	土砂の崩壊の防備
福井	栗・鶉・宮ノ下・大安寺	62	2	深坂町	23	51	0.13	土砂の崩壊の防備
福井	栗・鶉・宮ノ下・大安寺	103	1	白方町	38	18	13.17	潮害の防備
福井	栗・鶉・宮ノ下・大安寺	103	1	白方町	39	59	3.75	潮害の防備
福井	栗・鶉・宮ノ下・大安寺	103	1	白方町	43	48	3.69	潮害の防備
福井	栗・鶉・宮ノ下・大安寺	191	1	田ノ谷町	25	20	0.22	土砂の崩壊の防備
福井	栗・鶉・宮ノ下・大安寺	191	1	田ノ谷町	25	21	0.16	土砂の崩壊の防備
福井	栗・鶉・宮ノ下・大安寺	191	1	田ノ谷町	25	52	0.04	土砂の崩壊の防備
福井	栗・鶉・宮ノ下・大安寺	191	1	田ノ谷町	25	53	0.03	土砂の崩壊の防備
福井	栗・鶉・宮ノ下・大安寺	191	1	田ノ谷町	25	6-1	0.17	土砂の崩壊の防備
福井	栗・鶉・宮ノ下・大安寺	191	1	田ノ谷町	25	6-2	0.03	土砂の崩壊の防備
福井	栗・鶉・宮ノ下・大安寺	191	1	田ノ谷町	25	7	0.19	土砂の崩壊の防備
福井	栗・鶉・宮ノ下・大安寺	191	1	田ノ谷町	25	8	0.16	土砂の崩壊の防備
福井	栗・鶉・宮ノ下・大安寺	191	1	田ノ谷町	25	9	0.19	土砂の崩壊の防備
福井	栗・鶉・宮ノ下・大安寺	191	1	田ノ谷町	25	10	0.19	土砂の崩壊の防備
福井	栗・鶉・宮ノ下・大安寺	191	1	田ノ谷町	25	11	0.19	土砂の崩壊の防備
福井	栗・鶉・宮ノ下・大安寺	191	1	田ノ谷町	25	12	0.19	土砂の崩壊の防備
福井	栗・鶉・宮ノ下・大安寺	191	1	田ノ谷町	25	13	0.19	土砂の崩壊の防備
福井	栗・鶉・宮ノ下・大安寺	191	1	田ノ谷町	25	14	0.22	土砂の崩壊の防備
福井	栗・鶉・宮ノ下・大安寺	191	1	田ノ谷町	25	15	0.22	土砂の崩壊の防備
福井	栗・鶉・宮ノ下・大安寺	191	1	田ノ谷町	25	19	0.56	土砂の崩壊の防備
福井	栗・鶉・宮ノ下・大安寺	191	1	田ノ谷町	25	22	0.13	土砂の崩壊の防備
福井	栗・鶉・宮ノ下・大安寺	191	1	田ノ谷町	25	23	0.13	土砂の崩壊の防備
福井	栗・鶉・宮ノ下・大安寺	191	1	田ノ谷町	25	24	0.16	土砂の崩壊の防備
福井	栗・鶉・宮ノ下・大安寺	191	1	田ノ谷町	25	25	0.13	土砂の崩壊の防備
福井	栗・鶉・宮ノ下・大安寺	191	1	田ノ谷町	25	26	0.13	土砂の崩壊の防備
福井	栗・鶉・宮ノ下・大安寺	191	1	田ノ谷町	25	27	0.16	土砂の崩壊の防備
福井	栗・鶉・宮ノ下・大安寺	191	1	田ノ谷町	25	28	0.19	土砂の崩壊の防備
福井	栗・鶉・宮ノ下・大安寺	191	1	田ノ谷町	25	49	0.03	土砂の崩壊の防備
福井	栗・鶉・宮ノ下・大安寺	191	1	田ノ谷町	25	16	0.19	土砂の崩壊の防備
福井	栗・鶉・宮ノ下・大安寺	191	1	田ノ谷町	25	17	0.16	土砂の崩壊の防備
福井	栗・鶉・宮ノ下・大安寺	191	1	田ノ谷町	25	18	0.19	土砂の崩壊の防備
福井	栗・鶉・宮ノ下・大安寺	191	1	田ノ谷町	25	48	0.19	土砂の崩壊の防備
福井	栗・鶉・宮ノ下・大安寺	191	1	田ノ谷町	25	50	0.06	土砂の崩壊の防備
福井	栗・鶉・宮ノ下・大安寺	191	1	田ノ谷町	25	51	0.03	土砂の崩壊の防備
福井	栗・鶉・宮ノ下・大安寺	191	1	田ノ谷町	25	54	0.03	土砂の崩壊の防備
福井	栗・鶉・宮ノ下・大安寺計						28.04	
福井	上郷	33	4	西荒井町	59	13-1	1.57	土砂の流出の防備
福井	上郷	33	4	西荒井町	59	13-3	0.19	土砂の流出の防備
福井	上郷	33	4	西荒井町	59	13-4	0.25	土砂の流出の防備
福井	上郷	33	4	西荒井町	59	13-5	0.44	土砂の流出の防備
福井	上郷	33	4	西荒井町	59	13-6	0.31	土砂の流出の防備
福井	上郷	33	4	西荒井町	59	13-7	0.53	土砂の流出の防備

別表11 択伐及び禁伐地(うち択伐地)

(地番単位で設定)

地区名	地域名	林班	準林班	大字	小字	地番	面積	指定の目的
福井	上郷	33	4	西荒井町	59	13-8	1.25	土砂の流出の防備
福井	上郷	33	3	西荒井町	59	15-2	0.19	土砂の流出の防備
福井	上郷	33	3	西荒井町	59	15-3	0.09	土砂の流出の防備
福井	上郷	33	4	西荒井町	59	16	1.31	土砂の流出の防備
福井	上郷	33	3	西荒井町	59	17-2	1.00	土砂の流出の防備
福井	上郷	33	5	西荒井町	59	19-1	0.90	土砂の流出の防備
福井	上郷	33	5	西荒井町	59	20	1.30	土砂の流出の防備
福井	上郷	33	5	西荒井町	59	21	0.25	土砂の流出の防備
福井	上郷	33	5	西荒井町	59	22	0.28	土砂の流出の防備
福井	上郷	33	5	西荒井町	59	23	0.94	土砂の流出の防備
福井	上郷	33	1	西荒井町	59	8-6	0.28	土砂の流出の防備
福井	上郷	33	1	西荒井町	59	9-1	0.59	土砂の流出の防備
福井	上郷	33	1	西荒井町	59	9-2	0.41	土砂の流出の防備
福井	上郷	33	1	西荒井町	59	9-3	0.13	土砂の流出の防備
福井	上郷	33	2	西荒井町	59	10-1	1.34	土砂の流出の防備
福井	上郷	33	2	西荒井町	59	10-3	0.03	土砂の流出の防備
福井	上郷	33	2	西荒井町	59	10-4	0.19	土砂の流出の防備
福井	上郷	33	2	西荒井町	59	11-1	0.44	土砂の流出の防備
福井	上郷	33	2	西荒井町	59	11-2	0.31	土砂の流出の防備
福井	上郷	33	2	西荒井町	59	12	2.24	土砂の流出の防備
福井	上郷	33	4	西荒井町	59	13-2	0.16	土砂の流出の防備
福井	上郷	33	3	西荒井町	59	14-1	0.86	土砂の流出の防備
福井	上郷	33	3	西荒井町	59	14-2	0.13	土砂の流出の防備
福井	上郷	33	3	西荒井町	59	14-3	0.13	土砂の流出の防備
福井	上郷	33	3	西荒井町	59	14-4	0.13	土砂の流出の防備
福井	上郷	33	3	西荒井町	59	14-5	0.06	土砂の流出の防備
福井	上郷	33	3	西荒井町	59	15-1	0.35	土砂の流出の防備
福井	上郷	33	3	西荒井町	59	15-4	0.25	土砂の流出の防備
福井	上郷	33	3	西荒井町	59	17-1	0.06	土砂の流出の防備
福井	上郷	33	3	西荒井町	59	18-1	0.34	土砂の流出の防備
福井	上郷	33	3	西荒井町	59	18-2	0.63	土砂の流出の防備
福井	上郷	33	3	西荒井町	59	18-3	0.16	土砂の流出の防備
福井	上郷	33	5	西荒井町	59	19-6	0.16	土砂の流出の防備
福井	上郷	33	5	西荒井町	59	19-7	0.16	土砂の流出の防備
福井	上郷	33	5	西荒井町	59	19-8	0.18	土砂の流出の防備
福井	上郷	33	5	西荒井町	59	19-9	0.10	土砂の流出の防備
福井	上郷	40	21	中平町	1	8-1	0.02	土砂の流出の防備
福井	上郷	40	21	中平町	1	11-1	0.13	土砂の流出の防備
福井	上郷	40	20	中平町	47	6-1	0.03	土砂の流出の防備
福井	上郷	40	18	中平町	48	12-3	0.13	土砂の流出の防備
福井	上郷計						20.93	
福井	下郷	19	4	柿谷町	37	41	0.13	土砂の流出の防備
福井	下郷	20	16	柿谷町	35	33-1	0.06	干害の防備
福井	下郷	20	16	柿谷町	35	59-1	0.13	干害の防備
福井	下郷	52	11	清水平町	21	5-1	0.31	土砂の流出の防備
福井	下郷	52	11	清水平町	21	5-2	0.13	土砂の流出の防備
福井	下郷	52	11	清水平町	21	18	2.69	土砂の流出の防備
福井	下郷	52	14	清水平町	22	14-2	0.06	土砂の流出の防備
福井	下郷	52	14	清水平町	22	29	0.75	土砂の流出の防備

別表11 択伐及び禁伐地(うち択伐地)

(地番単位で設定)

地区名	地域名	林班	準林班	大字	小字	地番	面積	指定の目的
福井	下郷	52	11	清水平町	21	12-1	0.13	土砂の崩壊の防備
福井	下郷	52	11	清水平町	21	12-2	0.03	土砂の崩壊の防備
福井	下郷	69	11	清水平町	24	12-4	0.13	土砂の崩壊の防備
福井	下郷	52	11	清水平町	21	12-5	0.03	土砂の崩壊の防備
福井	下郷	52	11	清水平町	21	13-1	0.06	土砂の崩壊の防備
福井	下郷	57	11	灯豊町	40	15	0.13	土砂の流出の防備
福井	下郷	57	8	灯豊町	41	115-1	0.59	土砂の流出の防備
福井	下郷	14	3	大年町	68	37	0.06	土砂の流出の防備
福井	下郷	14	3	大年町	68	38	0.06	土砂の流出の防備
福井	下郷	14	3	大年町	68	51	0.13	土砂の流出の防備
福井	下郷計						5.61	
福井	鷹巣西	86	1	南菅生町	28	11	1.00	土砂の流出の防備
福井	鷹巣西	86	1	南菅生町	28	12	0.38	土砂の流出の防備
福井	鷹巣西	87	2	北菅生町	15	24	0.44	土砂の崩壊の防備
福井	鷹巣西	87	2	北菅生町	15	25	0.31	土砂の崩壊の防備
福井	鷹巣西	87	2	北菅生町	15	26	0.38	土砂の崩壊の防備
福井	鷹巣西	87	2	北菅生町	15	27	0.44	土砂の崩壊の防備
福井	鷹巣西	89	3	糸崎町	35	7	0.63	干害の防備
福井	鷹巣西	89	4	糸崎町	35	7	0.25	干害の防備
福井	鷹巣西	89	5	糸崎町	35	20-1	8.20	干害の防備
福井	鷹巣西計						12.03	
福井	文殊山	114	5	角原町	46	2-11	0.03	土砂の流出の防備
福井	文殊山	114	5	角原町	46	2-12	0.04	土砂の流出の防備
福井	文殊山	113	2	角原町	49	13-1	0.53	土砂の流出の防備
福井	文殊山	113	3	角原町	49	13-6	0.02	土砂の流出の防備
福井	文殊山	113	3	角原町	49	13-7	0.02	土砂の流出の防備
福井	文殊山	313	1	帆谷町	28	2-6	0.88	土砂の流出の防備
福井	文殊山	313	1	帆谷町	28	2-7	0.94	土砂の流出の防備
福井	文殊山計						2.46	
福井	社・麻生津	137	1	福町	34	1-1	0.20	土砂の崩壊の防備
福井	社・麻生津計						0.20	
福井	安居・西藤島	146	2	更毛町	25	11-1	0.19	土砂の崩壊の防備
福井	安居・西藤島	147	2	末町	85	9	0.13	土砂の崩壊の防備
福井	安居・西藤島	147	2	末町	85	10-9	0.07	土砂の崩壊の防備
福井	安居・西藤島	172	9	更毛町	30	4-1	0.07	土砂の流出の防備
福井	安居・西藤島	172	9	更毛町	30	4-2	0.02	土砂の流出の防備
福井	安居・西藤島	172	9	更毛町	30	4-9	0.78	土砂の流出の防備
福井	安居・西藤島	175	3	本堂町	84	5-6	0.57	土砂崩壊防備保安林
福井	安居・西藤島	178	3	羽坂町	49	3-1	0.16	土砂の流出の防備
福井	安居・西藤島	178	3	羽坂町	49	4-2	0.25	土砂の流出の防備
福井	安居・西藤島	178	3	羽坂町	49	4-3	0.19	土砂の流出の防備
福井	安居・西藤島	178	3	羽坂町	49	5-1	0.69	土砂の流出の防備
福井	安居・西藤島	178	6	安田町	24	46	2.4	土砂の流出の防備
福井	安居・西藤島計						5.52	
福井	一光	165	16	上一光町	42	1	0.95	土砂の流出の防備
福井	一光	165	16	上一光町	42	2-1	0.32	土砂の流出の防備
福井	一光	165	16	上一光町	42	2-2	0.59	土砂の流出の防備
福井	一光	165	16	上一光町	42	2-3	1.26	土砂の流出の防備
福井	一光	165	16	上一光町	42	2-4	0.22	土砂の流出の防備

別表11 択伐及び禁伐地(うち択伐地)

(地番単位で設定)

地区名	地域名	林班	準林班	大字	小字	地番	面積	指定の目的
福井	一光	165	16	上一光町	42	2-5	0.06	土砂の流出の防備
福井	一光	165	5	上一光町	43	10-23	2.25	土砂の流出の防備
福井	一光	165	5	上一光町	43	11-1	0.25	土砂の流出の防備
福井	一光	165	5	上一光町	43	11-15	0.35	土砂の流出の防備
福井	一光	165	2	下一光町	12	7	0.38	土砂の流出の防備
福井	一光	165	2	下一光町	12	8-4	0.09	土砂の流出の防備
福井	一光	165	2	下一光町	12	8-5	0.25	土砂の流出の防備
福井	一光	165	2	下一光町	12	8-6	0.28	土砂の流出の防備
福井	一光	165	2	下一光町	12	8-7	0.47	土砂の流出の防備
福井	一光	165	2	下一光町	12	8-9	0.13	土砂の流出の防備
福井	一光	165	2	下一光町	12	10	1.00	土砂の流出の防備
福井	一光	165	1	下一光町	12	11-1	0.42	土砂の流出の防備
福井	一光	165	1	下一光町	12	11-2	0.13	土砂の流出の防備
福井	一光	165	1	下一光町	12	11-3	1.78	土砂の流出の防備
福井	一光	165	2	下一光町	12	9-1	2.69	土砂の流出の防備
福井	一光	165	4	下一光町	12	4-5	0.44	土砂の流出の防備
福井	一光	165	3	下一光町	12	5-4	0.24	土砂の流出の防備
福井	一光	165	3	下一光町	12	5-5	0.13	土砂の流出の防備
福井	一光	165	4	下一光町	12	3-2	0.75	土砂の流出の防備
福井	一光	165	3	下一光町	12	5-8	0.72	土砂の流出の防備
福井	一光計						16.15	
福井	殿下北	197	4	畠中町	54	24	0.18	土砂の流出の防備
福井	殿下北	197	2	畠中町	51	32	0.25	土砂の流出の防備
福井	殿下北計						0.43	
福井	殿下南	198	9	千合町	67	5-1	0.19	土砂の流出の防備
福井	殿下南	198	9	千合町	67	6	0.13	土砂の流出の防備
福井	殿下南	198	9	千合町	67	7	0.09	土砂の流出の防備
福井	殿下南	198	9	千合町	67	8	0.06	土砂の流出の防備
福井	殿下南	198	9	千合町	67	9	0.04	土砂の流出の防備
福井	殿下南	198	9	千合町	67	10-1	0.01	土砂の流出の防備
福井	殿下南	198	9	千合町	67	11-1	0.01	土砂の流出の防備
福井	殿下南	198	9	千合町	67	11-2	0.03	土砂の流出の防備
福井	殿下南	198	9	千合町	67	11-3	0.16	土砂の流出の防備
福井	殿下南	198	9	千合町	67	12	0.12	土砂の流出の防備
福井	殿下南	198	9	千合町	67	13-1	0.09	土砂の流出の防備
福井	殿下南	198	9	千合町	67	13-2	0.28	土砂の流出の防備
福井	殿下南	198	9	千合町	67	13-3	0.01	土砂の流出の防備
福井	殿下南	198	9	千合町	67	14	0.09	土砂の流出の防備
福井	殿下南	198	9	千合町	67	15	0.07	土砂の流出の防備
福井	殿下南	198	9	千合町	67	16	0.02	土砂の流出の防備
福井	殿下南	198	9	千合町	67	17	0.06	土砂の流出の防備
福井	殿下南	198	9	千合町	67	18-2	0.05	土砂の流出の防備
福井	殿下南	198	9	千合町	67	19-1	0.12	土砂の流出の防備
福井	殿下南	198	9	千合町	67	19-2	0.15	土砂の流出の防備
福井	殿下南	198	9	千合町	67	20	0.01	土砂の流出の防備
福井	殿下南	198	9	千合町	67	21	0.13	土砂の流出の防備
福井	殿下南	198	9	千合町	67	22-1	0.28	土砂の流出の防備
福井	殿下南	198	9	千合町	67	22-2	0.23	土砂の流出の防備
福井	殿下南	198	10	千合町	68	13	0.53	土砂の流出の防備

別表11 択伐及び禁伐地(うち択伐地)

(地番単位で設定)

地区名	地域名	林班	準林班	大字	小字	地番	面積	指定の目的
福井	殿下南	198	10	千合町	68	14-1	0.35	土砂の流出の防備
福井	殿下南	198	10	千合町	68	14-2	0.31	土砂の流出の防備
福井	殿下南	198	10	千合町	68	15-1	0.19	土砂の流出の防備
福井	殿下南	198	10	千合町	68	16-1	0.13	土砂の流出の防備
福井	殿下南	198	10	千合町	68	17	0.06	土砂の流出の防備
福井	殿下南	198	10	千合町	68	18	0.07	土砂の流出の防備
福井	殿下南	198	10	千合町	68	19	0.07	土砂の流出の防備
福井	殿下南	198	10	千合町	68	20	0.08	土砂の流出の防備
福井	殿下南	198	10	千合町	68	21-2	0.03	土砂の流出の防備
福井	殿下南	199	4	千合町	70	20	0.21	土砂の流出の防備
福井	殿下南	199	1	千合町	55	16	0.06	土砂の流出の防備
福井	殿下南	199	1	千合町	55	17	0.16	土砂の流出の防備
福井	殿下南	199	1	千合町	55	18-1	0.38	土砂の流出の防備
福井	殿下南	199	1	千合町	55	18-2	0.07	土砂の流出の防備
福井	殿下南	199	1	千合町	55	19	0.44	土砂の流出の防備
福井	殿下南	202	6	武周町	33	2	0.18	土砂の流出の防備
福井	殿下南	202	6	武周町	33	3	0.18	土砂の流出の防備
福井	殿下南	202	6	武周町	33	4	0.52	土砂の流出の防備
福井	殿下南	202	6	武周町	33	6-2	1.13	土砂の流出の防備
福井	殿下南	202	6	武周町	33	8	0.13	土砂の流出の防備
福井	殿下南	202	6	武周町	33	9-1	1.00	土砂の流出の防備
福井	殿下南	202	6	武周町	33	9-2	0.15	土砂の流出の防備
福井	殿下南	208	1	二ツ屋町	15	35	1.06	土砂の流出の防備
福井	殿下南	209	6	二ツ屋町	39	6	1.44	土砂の流出の防備
福井	殿下南	220	3	別畑町	37	1	0.04	土砂の流出の防備
福井	殿下南	220	3	別畑町	37	2	0.44	土砂の流出の防備
福井	殿下南	220	3	別畑町	37	3	0.38	土砂の流出の防備
福井	殿下南	220	3	別畑町	37	4	0.24	土砂の流出の防備
福井	殿下南	220	3	別畑町	37	5	0.25	土砂の流出の防備
福井	殿下南	220	3	別畑町	37	6	0.07	土砂の流出の防備
福井	殿下南	220	3	別畑町	37	7	0.25	土砂の流出の防備
福井	殿下南	220	3	別畑町	37	8	0.25	土砂の流出の防備
福井	殿下南	220	3	別畑町	37	9	0.62	土砂の流出の防備
福井	殿下南	220	3	別畑町	37	10	0.26	土砂の流出の防備
福井	殿下南	220	3	別畑町	37	11	0.64	土砂の流出の防備
福井	殿下南	220	3	別畑町	37	12	0.72	土砂の流出の防備
福井	殿下南	220	3	別畑町	37	13	0.60	土砂の流出の防備
福井	殿下南	220	3	別畑町	37	14	0.40	土砂の流出の防備
福井	殿下南	220	3	別畑町	37	15	0.69	土砂の流出の防備
福井	殿下南	220	3	別畑町	37	16	0.03	土砂の流出の防備
福井	殿下南	220	3	別畑町	37	17	0.03	土砂の流出の防備
福井	殿下南	220	3	別畑町	37	18	0.05	土砂の流出の防備
福井	殿下南	220	3	別畑町	37	19	0.03	土砂の流出の防備
福井	殿下南	220	3	別畑町	37	20	0.02	土砂の流出の防備
福井	殿下南	220	3	別畑町	37	21	0.16	土砂の流出の防備
福井	殿下南	220	3	別畑町	37	22	0.22	土砂の流出の防備
福井	殿下南	222	6	別畑町	33	77-1	1.25	土砂の流出の防備
福井	殿下南	222	6	別畑町	33	74	0.16	土砂の流出の防備
福井	殿下南	222	6	別畑町	33	76	0.25	土砂の流出の防備

別表11 択伐及び禁伐地(うち択伐地)

(地番単位で設定)

地区名	地域名	林班	準林班	大字	小字	地番	面積	指定の目的
福井	殿下南計						19.41	
福井	国見	242	3	鮎川町	14	3	0.02	土砂の崩壊の防備
福井	国見	242	3	鮎川町	14	4	0.02	土砂の崩壊の防備
福井	国見	242	3	鮎川町	14	5	0.05	土砂の崩壊の防備
福井	国見	242	3	鮎川町	14	6	0.08	土砂の崩壊の防備
福井	国見	242	3	鮎川町	14	7	0.04	土砂の崩壊の防備
福井	国見	242	3	鮎川町	14	8-1	0.06	土砂の崩壊の防備
福井	国見	242	3	鮎川町	14	8-2	0.02	土砂の崩壊の防備
福井	国見	242	3	鮎川町	14	8-3	0.06	土砂の崩壊の防備
福井	国見	242	3	鮎川町	14	9	0.03	土砂の崩壊の防備
福井	国見	242	7	鮎川町	15	1-1	0.97	土砂の崩壊の防備
福井	国見	242	7	鮎川町	15	1-2	0.97	土砂の崩壊の防備
福井	国見	242	7	鮎川町	15	2	0.08	土砂の崩壊の防備
福井	国見	242	7	鮎川町	15	3	0.02	土砂の崩壊の防備
福井	国見	242	7	鮎川町	15	4	0.02	土砂の崩壊の防備
福井	国見	242	7	鮎川町	15	5	0.01	土砂の崩壊の防備
福井	国見	242	7	鮎川町	15	6	0.01	土砂の崩壊の防備
福井	国見	242	7	鮎川町	15	7	0.01	土砂の崩壊の防備
福井	国見	242	7	鮎川町	15	8	0.01	土砂の崩壊の防備
福井	国見	242	7	鮎川町	15	9	0.01	土砂の崩壊の防備
福井	国見	242	7	鮎川町	15	10	0.01	土砂の崩壊の防備
福井	国見	242	7	鮎川町	15	11-1	0.03	土砂の崩壊の防備
福井	国見	242	7	鮎川町	15	11-2	0.01	土砂の崩壊の防備
福井	国見	242	7	鮎川町	15	12	0.03	土砂の崩壊の防備
福井	国見	242	7	鮎川町	15	13	0.04	土砂の崩壊の防備
福井	国見	242	7	鮎川町	15	14	0.02	土砂の崩壊の防備
福井	国見	242	3	鮎川町	134	1	0.53	土砂の崩壊の防備
福井	国見	242	3	鮎川町	134	3	0.28	土砂の崩壊の防備
福井	国見	242	3	鮎川町	134	5-1	0.08	土砂の崩壊の防備
福井	国見	242	3	鮎川町	134	5-2	0.02	土砂の崩壊の防備
福井	国見	242	7	鮎川町	20	1	0.12	土砂の崩壊の防備
福井	国見	242	7	鮎川町	24	19	0.09	土砂の崩壊の防備
福井	国見	242	3	鮎川町	135	7	0.23	土砂の崩壊の防備
福井	国見	244	6	国見町	98	46-1	2.33	土砂の流出の防備
福井	国見	244	6	国見町	98	47-1	0.04	土砂の流出の防備
福井	国見	251	10	国見町	111	14	0.07	土砂の崩壊の防備
福井	国見	253	1	国見町	120	8	0.18	土砂の崩壊の防備
福井	国見	253	1	国見町	120	31	0.09	土砂の崩壊の防備
福井	国見	258	1	鮎川町	167	3-1	1.17	土砂の崩壊の防備
福井	国見	258	13	鮎川町	167	3-1	1.29	土砂の崩壊の防備
福井	国見	259	2	大丹生町	118	12	0.36	土砂の崩壊の防備
福井	国見計						9.51	
福井	東郷・一乗	282	4	浄教寺町	46	2-3	0.16	土砂の流出の防備
福井	東郷・一乗	282	4	浄教寺町	46	2-4	0.07	土砂の流出の防備
福井	東郷・一乗	282	4	浄教寺町	46	2-5	0.08	土砂の流出の防備
福井	東郷・一乗	282	4	浄教寺町	46	6-4	0.12	土砂の流出の防備
福井	東郷・一乗	300	8	安波賀町	3	11-1	0.53	公衆の保健
福井	東郷・一乗	300	8	安波賀町	3	12	0.22	公衆の保健
福井	東郷・一乗	300	15	安波賀町	10	1	20.66	公衆の保健

別表11 択伐及び禁伐地(うち択伐地)

(地番単位で設定)

地区名	地域名	林班	準林班	大字	小字	地番	面積	指定の目的
福井	東郷・一乗	300	8	城戸ノ内町	32	48	0.61	公衆の保健
福井	東郷・一乗	300	8	城戸ノ内町	32	49	0.28	公衆の保健
福井	東郷・一乗	300	8	城戸ノ内町	32	50	0.40	公衆の保健
福井	東郷・一乗	300	15	城戸ノ内町	44	1-1	6.71	公衆の保健
福井	東郷・一乗	300	8	城戸ノ内町	32	51-1	0.35	公衆の保健
福井	東郷・一乗	300	17	脇三ヶ町	66	2-1	12.40	土砂の流出の防備
福井	東郷・一乗	300	16	脇三ヶ町	66	1-1	9.05	公衆の保健
福井	東郷・一乗計						51.64	
福井	福井地区小計						171.93	
美山	下宇坂北	324	2	宇坂大谷町	78	77	0.03	土砂の崩壊の防備
美山	下宇坂北	332	4	大久保町	24	17	0.03	土砂の流出の防備
美山	下宇坂北	332	4	大久保町	24	18	0.03	土砂の流出の防備
美山	下宇坂北	332	4	大久保町	24	26	0.25	土砂の流出の防備
美山	下宇坂北	332	4	大久保町	24	27	0.22	土砂の流出の防備
美山	下宇坂北	332	4	大久保町	24	28	0.04	土砂の流出の防備
美山	下宇坂北	332	4	大久保町	24	29	0.04	土砂の流出の防備
美山	下宇坂北計						0.64	
美山	芦見	354	5	美山大谷町	37	1-40	0.19	土砂崩壊防備保安林
美山	芦見	380	1	籠谷町	14	10-1	0.32	土砂の流出の防備
美山	芦見	380	1	籠谷町	14	12-1	0.44	土砂の流出の防備
美山	芦見	380	1	籠谷町	14	12-2	0.31	土砂の流出の防備
美山	芦見	380	1	籠谷町	14	13	0.47	土砂の流出の防備
美山	芦見	380	1	籠谷町	14	14	0.16	土砂の流出の防備
美山	芦見	380	2	籠谷町	14	27-1	0.28	土砂の流出の防備
美山	芦見	380	2	籠谷町	14	28-1	0.41	土砂の流出の防備
美山	芦見	380	3	籠谷町	14	56-1	1.06	土砂の流出の防備
美山	芦見	380	3	籠谷町	14	39-2	0.34	土砂の流出の防備
美山	芦見	380	3	籠谷町	14	41	0.38	土砂の流出の防備
美山	芦見	380	3	籠谷町	14	40	0.03	土砂の流出の防備
美山	芦見	380	7	籠谷町	14	10-1	0.37	土砂の流出の防備
美山	芦見計						4.76	
美山	上味見	479	7	小当見町	52	7-B	0.52	土砂の崩壊の防備
美山	上味見	479	7	小当見町	52	7-5	0.49	土砂の崩壊の防備
美山	上味見	479	7	小当見町	52	7-6	0.12	土砂の崩壊の防備
美山	上味見	479	7	小当見町	52	7-10	0.31	土砂の崩壊の防備
美山	上味見	479	7	小当見町	52	7-11	0.27	土砂の崩壊の防備
美山	上味見	479	7	小当見町	52	7-12	0.04	土砂の崩壊の防備
美山	上味見	479	7	小当見町	52	7-13	0.07	土砂の崩壊の防備
美山	上味見	479	7	小当見町	52	7-14	0.07	土砂の崩壊の防備
美山	上味見	479	7	小当見町	52	7-15	0.06	土砂の崩壊の防備
美山	上味見	479	7	小当見町	52	7-16	0.06	土砂の崩壊の防備
美山	上味見	479	7	小当見町	52	7-17	0.08	土砂の崩壊の防備
美山	上味見	479	7	小当見町	52	7-18	0.06	土砂の崩壊の防備
美山	上味見	479	7	小当見町	52	7-19	0.06	土砂の崩壊の防備
美山	上味見	479	7	小当見町	52	7-20	0.04	土砂の崩壊の防備
美山	上味見	479	7	小当見町	52	7-21	0.03	土砂の崩壊の防備
美山	上味見	479	7	小当見町	52	7-23	0.04	土砂の崩壊の防備
美山	上味見	479	7	小当見町	52	7-24	0.04	土砂の崩壊の防備
美山	上味見	479	7	小当見町	52	7-25	0.03	土砂の崩壊の防備

別表11 択伐及び禁伐地(うち択伐地)

(地番単位で設定)

地区名	地域名	林班	準林班	大字	小字	地番	面積	指定の目的
美山	上味見	479	7	小当見町	52	7-26	0.04	土砂の崩壊の防備
美山	上味見	479	7	小当見町	52	7-27	0.04	土砂の崩壊の防備
美山	上味見	479	7	小当見町	52	7-28	0.04	土砂の崩壊の防備
美山	上味見	481	3	小当見町	49	3-29	0.22	土砂の崩壊の防備
美山	上味見	524	1	小当見町	55	1-1	0.28	土砂の崩壊の防備
美山	上味見	524	1	小当見町	55	1-2	0.31	土砂の崩壊の防備
美山	上味見	524	1	小当見町	55	1-3	0.38	土砂の崩壊の防備
美山	上味見	524	1	小当見町	55	1-4	0.21	土砂の崩壊の防備
美山	上味見	524	1	小当見町	55	1-5	0.28	土砂の崩壊の防備
美山	上味見	524	1	小当見町	55	1-6	0.42	土砂の崩壊の防備
美山	上味見	524	1	小当見町	55	1-7	0.07	土砂の崩壊の防備
美山	上味見	524	1	小当見町	55	1-8	0.04	土砂の崩壊の防備
美山	上味見	524	1	小当見町	55	1-9	0.61	土砂の崩壊の防備
美山	上味見	524	1	小当見町	55	1-10	0.18	土砂の崩壊の防備
美山	上味見	524	1	小当見町	55	1-11	0.07	土砂の崩壊の防備
美山	上味見	524	2	小当見町	55	2-1	5.22	土砂の崩壊の防備
美山	上味見	524	3	小当見町	55	2-2	2.79	土砂の崩壊の防備
美山	上味見	524	3	小当見町	55	2-3	0.34	土砂の崩壊の防備
美山	上味見	524	1	小当見町	55	2-5	0.36	土砂の崩壊の防備
美山	上味見	524	1	小当見町	55	2-6	0.53	土砂の崩壊の防備
美山	上味見	524	1	小当見町	55	2-7	0.75	土砂の崩壊の防備
美山	上味見	524	1	小当見町	55	2-8	0.74	土砂の崩壊の防備
美山	上味見	524	1	小当見町	55	2-9	0.74	土砂の崩壊の防備
美山	上味見	482	5	小当見町	47	1-1	0.25	土砂の流出の防備
美山	上味見	482	5	小当見町	47	1-2	0.19	土砂の流出の防備
美山	上味見	481	1	小当見町	49	1-A5	0.78	土砂の流出の防備
美山	上味見	494	1	中手町	72	1-14	0.56	土砂の流出の防備
美山	上味見	494	1	中手町	72	1-16	0.56	土砂の流出の防備
美山	上味見	494	1	中手町	72	1-18	0.2	土砂の流出の防備
美山	上味見	494	1	中手町	72	2-1	0.28	土砂の流出の防備
美山	上味見	500	2	味見河内町	69	2-5	0.38	土砂の流出の防備
美山	上味見	500	7	味見河内町	71	2-5	0.03	土砂の流出の防備
美山	上味見	505	1	味見河内町	85	2-18	0.61	土砂の流出の防備
美山	上味見	505	2	味見河内町	85	2-18	0.23	土砂の流出の防備
美山	上味見	505	1	味見河内町	85	2-26	0.44	土砂の流出の防備
美山	上味見	505	3	味見河内町	86	2-37	0.56	土砂の流出の防備
美山	上味見	505	2	味見河内町	85	2-42	0.25	土砂の流出の防備
美山	上味見	514	2	神当部町	10	30	0.25	土砂流出防備保安林
美山	上味見	514	7.4	神当部町	13	7	0.05	土砂の流出の防備
美山	上味見	514	7	神当部町	14	4	0.13	土砂の流出の防備
美山	上味見	514	2	神当部町	36	1-9	0.44	土砂の流出の防備
美山	上味見	514	4	神当部町	36	2-39	1.13	土砂の流出の防備
美山	上味見	514	6	神当部町	36	3-2	0.56	土砂の流出の防備
美山	上味見計						24.93	
美山	下味見	533	7	東河原町	38	155-1	0.05	土砂流出防備保安林
美山	下味見	536	3	折立町	12	30	0.02	土砂の崩壊の防備
美山	下味見	536	3	折立町	12	31	0.01	土砂の崩壊の防備
美山	下味見	536	3	折立町	12	32	0.01	土砂の崩壊の防備
美山	下味見	536	3	折立町	12	33	0.01	土砂の崩壊の防備

別表11 択伐及び禁伐地(うち択伐地)

(地番単位で設定)

地区名	地域名	林班	準林班	大字	小字	地番	面積	指定の目的
美山	下味見	537	2	折立町	25	46	0.56	土砂の流出の防備
美山	下味見	537	2	折立町	25	48	0.53	土砂の流出の防備
美山	下味見	538	3	折立町	26	51	0.16	土砂の流出の防備
美山	下味見	538	3	折立町	26	54	0.88	土砂の流出の防備
美山	下味見	538	3	折立町	26	174	0.19	土砂の流出の防備
美山	下味見	538	3	折立町	26	347	0.26	土砂の流出の防備
美山	下味見	538	2	折立町	26	30	0.06	土砂の流出の防備
美山	下味見	538	2	折立町	26	46	0.47	土砂の流出の防備
美山	下味見	538	3	折立町	26	355	0.28	土砂の流出の防備
美山	下味見	538	1	折立町	26	25	0.31	土砂の流出の防備
美山	下味見	538	2	折立町	26	26	0.22	土砂の流出の防備
美山	下味見	538	2	折立町	26	27	0.34	土砂の流出の防備
美山	下味見	538	2	折立町	26	28	0.19	土砂の流出の防備
美山	下味見	538	3	折立町	26	361	1.26	土砂の流出の防備
美山	下味見	538	2	折立町	26	366	0.31	土砂の流出の防備
美山	下味見	538	2	折立町	26	367	0.38	土砂の流出の防備
美山	下味見	540	3	折立町	28	1	0.59	土砂流出防備林
美山	下味見	540	3	折立町	28	191	0.25	土砂流出防備林
美山	下味見	540	5	折立町	28	81	0.25	土砂の流出の防備
美山	下味見	540	5	折立町	28	82	0.28	土砂の流出の防備
美山	下味見	540	5	折立町	28	83	0.13	土砂の流出の防備
美山	下味見	540	5	折立町	28	91	0.47	土砂の流出の防備
美山	下味見	540	5	折立町	28	92	0.06	土砂の流出の防備
美山	下味見	540	5	折立町	28	93	0.06	土砂の流出の防備
美山	下味見	540	5	折立町	28	94-1	0.50	土砂の流出の防備
美山	下味見	540	5	折立町	28	95	0.19	土砂の流出の防備
美山	下味見	540	5	折立町	28	96	0.19	土砂の流出の防備
美山	下味見	540	6	折立町	28	129	0.06	土砂の流出の防備
美山	下味見	540	7	折立町	28	130	0.41	土砂の流出の防備
美山	下味見	540	7	折立町	28	131	0.22	土砂の流出の防備
美山	下味見	540	7	折立町	28	132	0.19	土砂の流出の防備
美山	下味見	540	7	折立町	28	133	0.47	土砂の流出の防備
美山	下味見	540	7	折立町	28	134	0.25	土砂の流出の防備
美山	下味見	540	7	折立町	28	135	1.44	土砂の流出の防備
美山	下味見	540	7	折立町	28	136	0.19	土砂の流出の防備
美山	下味見	540	7	折立町	28	137	0.16	土砂の流出の防備
美山	下味見	540	7	折立町	28	138	0.38	土砂の流出の防備
美山	下味見	540	7	折立町	28	139	0.44	土砂の流出の防備
美山	下味見	540	7	折立町	28	140	0.91	土砂の流出の防備
美山	下味見	540	7	折立町	28	141	0.44	土砂の流出の防備
美山	下味見	540	7	折立町	28	142	0.25	土砂の流出の防備
美山	下味見	540	7	折立町	28	143	0.25	土砂の流出の防備
美山	下味見	540	7	折立町	28	144-A	0.2	土砂の流出の防備
美山	下味見	540	7	折立町	28	144-B	0.13	土砂の流出の防備
美山	下味見	540	7	折立町	28	145	0.44	土砂の流出の防備
美山	下味見	540	7	折立町	28	146	0.38	土砂の流出の防備
美山	下味見	540	7	折立町	28	147	0.88	土砂の流出の防備
美山	下味見	540	7	折立町	28	148	0.25	土砂の流出の防備
美山	下味見	540	7	折立町	28	149	0.19	土砂の流出の防備

別表11 択伐及び禁伐地(うち択伐地)

(地番単位で設定)

地区名	地域名	林班	準林班	大字	小字	地番	面積	指定の目的
美山	下味見	540	8	折立町	28	150	0.50	土砂の流出の防備
美山	下味見	540	9	折立町	28	165-1	0.28	土砂の流出の防備
美山	下味見	540	9	折立町	28	167	0.31	土砂の流出の防備
美山	下味見	540	9	折立町	28	168	0.19	土砂の流出の防備
美山	下味見	540	9	折立町	28	171	0.15	土砂の流出の防備
美山	下味見	540	9	折立町	28	172	0.63	土砂の流出の防備
美山	下味見	540	9	折立町	28	173	0.25	土砂の流出の防備
美山	下味見	540	9	折立町	28	175	0.19	土砂の流出の防備
美山	下味見	540	9	折立町	28	176	0.44	土砂の流出の防備
美山	下味見	540	9	折立町	28	178	0.44	土砂の流出の防備
美山	下味見	540	9	折立町	28	179	0.34	土砂の流出の防備
美山	下味見	540	9	折立町	28	180	0.25	土砂の流出の防備
美山	下味見	553	1	赤谷町	19	25	0.13	土砂の流出の防備
美山	下味見	553	5	赤谷町	19	27-1	0.05	土砂の流出の防備
美山	下味見	553	5	赤谷町	19	27-2	0.01	土砂の流出の防備
美山	下味見	553	5	赤谷町	19	27-3	0.02	土砂の流出の防備
美山	下味見	553	5	赤谷町	19	27-4	0.01	土砂の流出の防備
美山	下味見	553	5	赤谷町	19	27-5	0.01	土砂の流出の防備
美山	下味見	553	5	赤谷町	19	27-6	0.01	土砂の流出の防備
美山	下味見	553	1	赤谷町	19	28-1	0.02	土砂の流出の防備
美山	下味見	553	1	赤谷町	19	28-2	0.01	土砂の流出の防備
美山	下味見	553	2	赤谷町	21	5-1	0.50	土砂の流出の防備
美山	下味見	553	2	赤谷町	21	5-2	0.06	土砂の流出の防備
美山	下味見	553	5	赤谷町	21	8-A	0.19	土砂の流出の防備
美山	下味見	553	5	赤谷町	21	8-B	0.04	土砂の流出の防備
美山	下味見	553	5	赤谷町	21	8-3	0.02	土砂の流出の防備
美山	下味見	553	5	赤谷町	21	8-4	0.02	土砂の流出の防備
美山	下味見	553	5	赤谷町	21	8-5	0.01	土砂の流出の防備
美山	下味見	555	8	西河原町	31	10	0.04	土砂の流出の防備
美山	下味見	555	8	西河原町	31	12-1	0.38	土砂の流出の防備
美山	下味見	555	8	西河原町	31	12-3	0.38	土砂の流出の防備
美山	下味見	555	8	西河原町	31	12-6	0.19	土砂の流出の防備
美山	下味見	555	8	西河原町	31	14-1	0.09	土砂の流出の防備
美山	下味見	555	8	西河原町	31	14-2	0.09	土砂の流出の防備
美山	下味見	555	8	西河原町	31	14-3	0.13	土砂の流出の防備
美山	下味見	555	8	西河原町	31	6	0.04	土砂流出防備保安林
美山	下味見計						24.42	
美山	上宇坂	576	1	朝谷町	38	21	0.06	土砂の流出の防備
美山	上宇坂	576	1	朝谷町	38	22	0.38	土砂の流出の防備
美山	上宇坂	576	1	朝谷町	38	23	0.25	土砂の流出の防備
美山	上宇坂	576	1	朝谷町	38	24	0.34	土砂の流出の防備
美山	上宇坂	576	2	朝谷町	38	26	0.13	土砂の流出の防備
美山	上宇坂	576	2	朝谷町	38	28	0.07	土砂の流出の防備
美山	上宇坂	576	2	朝谷町	38	29	0.08	土砂の流出の防備
美山	上宇坂	576	1	朝谷町	38	33	0.58	土砂の流出の防備
美山	上宇坂計						1.89	
美山	羽生西	391	6	薬師町	47	1-4	0.15	土砂の流出の防備
美山	羽生西	393	3	薬師町	51	20-2	0.12	土砂の流出の防備
美山	羽生西	393	3	薬師町	51	21	1.13	土砂の流出の防備

別表11 択伐及び禁伐地(うち択伐地)

(地番単位で設定)

地区名	地域名	林班	準林班	大字	小字	地番	面積	指定の目的
美山	羽生西	393	1	薬師町	51	30	0.31	土砂の流出の防備
美山	羽生西	393	1	薬師町	51	31-1	0.09	土砂の流出の防備
美山	羽生西	393	1	薬師町	51	31-2	0.14	土砂の流出の防備
美山	羽生西	393	1	薬師町	51	31-3	0.22	土砂の流出の防備
美山	羽生西	451	2	間戸町	65	33	0.13	土砂の流出の防備
美山	羽生西計						2.29	
美山	美山地区小計						58.93	
越廼	越廼	604	13	大味町	62	13	0.16	土砂の崩壊の防備
越廼	越廼	606	1	大味町	53	24	0.03	土砂の崩壊の防備
越廼	越廼	606	1	大味町	53	25	0.06	土砂の崩壊の防備
越廼	越廼	606	1	大味町	53	26	0.05	土砂の崩壊の防備
越廼	越廼	606	1	大味町	53	27	0.13	土砂の崩壊の防備
越廼	越廼	606	1	大味町	53	29	0.12	土砂の崩壊の防備
越廼	越廼	606	3	大味町	54	14	0.69	土砂の流出の防備
越廼	越廼	606	6	大味町	56	28	0.14	土砂の流出の防備
越廼	越廼	606	11	大味町	56	29	0.02	土砂の流出の防備
越廼	越廼	606	8	大味町	57	47	1.36	土砂の流出の防備
越廼	越廼	606	8	大味町	57	43	0.19	土砂の流出の防備
越廼	越廼	605	1	大味町	58	2	1.25	土砂の流出の防備
越廼	越廼	605	1	大味町	58	3	0.88	土砂の流出の防備
越廼	越廼	605	1	大味町	58	6-1	0.50	土砂の流出の防備
越廼	越廼	605	1	大味町	58	6-2	0.16	土砂の流出の防備
越廼	越廼	605	2	大味町	58	7	0.88	土砂の流出の防備
越廼	越廼	607	1	桀崎町	38	11-1	0.38	土砂の流出の防備
越廼	越廼	607	1	桀崎町	38	11-18	0.01	土砂の流出の防備
越廼	越廼	607	1	桀崎町	38	23	0.09	土砂の流出の防備
越廼	越廼	607	2	桀崎町	38	24-2	0.03	土砂の流出の防備
越廼	越廼	607	2	桀崎町	38	25	0.15	土砂の流出の防備
越廼	越廼	608	1	桀崎町	41	9-1	1.21	土砂の流出の防備
越廼	越廼	608	1	桀崎町	41	11	0.25	土砂の流出の防備
越廼	越廼	608	5	桀崎町	41	12	0.63	土砂の流出の防備
越廼	越廼	607	2	桀崎町	23	4	0.05	土砂の流出の防備
越廼	越廼	607	2	桀崎町	23	5	0.06	土砂の流出の防備
越廼	越廼	607	2	桀崎町	23	6	0.04	土砂の流出の防備
越廼	越廼	607	2	桀崎町	23	7	0.09	土砂の流出の防備
越廼	越廼	607	3	桀崎町	38	49	0.10	土砂の流出の防備
越廼	越廼	607	2	桀崎町	38	50	0.05	土砂の流出の防備
越廼	越廼	609	5	蒲生町	42	1-1	0.94	土砂の流出の防備
越廼	越廼	609	5	蒲生町	42	2-1	2.28	土砂の流出の防備
越廼	越廼	609	5	蒲生町	42	3-1	3.06	土砂の流出の防備
越廼	越廼	610	2	蒲生町	38	10-13	0.17	土砂の流出の防備
越廼	越廼	610	5	蒲生町	38	10-13	0.15	土砂の流出の防備
越廼	越廼	610	2	蒲生町	38	10-32	0.10	土砂の流出の防備
越廼	越廼	610	4	蒲生町	47	1-32	0.09	土砂の流出の防備
越廼	越廼	610	4	蒲生町	47	1-33	0.11	土砂の流出の防備
越廼	越廼	610	2	蒲生町	48	1-6	0.12	土砂の流出の防備
越廼	越廼	610	5	蒲生町	48	1-7	0.24	土砂の流出の防備
越廼	越廼	610	5	蒲生町	48	1-14	0.34	土砂の流出の防備
越廼	越廼	610	5	蒲生町	48	1-17	0.25	土砂の流出の防備

別表11 択伐及び禁伐地(うち択伐地)

(地番単位で設定)

地区名	地域名	林班	準林班	大字	小字	地番	面積	指定の目的
越廼	越廼	610	5	蒲生町	48	1-18	0.07	土砂の流出の防備
越廼	越廼	610	5	蒲生町	48	1-25	0.01	土砂の流出の防備
越廼	越廼	610	5	蒲生町	48	1-27	0.03	土砂の流出の防備
越廼	越廼	311	3	蒲生町	49	28-28	0.14	土砂の流出の防備
越廼	越廼	610	5	蒲生町	38	10-3	0.13	土砂の流出の防備
越廼	越廼	610	2	蒲生町	38	10-5	0.09	土砂の流出の防備
越廼	越廼	610	2	蒲生町	38	10-6	0.09	土砂の流出の防備
越廼	越廼	610	2	蒲生町	38	10-15	0.17	土砂の流出の防備
越廼	越廼	610	2	蒲生町	38	10-16	0.14	土砂の流出の防備
越廼	越廼	610	2	蒲生町	38	10-17	0.20	土砂の流出の防備
越廼	越廼	610	5	蒲生町	38	10-20	0.05	土砂の流出の防備
越廼	越廼	610	2	蒲生町	38	11	0.05	土砂の流出の防備
越廼	越廼	610	2	蒲生町	48	1-3	0.08	土砂の流出の防備
越廼	越廼	610	2	蒲生町	48	1-4	0.17	土砂の流出の防備
越廼	越廼	610	2	蒲生町	48	1-5	1.56	土砂の流出の防備
越廼	越廼	610	5	蒲生町	48	1-8	0.18	土砂の流出の防備
越廼	越廼	611	3	蒲生町	49	28-25	0.22	土砂の流出の防備
越廼	越廼	611	3	蒲生町	49	28-26	0.20	土砂の流出の防備
越廼	越廼	611	3	蒲生町	49	28-37	0.13	土砂の流出の防備
越廼	越廼	611	1	蒲生町	49	8	0.13	土砂の崩壊の防備
越廼	越廼	611	3	蒲生町	49	28-29	0.25	土砂の崩壊の防備
越廼	越廼	611	3	蒲生町	49	28-30	0.14	土砂の崩壊の防備
越廼	越廼	611	3	蒲生町	49	28-31	0.17	土砂の崩壊の防備
越廼	越廼	611	3	蒲生町	49	28-32	0.41	土砂の崩壊の防備
越廼	越廼	611	3	蒲生町	49	28-33	0.23	土砂の崩壊の防備
越廼	越廼	611	3	蒲生町	49	28-35	0.19	土砂の崩壊の防備
越廼	越廼	611	3	蒲生町	49	28-36	0.14	土砂の崩壊の防備
越廼	越廼	611	4	蒲生町	49	28-38	0.18	土砂の崩壊の防備
越廼	越廼	611	4	蒲生町	49	28-39	1.22	土砂の崩壊の防備
越廼	越廼	611	4	蒲生町	49	28-40	0.16	土砂の崩壊の防備
越廼	越廼	611	4	蒲生町	49	28-41	0.56	土砂の崩壊の防備
越廼	越廼	611	4	蒲生町	49	28-42	0.24	土砂の崩壊の防備
越廼	越廼	611	4	蒲生町	49	28-51	0.30	土砂の崩壊の防備
越廼	越廼	611	5	蒲生町	54	1	0.26	土砂の流出の防備
越廼	越廼	611	5	蒲生町	54	2-1	0.06	土砂の流出の防備
越廼	越廼	611	5	蒲生町	54	3	0.34	土砂の流出の防備
越廼	越廼	611	5	蒲生町	54	8	0.22	土砂の流出の防備
越廼	越廼	615	5	蒲生町	64	4-1	1.06	土砂の流出の防備
越廼	越廼	617	2	浜北山町	56	15	0.28	土砂の流出の防備
越廼	越廼	617	3	浜北山町	56	15	0.07	土砂の流出の防備
越廼	越廼	617	2	浜北山町	56	16	0.69	土砂の流出の防備
越廼	越廼	618	4	浜北山町	60	7-2	0.01	土砂の流出の防備
越廼	越廼	618	4	浜北山町	60	9-1	0.02	土砂の流出の防備
越廼	越廼	618	4	浜北山町	60	9-2	0.02	土砂の流出の防備
越廼	越廼	618	4	浜北山町	60	48	0.13	土砂の崩壊の防備
越廼	越廼	621	6	居倉町	79	57-1	0.16	土砂の崩壊の防備
越廼	越廼	620	1	居倉町	63	37-1	0.30	土砂の崩壊の防備
越廼	越廼	623	9	赤坂町	74	7	0.35	土砂の流出の防備
越廼	越廼	623	9	赤坂町	74	24	0.02	土砂の流出の防備

別表11 択伐及び禁伐地(うち択伐地)

(地番単位で設定)

地区名	地域名	林班	準林班	大字	小字	地番	面積	指定の目的
越廼	越廼	623	9	赤坂町	33	30	0.24	土砂の流出の防備
越廼	越廼	623	9	赤坂町	34	13	0.30	土砂の流出の防備
越廼	越廼	623	9	赤坂町	34	14	0.01	土砂の流出の防備
越廼	越廼	623	9	赤坂町	34	15	0.01	土砂の流出の防備
越廼	越廼	623	9	赤坂町	34	16	0.01	土砂の流出の防備
越廼	越廼	623	9	赤坂町	34	17	0.02	土砂の流出の防備
越廼	越廼	623	9	赤坂町	34	18-2	0.02	土砂の流出の防備
越廼	越廼	624	1	赤坂町	65	7-1	0.63	土砂の流出の防備
越廼	越廼	624	2	赤坂町	66	11	0.07	土砂の流出の防備
越廼	越廼	624	2	赤坂町	66	12	0.04	土砂の流出の防備
越廼	越廼	624	2	赤坂町	66	13	0.04	土砂の流出の防備
越廼	越廼	624	2	赤坂町	66	24	0.10	土砂の流出の防備
越廼	越廼	624	2	赤坂町	66	25	0.10	土砂の流出の防備
越廼	越廼	624	2	赤坂町	66	26-1	0.13	土砂の流出の防備
越廼	越廼	624	2	赤坂町	66	27	0.13	土砂の流出の防備
越廼	越廼	624	2	赤坂町	66	28	0.07	土砂の流出の防備
越廼	越廼	624	2	赤坂町	66	29	0.06	土砂の流出の防備
越廼	越廼	624	2	赤坂町	66	31-1	0.08	土砂の流出の防備
越廼	越廼	624	2	赤坂町	66	39	0.62	土砂の流出の防備
越廼	越廼	624	3	赤坂町	66	56	0.25	土砂の流出の防備
越廼	越廼	624	2	赤坂町	66	57	1.03	土砂の流出の防備
越廼	越廼	628	1	城有町	58	7	0.46	土砂の流出の防備
越廼	越廼	628	2	城有町	55	1	0.02	土砂崩壊防備保安林
越廼	越廼	628	2	城有町	55	15-1	0.02	土砂の崩壊の防備
越廼	越廼	628	2	城有町	55	15-2	0.01	土砂の崩壊の防備
越廼	越廼	628	2	城有町	55	16	0.02	土砂の崩壊の防備
越廼	越廼	628	2	城有町	55	17	0.02	土砂の崩壊の防備
越廼	越廼	628	2	城有町	56	1-1	0.03	土砂の崩壊の防備
越廼	越廼	628	2	城有町	56	1-2	0.01	土砂の崩壊の防備
越廼	越廼	628	2	城有町	56	2	0.04	土砂の崩壊の防備
越廼	越廼	628	2	城有町	56	3	0.03	土砂の崩壊の防備
越廼	越廼	628	2	城有町	56	4	0.04	土砂の崩壊の防備
越廼	越廼	628	2	城有町	60	1	0.14	土砂の流出の防備
越廼	越廼	628	2	城有町	60	2-1	0.11	土砂の流出の防備
越廼	越廼	628	2	城有町	56	8	0.05	土砂の崩壊の防備
越廼	越廼	628	2	城有町	56	11	0.02	土砂の崩壊の防備
越廼	越廼	628	2	城有町	57	1	0.01	土砂の崩壊の防備
越廼	越廼	628	2	城有町	57	2	0.01	土砂の崩壊の防備
越廼	越廼	628	2	城有町	59	9	0.02	土砂の崩壊の防備
越廼	越廼	628	2	城有町	59	10	0.06	土砂の崩壊の防備
越廼	越廼	628	2	城有町	59	14-1	0.01	土砂の崩壊の防備
越廼	越廼	628	2	城有町	61	7	0.03	土砂の流出の防備
越廼	越廼	628	2	城有町	61	9	0.17	土砂の流出の防備
越廼	越廼	628	2	城有町	62	3-1	0.13	土砂の崩壊の防備
越廼	越廼	628	2	城有町	64	1	0.19	土砂の崩壊の防備
越廼	越廼	628	3	城有町	65	12	0.26	土砂の流出の防備
越廼	越廼	628	11	城有町	65	51	0.02	土砂の流出の防備
越廼	越廼	628	3	城有町	65	22-1	0.34	土砂の流出の防備
越廼	越廼	628	3	城有町	65	22-2	0.35	土砂の流出の防備

別表11 択伐及び禁伐地(うち択伐地)

(地番単位で設定)

地区名	地域名	林班	準林班	大字	小字	地番	面積	指定の目的
越廼	越廼	628	3	城有町	65	18	0.18	土砂の流出の防備
越廼	越廼	629	11	ハツ俣町	49	19	0.04	土砂の崩壊の防備
越廼	越廼計						36.43	
越廼	越廼地区小計						36.43	
清水	清水東	633	5	清水杉谷町	43	134	0.05	土砂の崩壊の防備
清水	清水東	633	5	清水杉谷町	43	136	0.13	土砂の崩壊の防備
清水	清水東	634	1	田尻栃谷町	38	16	0.05	土砂の崩壊の防備
清水	清水東	634	1	田尻栃谷町	38	25	0.10	土砂の崩壊の防備
清水	清水東	634	1	田尻栃谷町	38	26	0.05	土砂の崩壊の防備
清水	清水東	634	1	田尻栃谷町	38	27	0.05	土砂の崩壊の防備
清水	清水東	634	1	田尻栃谷町	38	28	0.05	土砂の崩壊の防備
清水	清水東	634	1	田尻栃谷町	38	29	0.02	土砂の崩壊の防備
清水	清水東	634	1	田尻栃谷町	38	30	0.01	土砂の崩壊の防備
清水	清水東	635	1	朝宮町	33	5	0.93	干害の防備
清水	清水東	635	1	朝宮町	33	12	0.09	干害の防備
清水	清水東	635	3	田尻栃谷町	37	46	0.31	干害の防備
清水	清水東	635	2	田尻栃谷町	37	48	0.25	干害の防備
清水	清水東	636	4	片山町	84	13	0.06	土砂の崩壊の防備
清水	清水東	636	4	片山町	84	14	0.06	土砂の崩壊の防備
清水	清水東	636	4	片山町	84	6	0.25	土砂の崩壊の防備
清水	清水東	636	4	片山町	84	7-2	0.13	土砂の崩壊の防備
清水	清水東	637	5	片山町	80	29-1	0.22	土砂の崩壊の防備
清水	清水東	638	5	清水山町	91	29	0.05	土砂の崩壊の防備
清水	清水東	639	3	御油町	17	6-12	0.01	土砂の崩壊の防備
清水	清水東	639	3	御油町	17	7-1	0.16	土砂の崩壊の防備
清水	清水東	639	3	御油町	17	7-2	0.01	土砂の崩壊の防備
清水	清水東	640	3	小羽町	26	4-1	0.55	干害の防備
清水	清水東	640	3	小羽町	26	5	0.84	干害の防備
清水	清水東	640	3	小羽町	26	6	0.59	干害の防備
清水	清水東	640	3	小羽町	26	7	0.84	干害の防備
清水	清水東	640	3	小羽町	26	8-1	0.40	干害の防備
清水	清水東	640	3	小羽町	26	9-1	0.21	干害の防備
清水	清水東	649	4	在田町	7	1	0.47	土砂の崩壊の防備
清水	清水東計						6.94	
清水	清水西	651	1	笹谷町	122	27	0.07	土砂の崩壊の防備
清水	清水西	651	1	笹谷町	122	39	0.10	土砂の崩壊の防備
清水	清水西	651	1	笹谷町	33	11-2	0.07	土砂の崩壊の防備
清水	清水西	651	4	笹谷町	123	132	0.19	土砂の崩壊の防備
清水	清水西	651	4	笹谷町	123	133	0.06	土砂の崩壊の防備
清水	清水西	652	1	笹谷町	119	3-1	0.78	土砂の流出の防備
清水	清水西	652	2	笹谷町	119	3-7	2.15	土砂の流出の防備
清水	清水西	661	5	清水畑町	74	6-1	1.19	土砂の崩壊の防備
清水	清水西	661	5	清水畑町	74	6-8	0.41	土砂の崩壊の防備
清水	清水西	661	5	清水畑町	74	7-7	0.06	土砂の崩壊の防備
清水	清水西	661	5	清水畑町	74	7-8	0.06	土砂の崩壊の防備
清水	清水西	664	12	平尾町	37	11-1	0.25	土砂の流出の防備
清水	清水西	664	8	平尾町	37	21	0.40	土砂の流出の防備
清水	清水西	664	13	平尾町	37	27	0.16	土砂の崩壊の防備
清水	清水西	666	4	清水畑町	39	1	0.02	土砂の流出の防備

別表11 択伐及び禁伐地(うち択伐地)

(地番単位で設定)

地区名	地域名	林班	準林班	大字	小字	地番	面積	指定の目的
清水	清水西	666	4	清水畑町	39	2	0.06	土砂の流出の防備
清水	清水西	666	4	清水畑町	39	3	0.01	土砂の流出の防備
清水	清水西	666	4	清水畑町	39	4	0.05	土砂の流出の防備
清水	清水西	666	4	清水畑町	39	5	0.01	土砂の流出の防備
清水	清水西	666	4	清水畑町	39	6-1,6-2,8	0.01	土砂の流出の防備
清水	清水西	666	4	清水畑町	39	11	0.01	土砂の流出の防備
清水	清水西	666	4	清水畑町	39	13	0.01	土砂の流出の防備
清水	清水西	666	4	清水畑町	39	20	0.01	土砂の流出の防備
清水	清水西	666	4	清水畑町	39	32,33,34	0.01	土砂の流出の防備
清水	清水西	666	4	清水畑町	39	35	0.01	土砂の流出の防備
清水	清水西	666	4	清水畑町	39	36	0.01	土砂の流出の防備
清水	清水西計						6.17	
清水	清水地区小計						13.11	
清水	福井市総計						280.4	