

第41回

福井市都市計画審議会 議案書

日 時 令和6年2月1日（木）午前10時～
場 所 福井市企業局庁舎3階 301会議室

議 案 目 次

議案番号	議 案	決定権者	頁
第 1 号議案	福井都市計画下水道の変更について (福井市公共下水道)	市	1

第 1 号議案

令和 6 年 2 月 1 日

福井市都市計画審議会長 様

福井市長 西行 茂

福井都市計画下水道の変更について（付議）
（福井市公共下水道）

このことについて、都市計画法（昭和 4 3 年法律第 1 0 0 号）第 2 1 条第 2 項の規定において準用する同法第 1 9 条第 1 項の規定に基づき、貴審議会に付議します。

福井都市計画下水道の変更（福井市決定）（案）

福井都市計画下水道を次のように変更する。

1. 下水道の名称

福井市公共下水道

2. 排水区域

「排水区域は総括図表示のとおり」

（備考）

面積

汚水 約 4,976ha

境処理区 851.9ha 日野川処理区 3,389.8ha 清水東部処理区 146.4ha

福井第1処理分区 539.0ha 福井第2処理分区 49.0ha

雨水 約 4,900ha

境処理区 851.9ha 日野川処理区 3,389.8ha 清水東部処理区

70.0ha 福井第1処理分区 539.0ha 福井第2処理分区 49.0ha

3. 下水管渠

(境・日野川処理区)

内 訳	位 置		備 考	
	起 点	終 点		
合 流 管 渠	境合流放流渠	福井市菅谷1丁目	福井市菅谷1丁目	
	境合流吐口	福井市菅谷1丁目	福井市菅谷1丁目	
汚 水 管 渠	1号汚水幹線	福井市黒丸町	福井市花堂南2丁目	
	2号汚水幹線	福井市里別所町5字	福井市西開発3丁目	
	日野川汚水放流渠	福井市土橋町1字	福井市黒丸町2字	
	日野川汚水吐口	福井市土橋町1字	福井市土橋町1字	
雨 水 管 渠	舞屋雨水ポンプ場放流渠	福井市舞屋町10字	福井市舞屋町10字	
	南四ツ居雨水ポンプ場放流渠	福井市南四ツ居2丁目	福井市南四ツ居2丁目	
	問屋雨水ポンプ場放流渠	福井市問屋町1丁目	福井市問屋町1丁目	
	種池雨水ポンプ場放流渠	福井市種池町21字	福井市種池町21字	
	西学園雨水ポンプ場放流渠	福井市西学園3丁目	福井市西学園3丁目	
	底喰雨水ポンプ場放流渠	福井市地藏堂町12字	福井市地藏堂町12字	
	乾徳ポンプ場放流渠	福井市乾徳4丁目	福井市乾徳4丁目	
	佐佳枝ポンプ場放流渠	福井市中央2丁目	福井市中央2丁目	
	下北野ポンプ場放流渠	福井市城東2丁目	福井市城東2丁目	
	加茂河原ポンプ場放流渠	福井市明里町	福井市明里町	
	足羽ポンプ場放流渠	福井市左内町	福井市左内町	
	上里ポンプ場放流渠	福井市文京5丁目	福井市文京5丁目	
	米松ポンプ場放流渠	福井市松城町	福井市松城町	
	出作ポンプ場放流渠	福井市勝見3丁目	福井市勝見3丁目	
	千成寺川雨水ポンプ場放流渠	福井市舟橋町14字	福井市舟橋町14字	
菅谷ポンプ場放流渠	福井市大瀬町5字	福井市菅谷町3字		

「区域は計画図表示のとおり」

(清水東部処理区)

内 訳	位 置		備 考	
	起 点	終 点		
汚 水 管 渠	放流管渠	福井市片粕町30字84番地	福井市片粕町30字40番地	片粕排水路へ放流
	放流管渠	福井市竹生町112字38番地	福井市竹生町112字38番地	片粕排水路へ放流

「区域は計画図表示のとおり」

4. その他の施設

(境・日野川処理区、福井第1処理分区)

	内 訳	位 置	備 考
合流 ポンプ場	乾徳ポンプ場	福井市乾徳4丁目	敷地面積 約2,500㎡
	佐佳枝ポンプ場	福井市中央2丁目	敷地面積 約4,010㎡
	下北野ポンプ場	福井市城東2丁目	敷地面積 約 60㎡
	足羽ポンプ場	福井市左内町	敷地面積 約2,430㎡
	加茂河原ポンプ場	福井市明里町	敷地面積 約5,530㎡
	上里ポンプ場	福井市文京5丁目	敷地面積 約2,950㎡
	出作ポンプ場	福井市勝見3丁目	敷地面積 約2,100㎡
	米松ポンプ場	福井市松城町	敷地面積 約2,290㎡
	菅谷ポンプ場	福井市菅谷町3字	敷地面積 約18,570㎡
汚水 ポンプ場	大瀬ポンプ場	福井市大瀬町20字	敷地面積 約6,500㎡
	南四ツ居汚水ポンプ場	福井市南四ツ居2丁目	敷地面積 約 800㎡
	下森田ポンプ場	福井市下森田町9字	敷地面積 約 600㎡
雨水 ポンプ場	底喰雨水ポンプ場	福井市地藏堂町12字	敷地面積 約4,000㎡
	種池雨水ポンプ場	福井市種池町21字	敷地面積 約2,400㎡
	舞屋雨水ポンプ場	福井市舞屋町10字	敷地面積 約2,870㎡
	西学園雨水ポンプ場	福井市西学園3丁目	敷地面積 約 840㎡
	問屋雨水ポンプ場	福井市問屋町1丁目	敷地面積 約2,700㎡
	南四ツ居雨水ポンプ場	福井市南四ツ居2丁目	敷地面積 約2,950㎡
	千成寺川雨水ポンプ場	福井市舟橋町14字及び16字	敷地面積 約1,240㎡
処理場	境浄化センター	福井市菅谷1丁目	敷地面積約36,300㎡ 処理能力 31,100 m ³ /日
	日野川浄化センター	福井市黒丸町及び土橋町	敷地面積約100,000㎡ 処理能力 220,000 m ³ /日

「区域は計画図表示のとおり」

(清水東部処理区)

	内 訳	位 置	備 考
処理場	清水東部環境センター	福井市片粕町30字36番地の1 及び 竹生町112字38番地	敷地面積約11,000㎡ 処理能力 3,100 m ³ /日

「区域は計画図表示のとおり」

5. 理由

本市では、昭和 23 年から下水道事業に着手し、昭和 34 年に境浄化センター、昭和 60 年度には日野川浄化センターの稼働を開始し、九頭竜川以南の市街地及びその周辺区域については、単独公共下水道として、九頭竜川以北の区域については、流域関連公共下水道として生活環境の改善・市街地の浸水の解消を図るため整備を進めてきた。

このうち、単独公共下水道においては、当初は合流式下水道として中心市街地 666 ha にて整備に着手し、現在 1,410 ha の合流区域が整備をおおむね完了している。合流区域の周辺の区域については、市街地の拡大に合わせて分流式下水道として順次事業区域を拡大し、これまで継続して未普及区域の解消のため下水道整備に取り組んできた。

しかしながら、近年、都市化の進展による雨水流出量の増大や、平成 16 年の福井豪雨をはじめとする集中豪雨により、浸水被害が頻繁に発生しているのが現状であり、このうち合流区域においては、必要とされる雨水量に対して、合流式ポンプ場のポンプ容量や管渠の能力不足などが原因となっている。さらに、合流区域では、早くに下水道整備に着手したこともあり、整備後、長期間を経過し、管渠の機能低下や、ポンプ設備が耐用年数を超え老朽化が進行している施設が多くなっている。

このため、これまで、浸水被害を軽減するための雨水貯留管の建設や、管渠の更生などの長寿命化対策、佐佳枝ポンプ場、加茂河原ポンプ場等のポンプ施設の更新など、施設の老朽化対策と合わせて計画的に維持更新を行っているところである。

照手ポンプ場は、乾徳ポンプ場が受け持つ橋北排水区（第二分区、第三分区）（304.1 ha）のうち、主に橋北排水区（第二分区）（72.2 ha）において、一定以上の雨水流入があった場合に稼働するポンプ場であり、昭和 35 年に供用開始し、施設の老朽化が進んでいる。

水越ポンプ場は、西部第一排水区（150.9 ha）の汚水及び雨水を受け持つポンプ場であり、昭和 52 年に供用開始し、施設の老朽化が進んでいる。

今回、老朽化に伴うポンプ施設の更新にあたり、経済性、維持管理の観点から、照手ポンプ場及び水越ポンプ場を廃止し、菅谷ポンプ場を新設するとともに、浸水被害の軽減のため、乾徳ポンプ場の雨水排水能力の不足分を含めて能力増強を図ることとする。

なお、菅谷ポンプ場は、必要敷地面積が確保可能で、かつ最も適切と考える用地である、菅谷町 3 字に配置する。

よって、都市環境の改善を図り、もって都市の健全な発展及び公衆衛生の向上に寄与し、あわせて公共用水域の水質保全に資するものである。

福井都市計画下水道の変更（福井市決定）

福井都市計画下水道を次のように変更する。

1. 下水道の名称

福井市公共下水道

2. 排水区域

「排水区域は総括図表示のとおり」

（備考）

面積

汚水 約 4,976ha
 （ " ）
 境処理区 851.9ha 日野川処理区 3,389.8ha 清水東部処理区 146.4ha
 福井第1処理分区 539.0ha 福井第2処理分区 49.0ha

雨水 約 4,900ha
 （ " ）
 境処理区 851.9ha 日野川処理区 3,389.8ha 清水東部処理区 70.0ha
 福井第1処理分区 539.0ha 福井第2処理分区 49.0ha

※（ ）内は変更前

3. 下水管渠

内 訳	位 置		備 考
	起 点	終 点	
合流管渠	(") 境合流放流渠	(") 福井市菅谷1丁目	(") 福井市菅谷1丁目
	(") 境合流吐口	(") 福井市菅谷1丁目	(") 福井市菅谷1丁目
汚水管渠	(") 1号汚水幹線	(") 福井市黒丸町	(") 福井市花堂南2丁目
	(") 2号汚水幹線	(") 福井市里別所町5字	(") 福井市西開発3丁目
	(") 日野川汚水放流渠	(") 福井市土橋町1字	(") 福井市黒丸町2字
	(") 日野川汚水吐口	(") 福井市土橋町1字	(") 福井市土橋町1字
雨水管渠	(") 舞屋雨水ポンプ場放流渠	(") 福井市舞屋町10字	(") 福井市舞屋町10字
	(") 南四ツ居雨水ポンプ場放流渠	(") 福井市南四ツ居2丁目	(") 福井市南四ツ居2丁目
	(") 問屋雨水ポンプ場放流渠	(") 福井市問屋町1丁目	(") 福井市問屋町1丁目
	(") 種池雨水ポンプ場放流渠	(") 福井市種池町21字	(") 福井市種池町21字
	(") 西学園雨水ポンプ場放流渠	(") 福井市西学園3丁目	(") 福井市西学園3丁目
	(") 底喰雨水ポンプ場放流渠	(") 福井市地蔵堂町12字	(") 福井市地蔵堂町12字
	(") 乾徳ポンプ場放流渠	(") 福井市乾徳4丁目	(") 福井市乾徳4丁目
	(") 佐佳枝ポンプ場放流渠	(") 福井市中央2丁目	(") 福井市中央2丁目
	(") 照手ポンプ場放流渠	(") 福井市照手1丁目	(") 福井市照手1丁目
	(") —	(") —	(") —
	(") 下北野ポンプ場放流渠	(") 福井市城東2丁目	(") 福井市城東2丁目
	(") 加茂河原ポンプ場放流渠	(") 福井市明里町	(") 福井市明里町
	(") 足羽ポンプ場放流渠	(") 福井市左内町	(") 福井市左内町
	(") 水越ポンプ場放流渠	(") 福井市光陽4丁目	(") 福井市光陽4丁目
	(") —	(") —	(") —
	(") 上里ポンプ場放流渠	(") 福井市文京5丁目	(") 福井市文京5丁目
	(") 米松ポンプ場放流渠	(") 福井市松城町	(") 福井市松城町
	(") 出作ポンプ場放流渠	(") 福井市勝見3丁目	(") 福井市勝見3丁目
	(") 千成寺川雨水ポンプ場放流渠	(") 福井市舟橋町14字	(") 福井市舟橋町14字
	(") 菅谷ポンプ場放流渠	(") 福井市大瀬町5字	(") 福井市菅谷町3字

「区域は計画図表示のとおり」

内 訳	位 置		備 考
	起 点	終 点	
(") 放流管渠	(") 福井市片粕町30字84番地	(") 福井市片粕町30字40番地	片粕排水路へ放流
(") 放流管渠	(") 福井市竹生町112字38番地	(") 福井市竹生町112字38番地	片粕排水路へ放流

「区域は計画図表示のとおり」

4. その他の施設

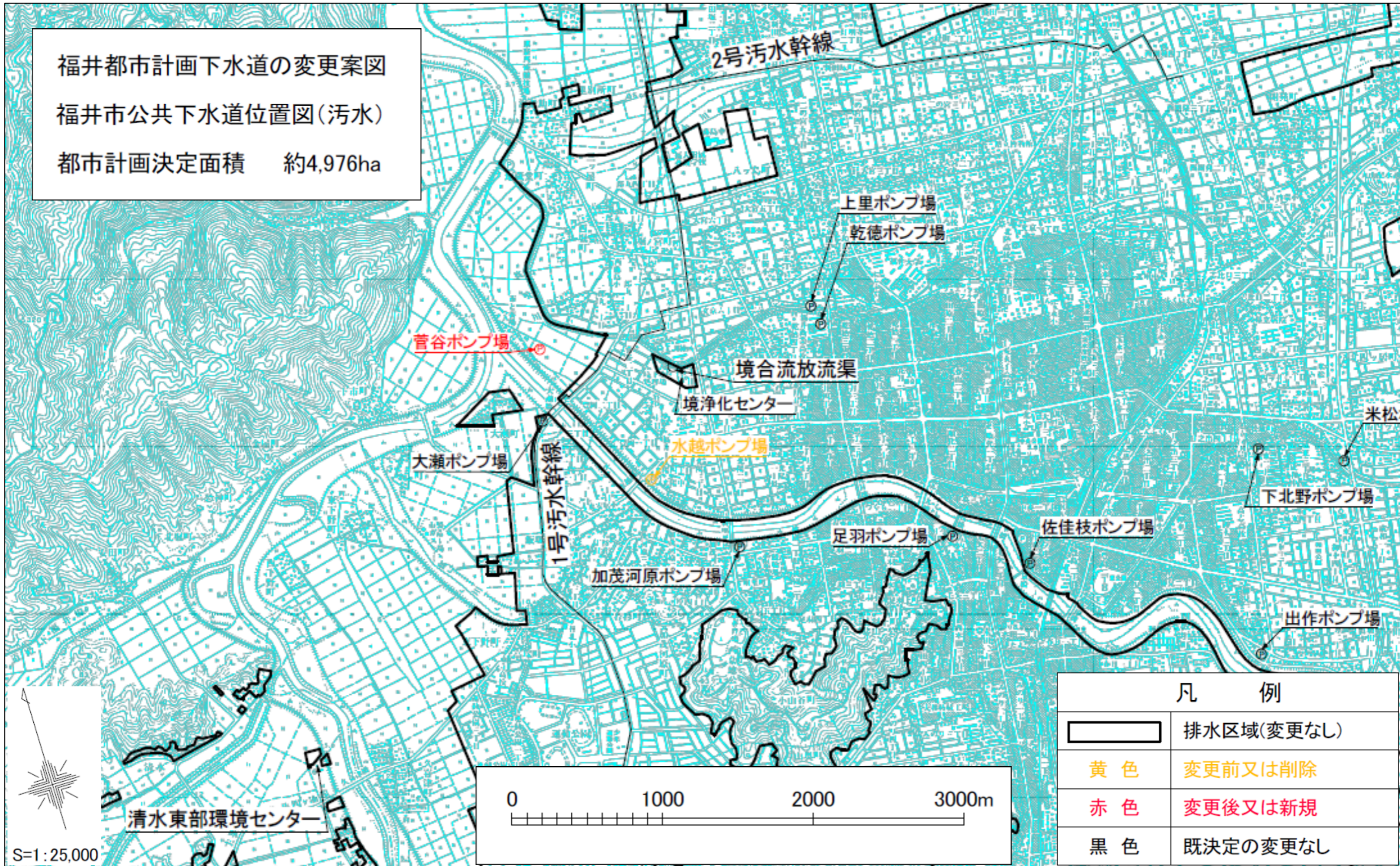
() 内は変更前			(") (境・日野川処理区、福井第1処理分区)
内 訳	位 置	備 考	
合流 ポンプ場	(") 乾徳ポンプ場	(") 福井市乾徳4丁目	敷地面積 約2,500㎡
	(") 佐佳枝ポンプ場	(") 福井市中央2丁目	敷地面積 約4,010㎡
	(照手ポンプ場) —	(福井市照手1丁目) —	(敷地面積 約190㎡) —
	(") 下北野ポンプ場	(") 福井市城東2丁目	敷地面積 約 60㎡
	(") 足羽ポンプ場	(") 福井市左内町	敷地面積 約2,430㎡
	(") 加茂河原ポンプ場	(") 福井市明里町	敷地面積 約5,530㎡
	(") 上里ポンプ場	(") 福井市文京5丁目	敷地面積 約2,950㎡
	(") 出作ポンプ場	(") 福井市勝見3丁目	敷地面積 約2,100㎡
	(") 米松ポンプ場	(") 福井市松城町	敷地面積 約2,290㎡
	(水越ポンプ場) —	(福井市光陽4丁目) —	(敷地面積 約2,470㎡) —
	(—) 菅谷ポンプ場	(—) 福井市菅谷町3字	(—) 敷地面積 約18,500㎡
汚水 ポンプ場	(") 大瀬ポンプ場	(") 福井市大瀬町20字	敷地面積 約6,500㎡
	(") 南四ツ居汚水ポンプ場	(") 福井市南四ツ居2丁目	敷地面積 約 800㎡
	(") 下森田ポンプ場	(") 福井市下森田町9字	敷地面積 約 600㎡
雨水 ポンプ場	(") 底喰雨水ポンプ場	(") 福井市地藏堂町12字	敷地面積 約4,000㎡
	(") 種池雨水ポンプ場	(") 福井市種池町21字	敷地面積 約2,400㎡
	(") 舞屋雨水ポンプ場	(") 福井市舞屋町10字	敷地面積 約2,870㎡
	(") 西学園雨水ポンプ場	(") 福井市西学園3丁目	敷地面積 約 840㎡
	(") 問屋雨水ポンプ場	(") 福井市問屋町1丁目	敷地面積 約2,700㎡
	(") 南四ツ居雨水ポンプ場	(") 福井市南四ツ居2丁目	敷地面積 約2,950㎡
	(") 千成寺川雨水ポンプ場	(") 福井市舟橋町14字及び16字	敷地面積 約1,240㎡
処理場	(") 境浄化センター	(") 福井市菅谷1丁目	敷地面積約36,300㎡ 処理能力 31,100 m ³ /日
	(") 日野川浄化センター	(") 福井市黒丸町及び土橋町	敷地面積約100,000㎡ 処理能力 220,000 m ³ /日


「区域は計画図表示のとおり」

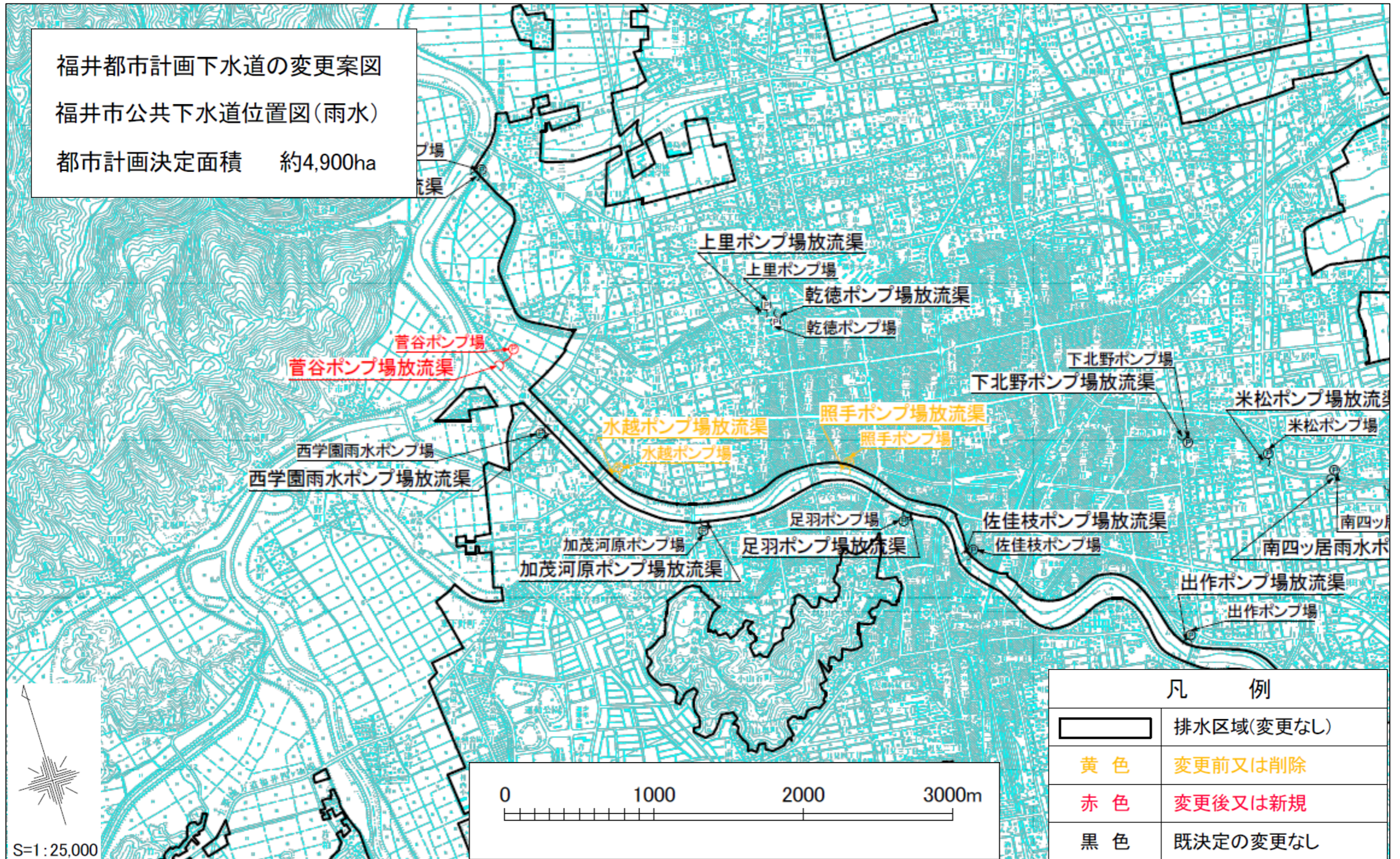
() 内は変更前			(") (清水東部処理区)
内 訳	位 置	備 考	
処理場	(") 清水東部環境センター	(") 福井市片粕町30字36番地の1 及び 竹生町112字38番地	敷地面積約11,000㎡ 処理能力 3,100 m ³ /日

「区域は計画図表示のとおり」

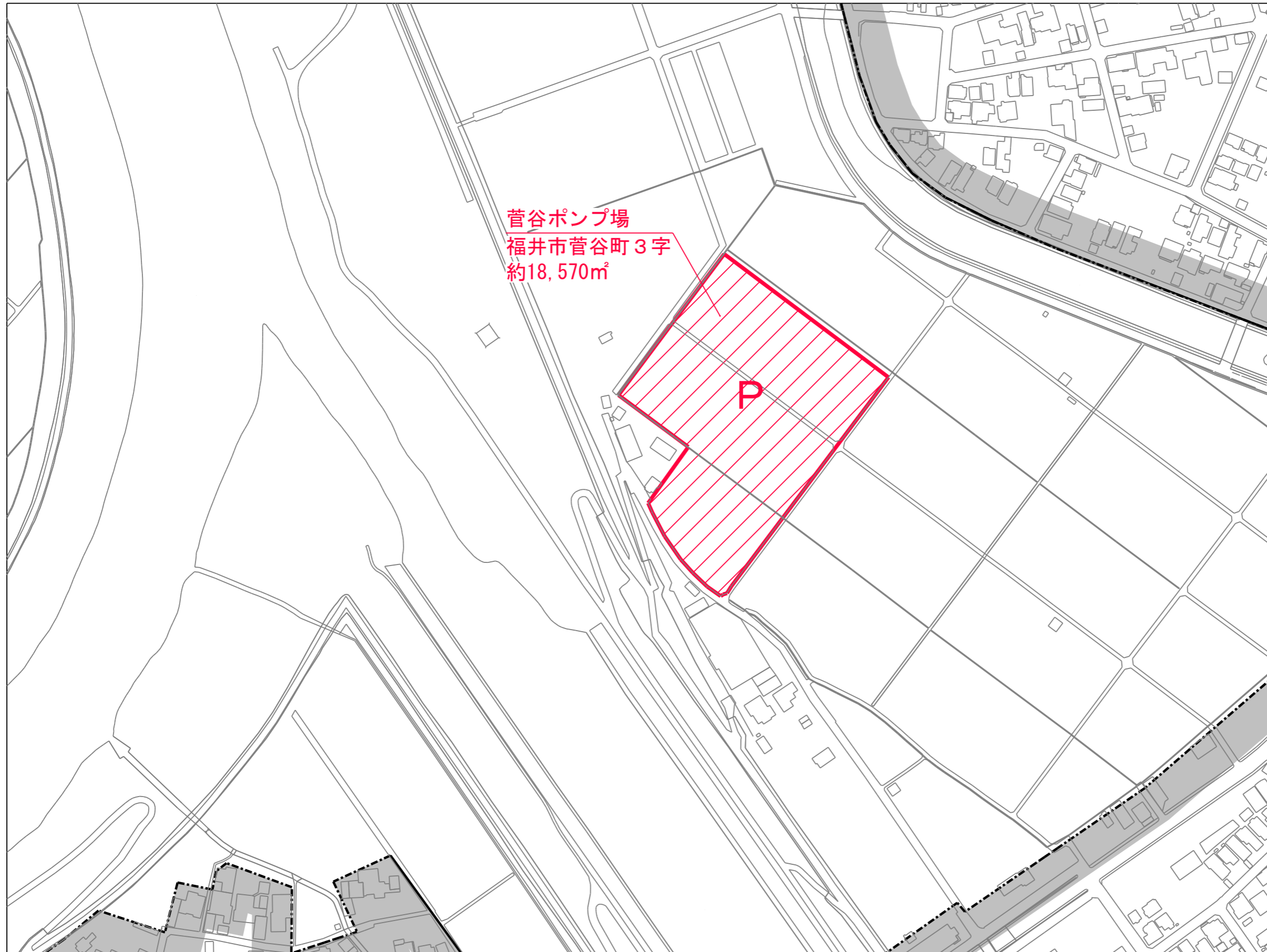
福井都市計画下水道の変更案図
 福井市公共下水道位置図(汚水)
 都市計画決定面積 約4,976ha



凡 例	
	排水区域(変更なし)
黄色	変更前又は削除
赤色	変更後又は新規
黒色	既決定の変更なし

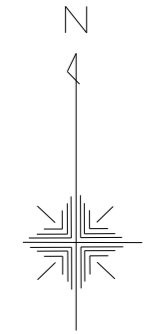


計 画 図







菅谷ポンプ場
福井市菅谷町3字
約18,570㎡

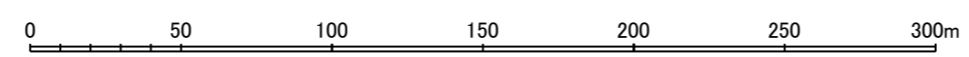
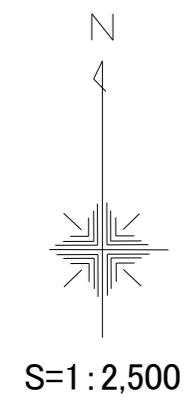
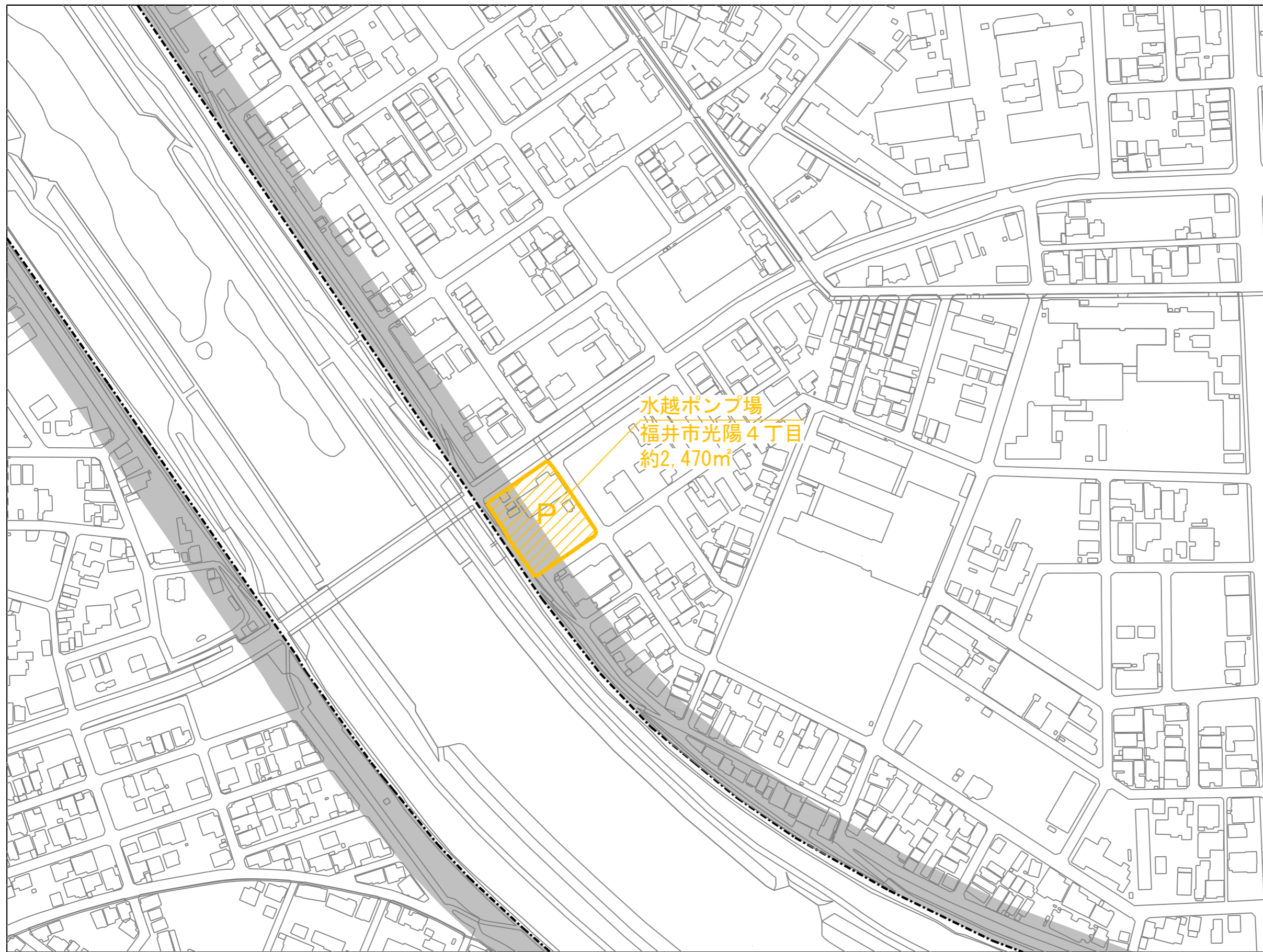
P



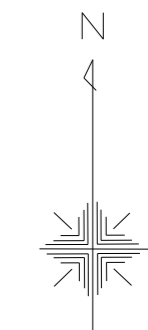
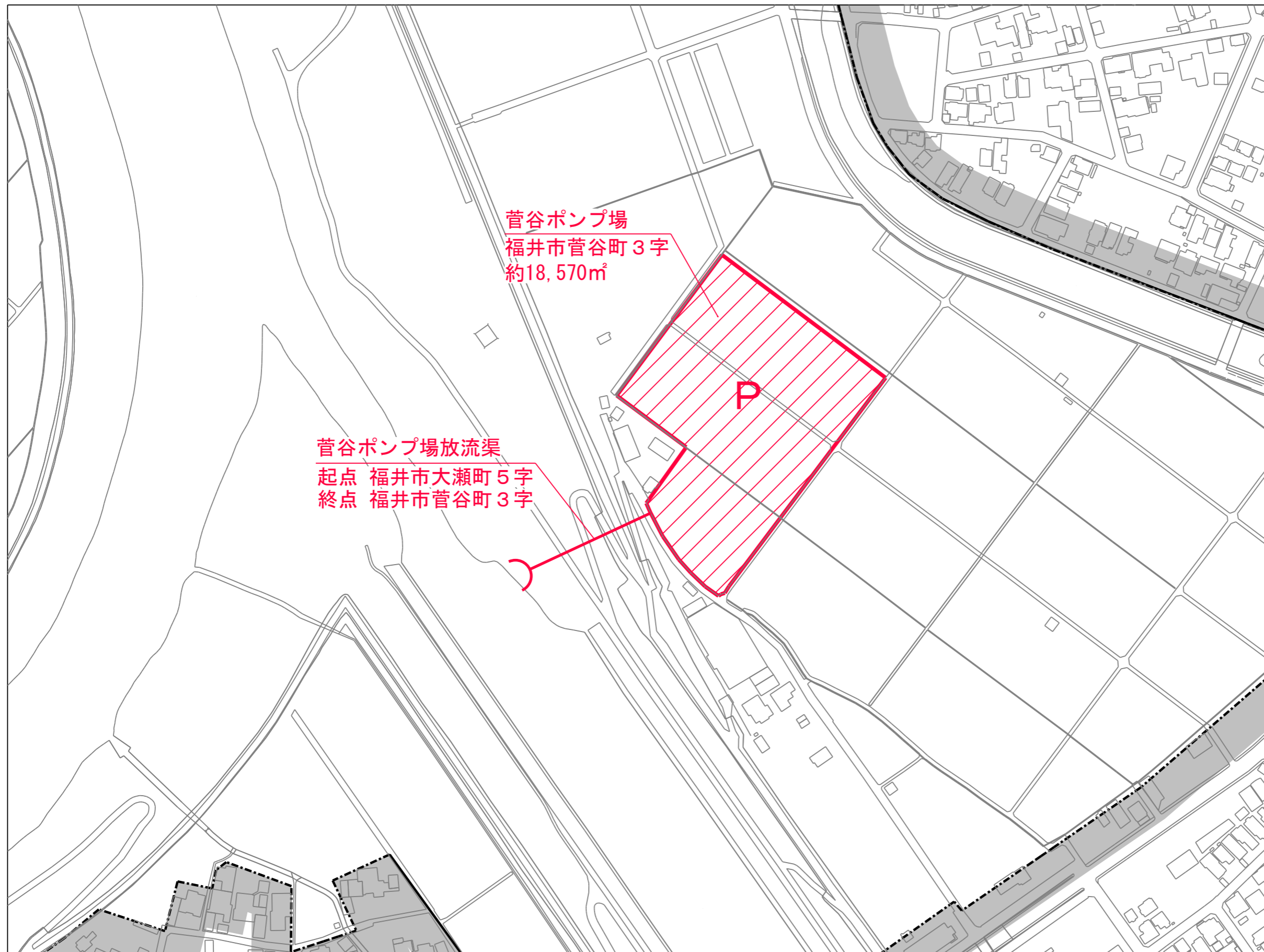
S=1:2,500

凡 例	
	排水区域(変更なし)
	変更前又は削除
	変更後又は新規
	既決定の変更なし

0 50 100 150 200 250 300m




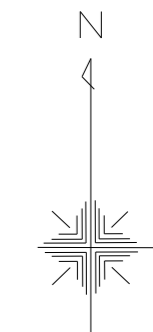
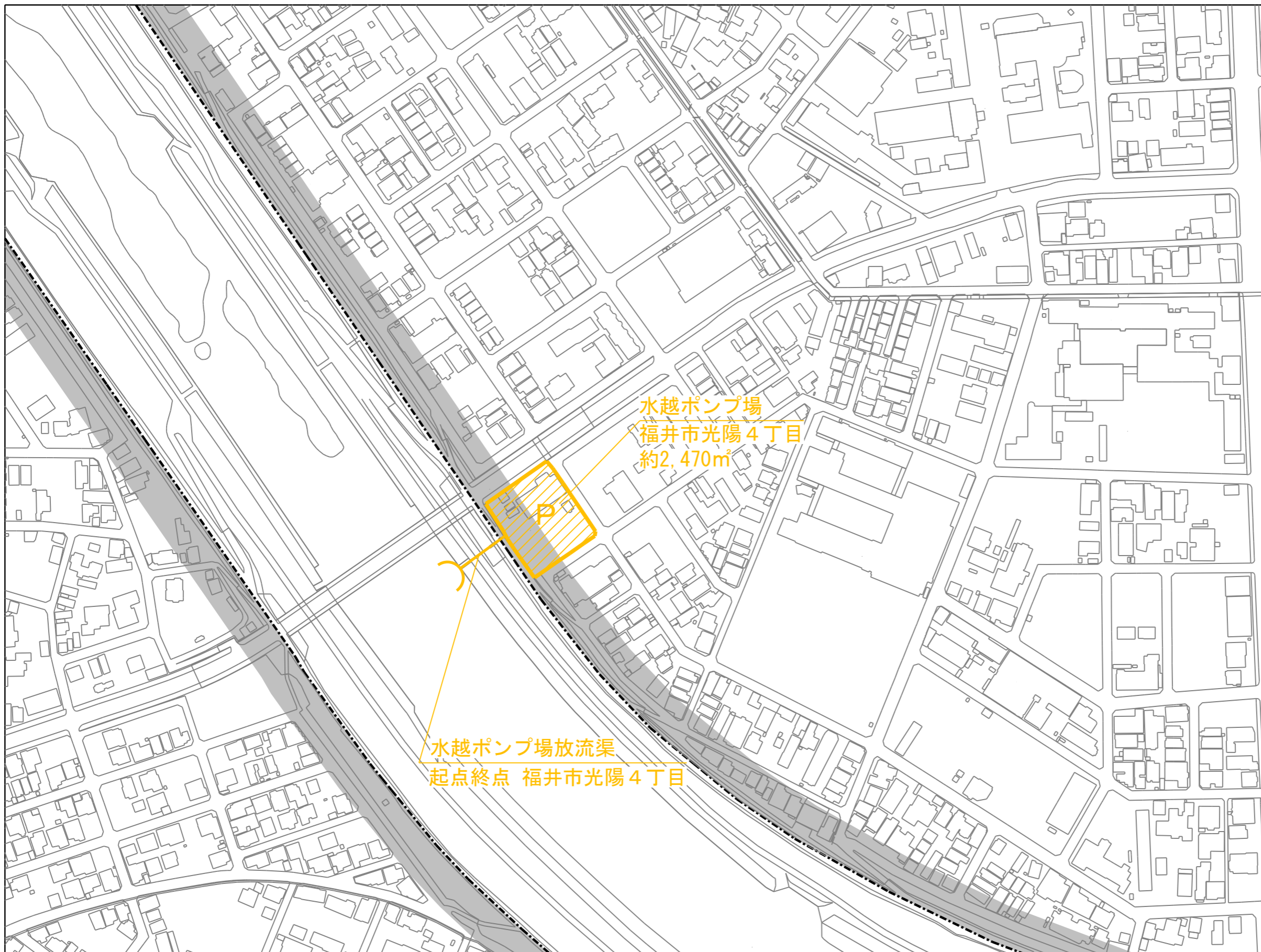
凡 例	
	排水区域(変更なし)
	変更前又は削除
	変更後又は新規
	既決定の変更なし







S=1:2,500


凡 例	
	排水区域(変更なし)
	変更前又は削除
	変更後又は新規
	既決定の変更なし

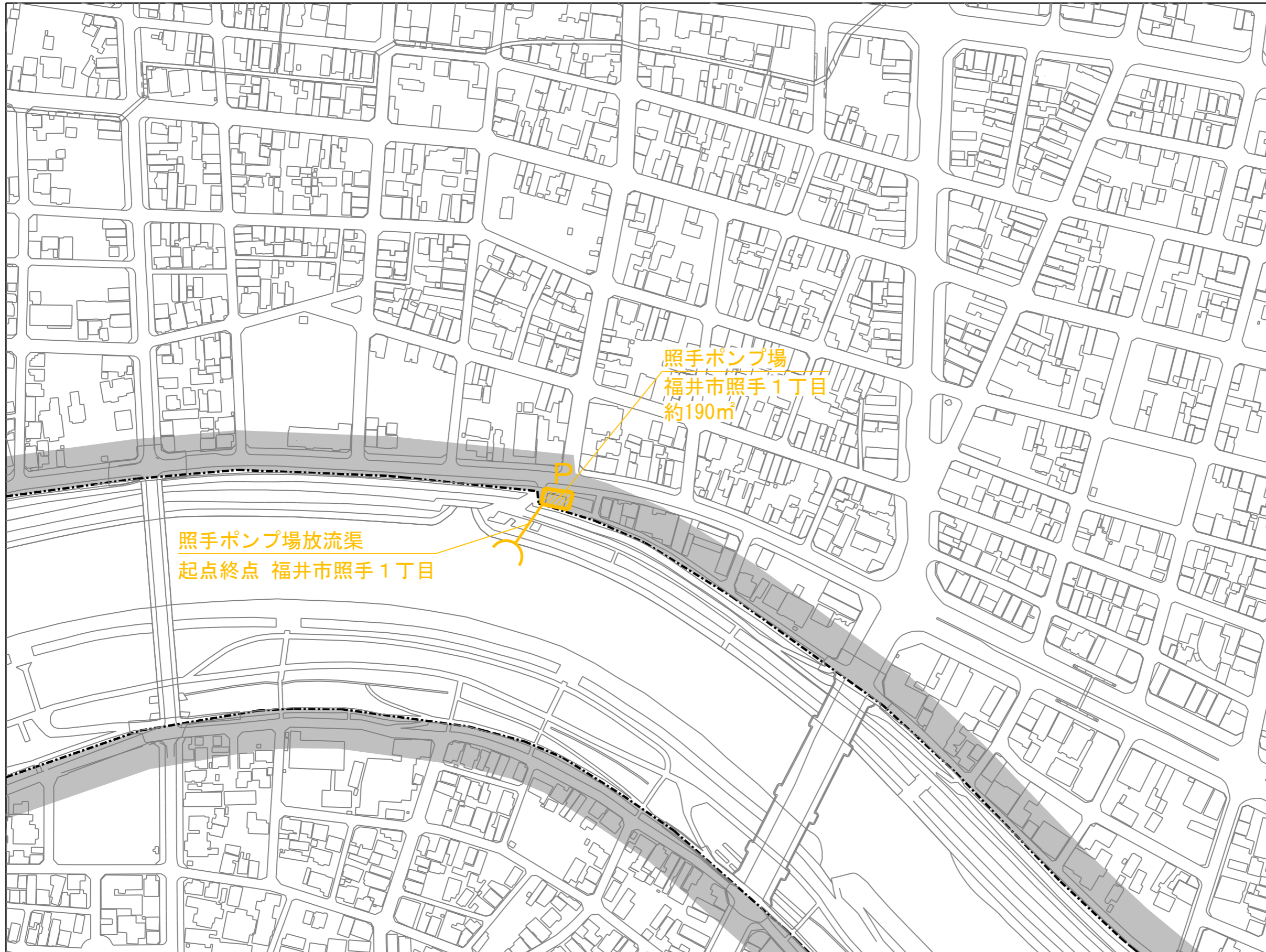




S=1:2,500

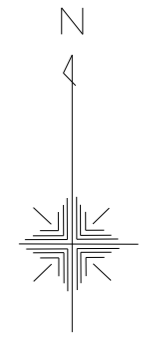
凡 例	
	排水区域(変更なし)
	変更前又は削除
	変更後又は新規
	既決定の変更なし





照手ポンプ場
福井市照手1丁目
約190㎡

照手ポンプ場放流渠
起点終点 福井市照手1丁目



S=1:2,500

凡 例	
	排水区域(変更なし)
	変更前又は削除
	変更後又は新規
	既決定の変更なし

